

ПОСТАНОВЛЕНИЕ

АДМИНИСТРАЦИИ городского округа САРАНСК

от 23 сентября 2022 г.

№ 1364

Об утверждении документации по внесению изменений в документацию по планировке территории, ограниченной улицами Осипенко, А. Невского, Московская и М. Академическая г. Саранска, в части разработки документации по планировке территории (проект межевания территории) земельного участка, расположенного в районе ул. Московская г. Саранска

Принимая во внимание обращение Бигишкина Владимира Александровича от 12 июля 2022 года (вх. № 4100/5-58 от 12 июля 2022 года), в соответствии с Федеральным законом от 6 октября 2003 года № 131-ФЗ «Об общих принципах организации местного самоуправления в Российской Федерации», статьями 45, 46 Градостроительного кодекса Российской Федерации, постановлением Главы Администрации городского округа Саранск от 5 октября 2009 года № 2265 «Об утверждении документации по планировке территории, ограниченной улицами Осипенко, А. Невского, Московская и М. Академическая г. Саранска» (с изменениями, внесенными постановлениями Администрации городского округа Саранск от 7 марта 2018 года № 517, от 26 марта 2018 года № 701, от 18 декабря 2018 года № 2941, от 26 ноября 2019 года № 2061, от 21 августа 2020 года № 1233, от 23 апреля 2021 года № 637, от 19 ноября 2021 года № 1763, от 26 апреля 2022 года № 626), постановлением Администрации городского округа Саранск от 24 января 2022 года № 34 «О подготовке документации по внесению изменений в документацию по планировке территории, ограниченной улицами Осипенко, А. Невского, Московская и М. Академическая г. Саранска, в части разработки документации по планировке территории (проект межевания территории) земельного участка, расположенного в районе ул. Московская г. Саранска», постановлением Главы городского округа Саранск от 4 августа 2022 года № 219-ПГ «О вынесении на публичные слушания документации по внесению изменений в документацию по планировке территории, ограниченной улицами Осипенко, А. Невского, Московская и М. Академическая г. Саранска, в части разработки документации по планировке территории (проект межевания территории) земельного участка, расположенного в районе ул. Московская г. Саранска», с учетом протокола о результатах публичных слушаний по документации по внесению изменений в документацию по планировке территории, ограниченной улицами Осипенко, А. Невского, Московская и М. Академическая г. Саранска, в части разработки документации по планировке территории (проект межевания территории) земельного участка, расположенного в районе ул. Московская г. Саранска, проведенных 26 августа 2022 года, заключения о результатах публичных слушаний, опубликованного в газете «Саранский Вестник» от 7 сентября 2022 года № 39 (141), иных прилагаемых документов Администрация городского округа Саранск **постановляет:**

1. Утвердить документацию по внесению изменений в документацию по планировке территории, ограниченной улицами Осипенко, А. Невского, Московская и М. Академическая г. Саранска, в части разработки документации по планировке территории (проект межевания территории) земельного участка, расположенного в районе ул. Московская г. Саранска, согласно приложению к настоящему постановлению (заказчик – Бигишкин В.А.).

2. Считать документацию, указанную в пункте 1 настоящего постановления, действующей при полном выполнении требований, предъявляемых действующими на

момент реализации документации Генеральным планом городского округа Саранск и Правилами землепользования и застройки городского округа Саранск.

3. Контроль за исполнением настоящего постановления возложить на Заместителя Главы городского округа Саранск – Директора Департамента перспективного развития Администрации городского округа Саранск.

4. Настоящее постановление вступает в силу со дня его официального опубликования.

Глава городского округа Саранск

И. Ю. Асабин

ПРИЛОЖЕНИЕ
к постановлению Администрации
городского округа Саранск
от «23» сентября 2022 г. № 1364

Состав документации по внесению изменений в документацию по планировке территории, ограниченной улицами Осипенко, А. Невского, Московская и М. Академическая г. Саранска, в части разработки документации по планировке территории (проект межевания территории) земельного участка, расположенного в районе ул. Московская г. Саранска

№ п/п	Наименование документа
1.	Пояснительная записка
2.	Графическая часть
2.1.	Основная часть проекта межевания территории:
2.1.1.	Чертеж межевания территории. М 1:500
2.2.	Материалы по обоснованию проекта межевания территории:
2.2.1.	Схема расположения элемента планировочной структуры в системе ранее разработанного проекта планировки территории М 1:7000
2.2.2.	Чертеж границ существующих земельных участков. Чертеж местоположения существующих объектов капитального строительства. М 1:500
2.2.3.	Чертеж границ зон с особыми условиями использования территории. М 1:500

Полный текст опубликован в официальном сетевом издании <https://pravo.adm-saransk.ru/>



Общество с ограниченной ответственностью
Региональный научно-исследовательский информационный центр

Регистрационный номер в реестре членов саморегулируемой организации Ассоциация «НОП «АР» №72 от 29.10.2019 г.

Заказчик: Бигишкин В.А.

Место строительства: г. Саранск

ВНЕСЕНИЕ ИЗМЕНЕНИЙ
В ДОКУМЕНТАЦИЮ ПО ПЛАНИРОВКЕ ТЕРРИТОРИИ,
ограниченной улицами Осипенко, А. Невского, Московская и
М.Академическая г. Саранска, в части разработки документации
по планировке территории (проект межевания территории)
земельного участка, расположенного в по ул. Московская г. Саранска

Шифр: 05/2022-ПП

Саранск 2022



Регистрационный номер в реестре членов саморегулируемой организации Ассоциация «НОП «АР» №72 от 29.10.2019 г.

Заказчик: Бигишкин В.А.

Место строительства: г. Саранск

**ВНЕСЕНИЕ ИЗМЕНЕНИЙ
В ДОКУМЕНТАЦИЮ ПО ПЛАНИРОВКЕ ТЕРРИТОРИИ,
ограниченной улицами Осипенко, А. Невского, Московская и
М.Академическая г. Саранска, в части разработки документации
по планировке территории (проект межевания территории)
земельного участка, расположенного в по ул. Московская г. Саранска**

Шифр: 05/ 2022-ПП

Директор

И.А. Митрошин

Руководитель проекта

Ю.А. Ланкина

Саранск 2022

Документация по планировке территории выполнена на основании документов территориального планирования, правил землепользования и застройки в соответствии с требованиями технических регламентов, нормативов градостроительного проектирования, градостроительных регламентов с учетом границ территорий объектов культурного наследия, включенных в единый государственный реестр объектов культурного наследия (памятников истории и культуры) народов российской федерации, границ территорий вновь выявленных объектов культурного наследия, границ зон с особыми условиями использования территорий

Руководитель проекта

Ю.А. Ланкина

Регистрационный номер в реестре членов саморегулируемой организации Ассоциация «НОП «АР» №72 от 29.10.2019 г.

ОГЛАВЛЕНИЕ

ПРОЕКТ МЕЖЕВАНИЯ ТЕРРИТОРИИ

РАЗДЕЛ 1. ОСНОВНАЯ ЧАСТЬ ПРОЕКТА МЕЖЕВАНИЯ ТЕРРИТОРИИ	6
1.1. Общие сведения	6
1.2. Анализ существующего положения	7
1.3. Проектное предложение по образованию земельных участков на проектируемой территории	8
1.4. Техничко-экономические показатели проекта межевания территории	10
Приложение 1. Характеристика земельных участков зарегистрированных в государственном кадастре недвижимости	
Приложение 2. Перечень координат характерных точек границ территории, в отношении которой утвержден проект межевания	

Проект межевания подготовлен в целях определения местоположения границ образуемых и изменяемых земельных участков, в связи с чем в текстовой части проекта межевания территории не приводится целевое назначение лесов, вид (виды) разрешенного использования лесного участка, количественные и качественные характеристики лесного участка, сведения о нахождении лесного участка в границах особо защитных участков лесов.

Сведения о границах территории, в отношении которой утвержден проект межевания, содержащие перечень координат характерных точек этих границ в системе координат, используемой для ведения Единого государственного реестра недвижимости (СК-13) приведен в приложении 2.

ОБЩАЯ ЧАСТЬ

Состав авторского коллектива и ответственных разработчиков проекта

Руководитель проекта	Ю.А. Ланкина
Инженер	М.А. Асташов

Состав документации по планировке территории

ПРОЕКТ МЕЖЕВАНИЯ ТЕРРИТОРИИ

РАЗДЕЛ 1. Основная часть проекта межевания территории

1. Текстовые материалы
2. Графические материалы:

№№ п/п	Наименование	Лист	Масштаб
1	2	3	4
1.	Схема расположения элемента планировочной структуры в составе ранее разработанной документации по планировке территории	ПМ- 1	1: 7 000
2.	Чертеж межевания территории	ПМ- 2	1: 500

РАЗДЕЛ 2. Материалы по обоснованию проекта межевания территории

1. Графические материалы:

№№ п/п	Наименование	Лист	Масштаб
1	2	3	4
1.	Чертеж границ существующих земельных участков. Чертеж местоположения существующих объектов капитального строительства.	ПМ- 3	1: 500
2.	Чертеж границ зон с особыми условиями использования территории	ПМ- 4	1: 500

В связи со спецификой проектируемой территории в составе проекта межевания территории не разрабатывались следующие чертежи:

- чертеж границ зон действия публичных сервитутов;
- чертеж границ особо охраняемых природных территорий;
- чертеж границ территорий объектов культурного наследия;
- чертеж границ лесничеств, лесопарков, участков лесничеств, лесных кварталов, лесотаксационных выделов или частей лесотаксационных выделов.

ПРОЕКТ МЕЖЕВАНИЯ ТЕРРИТОРИИ

РАЗДЕЛ 1. ОСНОВНАЯ ЧАСТЬ ПРОЕКТА МЕЖЕВАНИЯ ТЕРРИТОРИИ

1.1. Общие сведения

Внесение изменений в ранее разработанную документацию по планировке территории выполнено на основании п.21 ст.45 ГрК РФ в части изменения документации по планировке территории (проект межевания территории) земельного участка с кадастровым номером 13:23:1112258:301, расположенного в районе ул. Московская г.Саранска по инициативе Бигишкина В.А., который наделен полномочиями по подготовке документации по планировке территории постановлением Администрации г.о. Саранск от 24.0.2022 г. № 34. Проект межевания выполнен в целях определения местоположения границ образуемых и изменяемых земельных участков с указанием установленных ограничений и обременении использования участков, в том числе установления зон действия публичных сервитутов, иных обременении, установления условий неделимости земельного участка, а также в целях установления, изменения, отмены красных линий для застроенных территорий, в границах которых не планируется размещение новых объектов капитального строительства.

Внесение изменений в проект межевания территории разработано согласно требованиям законодательных актов и рекомендаций следующих нормативных документов:

- Градостроительного кодекса РФ от 29.12.2004 г. № 190-ФЗ;
- Земельного кодекса РФ от 25.10.2001 г. № 136-ФЗ;
- СП 42.13330.2016. Свод правил. Градостроительство. Планировка и застройка городских и сельских поселений. Актуализированная редакция СНиП 2.07.01-89*;

- Генерального плана городского округа Саранск, утвержденного решением Совета депутатов г.о. Саранск от 23.04.2014 г. № 333, с изм.;
- Местных нормативов градостроительного проектирования г.о. Саранск, 2019.
- Правил землепользования и застройки г.о. Саранск (утв. Решением Совета депутатов г.о. Саранск № 516 от 06.05.2016г. с изм.);

4.2. Анализ существующего положения

Проектируемая территория расположена в юго-восточной части г.о. Саранск, в Ленинском районе в квартале ограниченном улицами Осипенко, А. Невского, Московская и М.Академическая. В границы проектируемой территории входит земельный участок с кадастровым номером 13:23:1112258:301, а также смежные земли неразграниченной государственной собственности. Площадь территории в границах проекта планировки составляет 0,1 га. Основной подъезд к проектируемой территории предусмотрен с улицы Московская.

В настоящее время на проектируемой территории расположено нежилое здание, категория земель – земли населенных пунктов. Территория межевания расположена на территории кадастрового квартала: 13:23:1112258.

В границы разработки проекта межевания попадает земельный участок, зарегистрированный в государственном кадастре недвижимости. Сведения о ранее образованных земельных участках отражены на чертежах проекта межевания территории и в приложении 1.

В границах проектируемой территории отсутствуют зоны залегания полезных ископаемых, а также объекты культурного наследия - памятники истории и культуры. Проектом планировки на данной территории в качестве зон с особыми условиями использования выделены охранные зоны инженерных коммуникаций. На проектируемой территории, по землям неразграниченной государственной собственности, перераспределяемых к земельному участку с кадастровым номером 13:23:1112258:301 проходит подземная канализационная сеть. Заказчик осведомлен о прохождении по

территории образуемого участка инженерной коммуникации и установленной в связи с этим зоной ограничения строительства и хозяйственной деятельности. В случае возникновения ремонтных работ, обязуется обеспечить доступ владельцу инженерной коммуникации.

4.3. Проектное предложение по образованию земельных участков на проектируемой территории

Внесение изменений в документацию по планировке территории ограниченной улицами Осипенко, А. Невского, Московская и М.Академическая г. Саранска, в части разработки документации по планировке территории (проект межевания территории) земельного участка, расположенного в по ул. Московская г. Саранска выполнено в виде отдельного документа.

Проектом межевания территории предусмотрено перераспределение земельного участка, находящегося в частной собственности и земель неразграниченной государственной собственности в соответствии с п. 3 части 1 ст. 39.28 Земельного кодекса РФ. В результате перераспределения площадь земельного участка увеличивается не более чем до установленных предельных максимальных размеров земельных участков.

Проектом межевания на проектируемой территории определено местоположение границ образуемых и изменяемых земельных участков, установлена их площадь, а также определен вид их разрешенного использования. Образование проектных границ земельных участков производится в соответствии с градостроительным регламентом территориальной зоны, установленным Правилами землепользования и застройки г.о. Саранск, а также нормами отвода земельных участков для конкретных видов деятельности, установленных в соответствии с федеральными законами и техническими регламентами. Вид разрешенного использования земельного участка установлен в соответствии с Правилами землепользования и застройки г.о. Саранск для территориальной зоны Ж4.1 в границах которой расположена проектируемая территория.

Согласно требованиям Местных нормативов градостроительного проектирования городского округа Саранск, утвержденных Решением Совета депутатов городского округа Саранск от 22 марта 2019 г. № 223 установлены предельные размеры земельных участков, предоставляемых гражданам для ведения личного подсобного хозяйства. Нормативные размеры земельных участков для ведения личного подсобного хозяйства, в соответствии с примечанием к таблице 14 вышеуказанных нормативов составят 0,045 – 0,15 га.

В проекте межевания территории отображены границы существующих землепользований, определены площади и границы образуемых земельных участков. В проекте межевания выявлены обременения в границах ранее сформированных и зарегистрированных земельных участков, а также в границах образуемых земельных участков. Общие данные по земельным участкам, в границах территории межевания отображены в составе графических материалов на чертеже проекта межевания территории.

На проектируемой территории не выделены зоны действия публичных сервитутов.

Формирование проектных границ образуемого земельного участка производится при перераспределении земельного участка находящегося в частной собственности и земель неразграниченной государственной собственности.

Перечень и сведения о площади образуемых на проектируемой территории земельных участков, в том числе земельных участков, которые будут отнесены к территориям общего пользования, а также возможные способы их образования приведены в таблице 1.1. Все образуемые земельные участки подлежат процедуре постановки на государственный кадастровый учет в соответствии с законодательством РФ. Сведения о существующих, вновь образуемых земельных участках и частях земельных участков отражены на чертеже межевания территории.

Таблица 1.1 - Характеристики образуемых земельных участков

Условный номер земельного участка по проекту межевания территории	Наименование вида разрешенного использования земельного участка	Площадь земельного участка, кв.м.	Возможный способ образования земельного участка	Площадь зоны действия публичного сервитута/ площадь образуемой части земельного участка, кв.м.
1	Для индивидуального жилищного строительства	1119	Образование при перераспределении	

1.4. Техничко-экономические показатели проекта межевания территории

№ п/п	Наименование показателей	Единица измерения	Современное состояние на 2022 г	Состояние на расчетный срок 2025 г
1	Площадь проектируемой территории - всего	га	0,1	0,1
2	Территории, подлежащие межеванию в том числе:	га	0,1	-
	- территория земельных участков для размещения индивидуальной жилой застройки	га	0,1	-
3	Территории, которые после межевания будут относиться к территориям общего пользования	га	-	-

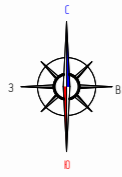
ПРИЛОЖЕНИЕ 1.



Характеристика земельных участков зарегистрированных в ЕГРН



№ п/п	Кадастровый номер земельного участка	Вид права / Обременение	Правообладатель	Местоположение (адрес) участка	Категория земель	Существующий вид разрешенного использования	Площадь исходного участка, м²
1	13:23:1113264:301	Собственность	Бигишкин Владимир Александрович	Республика Мордовия, г Саранск, ул Московская	Земли населенных пунктов	Для индивидуального жилищного строительства	790
2	13:23:1113264:302	Собственность	Засимова Ирина Александровна	Республика Мордовия, г Саранск, ул Московская	Земли населенных пунктов	Для индивидуального жилищного строительства	790

ПРИЛОЖЕНИЕ 2.**Перечень координат характерных точек границ территории, в отношении которой утвержден проект межевания**

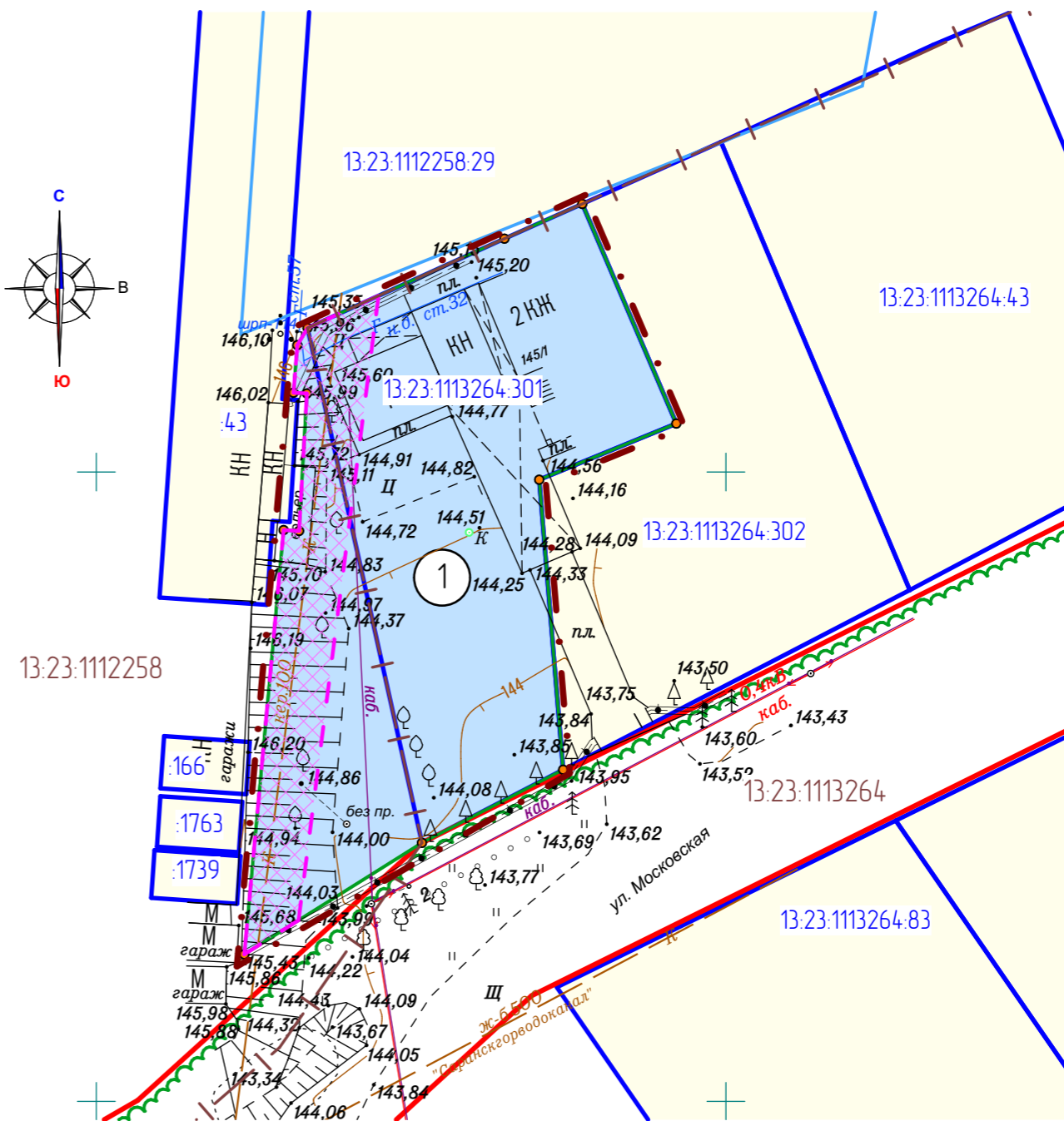
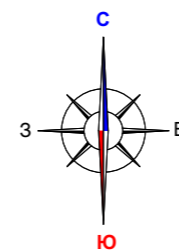
№ точки	Координата X	Координата Y
1	389222.01	1291488.83
2	389211.46	1291465.61
3	389160.72	1291461.16
4	389176.06	1291487.60
5	389199.07	1291485.70
6	389203.58	1291496.72



Условные обозначения:	
Границы:	
	- проектируемая территория, в отношении которой осуществляется подготовка проекта планировки
	- граница элемента планировочной структуры

						22/2022-ПП			ГП
Изм.	Кол.ч.	Лист	№ док.	Подпись	Дата	ВНЕСЕНИЕ ИЗМЕНЕНИЙ В ДОКУМЕНТАЦИЮ ПО ПЛАНИРОВКЕ ТЕРРИТОРИИ, ограниченной улицами Осипенко, А. Невского, Московская и М. Академическая г. Саранск, в части разработки документации по планировке территории (проект межевания территории) земельного участка, расположенного в районе ул. Московская г. Саранск			
Н. контр		Ланкина Ю.А.				Основная часть проекта межевания территории	стадия	лист	листов
Инженер		Астахов М.А.					РП	ПМ-1	4
Схема расположения элемента планировочной структуры в системе ранее разработанного проекта планировки территории М 1 : 7 000						ООО "Региональный научно-исследовательский информационный центр"			

Условные обозначения:	
	- граница территории, в отношении которой осуществляется подготовка проекта планировки
	- граница земельных участков, зарегистрированных в едином государственном реестре недвижимости
	- граница элемента планировочной структуры
	- существующие красные линии
13:23:0910238.7	- кадастровый номер земельного участка
13:23:0910238	- номер кадастрового квартала
Существующие территории:	
	- территории земельных участков зарегистрированных в государственном кадастре недвижимости
Проектируемые территории:	
	- территории образуемых земельных участков
	- зона ограничения застройки и хозяйственной деятельности
	- угловые точки образуемых земельных участков



Примечания:

Линии отступа от красных линий в целях определения мест допустимого размещения зданий, строений, сооружений совпадает с красной линией

Характеристика земельных участков, зарегистрированных в едином государственном реестре недвижимости

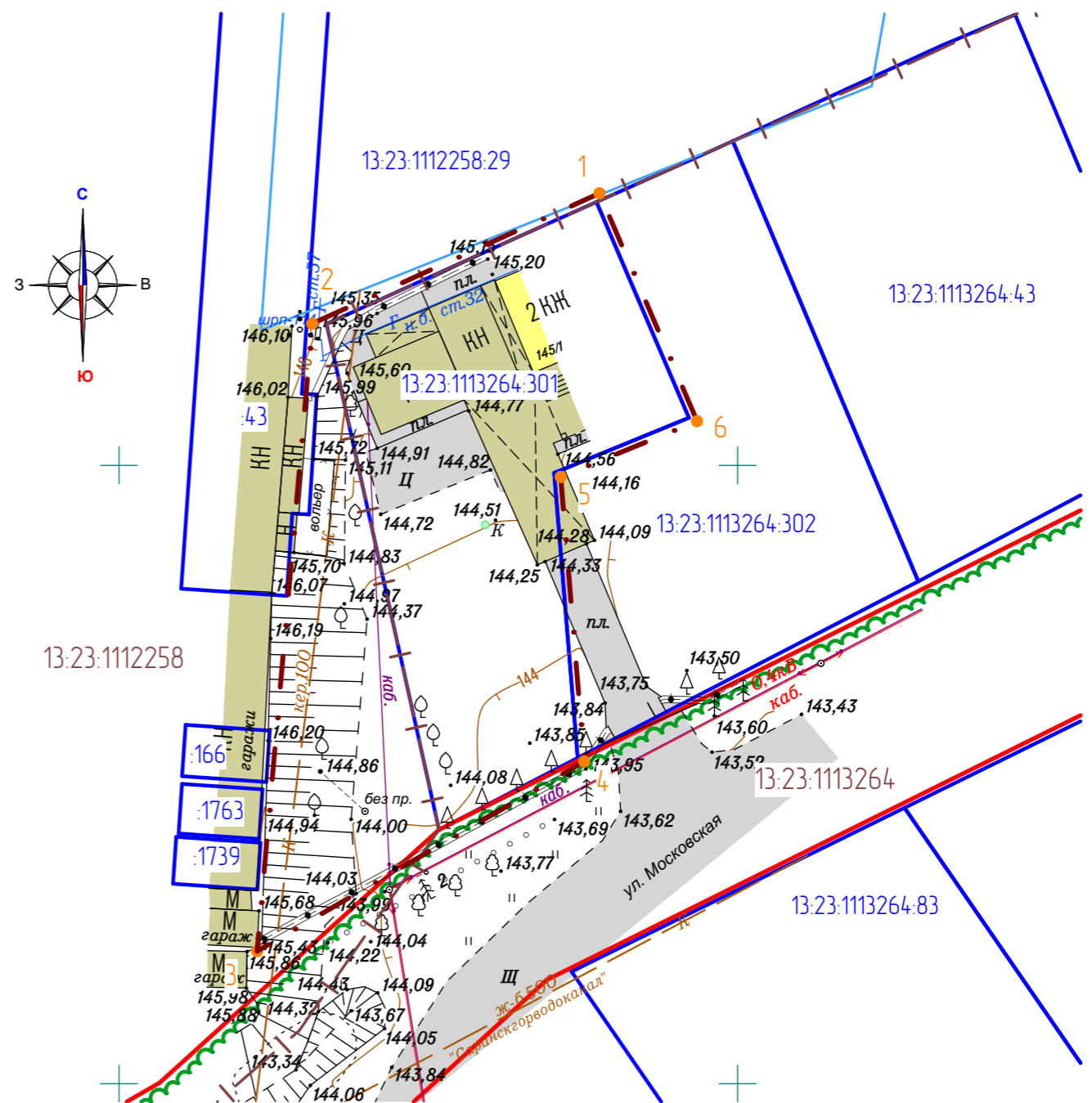
№ п/п	Кадастровый номер земельного участка	Вид права / Обременение	Правообладатель	Местоположение (адрес) участка	Категория земель	Существующий вид разрешенного использования	Площадь исходного участка, м²
1	13:23:1113264:301	Собственность	Бигишкин Владимир Александрович	Республика Мордовия, г. Саранск, ул. Московская	Земли населенных пунктов	Для индивидуального жилищного строительства	790
2	13:23:1113264:302	Собственность	Засимова Ирина Александровна	Республика Мордовия, г. Саранск, ул. Московская	Земли населенных пунктов	Для индивидуального жилищного строительства	790

Характеристики образуемых земельных участков

Условный номер земельного участка по проекту межевания территории	Наименование вида разрешенного использования земельного участка	Площадь земельного участка, кв.м.	Возможный способ образования земельного участка
1	Для индивидуального жилищного строительства	1119	Образование при перераспределении

Изм.	Кол.лч.	Лист	№ док.	Подпись	Дата	22/2022-ПП			ГП
ВНЕСЕНИЕ ИЗМЕНЕНИЙ В ДОКУМЕНТАЦИЮ ПО ПЛАНИРОВКЕ ТЕРРИТОРИИ, ограниченной улицами Осипенко, А. Небского, Московская и М. Академическая г. Саранска, в части разработки документации по планировке территории (проект межевания территории) земельного участка, расположенного в районе ул. Московская г. Саранска						стадия	лист	листо́в	
Основная часть проекта межевания территории						РП	ПМ-2	4	
Чертеж межевания территории М 1:500						ООО "Региональный научно-исследовательский информационный центр"			

Условные обозначения:	
Границы:	
	- граница территории, в отношении которой осуществляется подготовка проекта планировки
	- граница земельных участков, зарегистрированных в едином государственном реестре недвижимости (Система координат СК-13)
	- граница земельных участков, зарегистрированных в едином государственном реестре недвижимости (Местная система координат)
	- граница элемента планировочной структуры
	- существующие красные линии
13.23.0910238.7	- кадастровый номер земельного участка
13.23.0910238	- номер кадастрового квартала
Существующие территории:	
	- существующее асфальтовое покрытие
Существующие объекты:	
	- существующие жилые здания
	- существующие нежилые здания и сооружения
7	- угловые точки границ проектируемой территории



Характеристика земельных участков, зарегистрированных в едином государственном реестре недвижимости

№ п/п	Кадастровый номер земельного участка	Вид права / Обременение	Правообладатель	Местоположение (адрес) участка	Категория земель	Существующий вид разрешенного использования	Площадь исходного участка, м ²
1	13.23.1113264.301	Собственность	Бигишкин Владимир Александрович	Республика Мордовия, г. Саранск, ул. Московская	Земли населенных пунктов	Для индивидуального жилищного строительства	790
2	13.23.1113264.302	Собственность	Засимова Ирина Александровна	Республика Мордовия, г. Саранск, ул. Московская	Земли населенных пунктов	Для индивидуального жилищного строительства	790









Перечень координат характерных точек границ территории, в отношении которой утвержден проект межевания

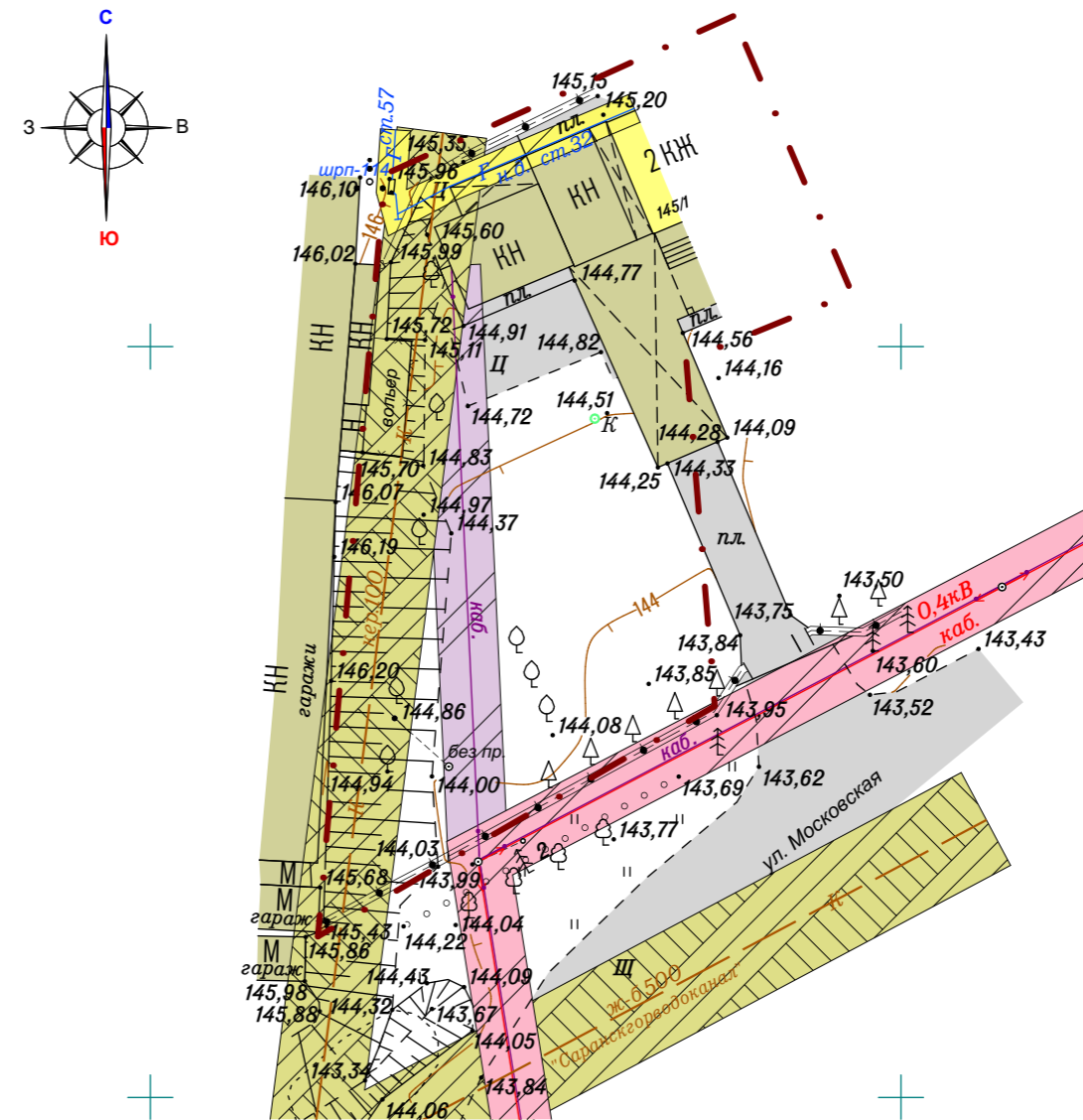
	Координата X	Координата Y
1	389222.01	1291488.83
2	389211.46	1291465.61
3	389160.72	1291461.16
4	389176.06	1291487.60
5	389199.07	1291485.70
6	389203.58	1291496.72

Примечания:

Линии отступа от красных линий в целях определения мест допустимого размещения зданий, строений, сооружений совпадает с красной линией



Изм.	Кол.лч.	Лист	№ док.	Подпись	Дата	22/2022-ПП			ГП
						ВНЕСЕНИЕ ИЗМЕНЕНИЙ В ДОКУМЕНТАЦИЮ ПО ПЛАНИРОВКЕ ТЕРРИТОРИИ, ограниченной улицами Осипенко, А. Небского, Московская и М. Академическая г. Саранска, в части разработки документации по планировке территории (проект межевания территории) земельного участка, расположенного в районе ул. Московская г. Саранска			
Н. контр.		Ланкина Ю.А.				Материалы по обоснованию проекта межевания территории	стадия	лист	листо́в
Инженер		Астахов М.А.					РП	ПМ-3	4
Чертеж границ существующих земельных участков Чертеж местоположения существующих объектов капитального строительства М 1:500							ООО "Региональный научно-исследовательский информационный центр"		

Условные обозначения:	
Границы:	
	- граница территории, в отношении которой осуществляется подготовка проекта планировки
Существующие территории:	
	- существующее асфальтовое покрытие
Существующие объекты:	
	- существующие жилые здания
	- существующие нежилые здания и сооружения
Охранные зоны инженерных коммуникаций	
	- охранная зона линий электропередач
	- охранная зона газопровода
	- охранная зона канализации
	- охранная зона линий связи



Примечание

Проектируемая территория расположена в границах приаэродромной территории (третья подзона)

						22/2022-ПП			ГП
Изм.	Кол.ч.	Лист	№ док.	Подпись	Дата	ВНЕСЕНИЕ ИЗМЕНЕНИЙ В ДОКУМЕНТАЦИЮ ПО ПЛАНИРОВКЕ ТЕРРИТОРИИ, ограниченной улицами Осипенко, А. Небского, Московская и М. Академическая г. Саранска, в части разработки документации по планировке территории (проект межевания территории) земельного участка, расположенного в районе ул. Московская г. Саранска			
						Материалы по обоснованию проекта межевания территории			стадия
									лист
									4
						Чертеж границ зон с особыми условиями использования территории М 1:500			ООО "Региональный научно-исследовательский информационный центр"
Н. контр		Ланкина Ю.А.							РП
Инженер		Асташов М.А.							ПМ-4
									4