

## ПОСТАНОВЛЕНИЕ

### Главы городского округа Саранск

от 18 октября 2022 г.

№ 326-ПГ

#### Об утверждении схемы расположения земельного участка, расположенного в кадастровом квартале 13:23:1208001 по адресу:

#### Республика Мордовия, г. о. Саранск, п. Озерный, ул. Молодежная

Принимая во внимание заявление Лопасова Юрия Алексеевича, действующего по доверенности за Лопасову Анну Тимофеевну, Попковой Валентины Николаевны и Попкова Федора Александровича, от 11 июля 2022 года (вх. № 4769/1-02 от 15 июля 2022 года), в соответствии с Федеральным законом от 6 октября 2003 года № 131-ФЗ «Об общих принципах организации местного самоуправления в Российской Федерации», статьей 11.3, 11.10 Земельного кодекса Российской Федерации, статьей 3.5 Федерального закона от 25 октября 2001 года № 137-ФЗ «О введении в действие Земельного кодекса Российской Федерации», постановлением Главы городского округа Саранск от 12 сентября 2022 года № 278-ПГ «О вынесении на публичные слушания вопроса об утверждении схемы расположения земельного участка, расположенного в кадастровом квартале 13:23:1208001 по адресу: Республика Мордовия, г. о. Саранск, п. Озерный, ул. Молодежная», с учетом протокола публичных слушаний, проведенных 6 октября 2022 года, заключения о результатах публичных слушаний, опубликованного в газете «Саранский Вестник» от 11 октября 2022 года № 45 (147), иных прилагаемых документов постановляю:

1. Утвердить схему расположения земельного участка на кадастровом плане территории кадастрового квартала 13:23:1208001 площадью 1028 кв. м.

Местоположение земельного участка – Республика Мордовия, г. о. Саранск, п. Озерный, ул. Молодежная.

Территориальная зона – Ж 4.2. Зона застройки индивидуальными жилыми домами усадебного типа.

Категория земель – земли населенных пунктов.

2. Земельный участок формируется для постановки его на государственный кадастровый учет.

3. Условие утверждения схемы расположения земельного участка:

- получение разрешения на условно разрешенный вид использования (среднеэтажная жилая застройка) образуемого земельного участка.

4. Контроль за исполнением настоящего постановления возложить на Заместителя Главы городского округа Саранск – Директора Департамента перспективного развития Администрации городского округа Саранск.

**Глава городского округа Саранск**

**И. Ю. Асабин**



Утверждена

Исполнительный Глава городского округа Саранск  
(наименование документа об утверждении, включая наименование органов государственной власти или

органов местного самоуправления, принявших решение об утверждении схемы или

подписавших соглашение о перераспределении земельных участков)

от 18 октября 2022 года № 326-ПГ









**Схема расположения земельного участка или земельных  
участков на кадастровом плане территории**

Площадь земельного участка		1 028 м <sup>2</sup>	
Обозначение характерных точек границ	Координаты, м		
	X	Y	
1	2	3	
н1	397 479,78	1 298 206,77	
н2	397 489,47	1 298 213,80	
н3	397 485,17	1 298 220,34	
н4	397 477,77	1 298 231,30	
н5	397 470,17	1 298 241,31	
н6	397 467,10	1 298 245,72	
н7	397 463,21	1 298 250,71	
н8	397 445,49	1 298 238,80	
н9	397 447,38	1 298 235,54	
н10	397 450,43	1 298 231,50	
н11	397 455,42	1 298 222,81	
н12	397 459,11	1 298 217,53	
н13	397 463,19	1 298 212,05	
н14	397 471,23	1 298 200,81	
н1	397 479,78	1 298 206,77	



Масштаб 1:1 000

**Условные обозначения:**

-  - образуемый земельный участок
-  - обозначение образуемого земельного участка
-  - обозначение характерной точки границы образуемого земельного участка
-  - граница и номер земельного участка по сведениям ЕГРН
-  - номер кадастрового квартала
-  - граница кадастрового квартала
-  - территориальная зона (Зона застройки индивидуальными жилыми домами усадебного типа)
-  - зона с особыми условиями использования территории