

ПОСТАНОВЛЕНИЕ
Главы городского округа Саранск

от «21» июля 2023 г.

№ 242-ПГ

О вынесении на публичные слушания документации по внесению изменений в документацию по планировке территории, ограниченной ул. Лодыгина, Александровским шоссе, ул. Строительная (включая гаражные массивы), ул. Пролетарская (исключая территорию ТЭЦ-2) г. Саранска, включая проект межевания, в части изменения планировки территории (проект межевания территории) земельного участка с кадастровым номером 13:23:1105061:13, расположенного в районе ул. Лодыгина г. Саранска

Принимая во внимание заявление Сафроненкова Игоря Николаевича от 19 июня 2023 года (вх. № 2222/5-58 от 19 июня 2023 года), действующего на основании приказа Министерства социальной защиты, труда и занятости населения Республики Мордовия от 2 августа 2021 года № 196-оп «Об установлении опеки над Сафроненковой Зоей Тимофеевной» за Сафроненкову Зою Тимофеевну, в соответствии со статьей 28 Федерального закона от 6 октября 2003 года № 131-ФЗ «Об общих принципах организации местного самоуправления в Российской Федерации», статьями 43, 45, 46 Градостроительного кодекса Российской Федерации от 29 декабря 2004 года № 190-ФЗ, Положением о порядке проведения публичных слушаний в городском округе Саранск, утвержденным решением Саранского городского Совета депутатов от 12 октября 2005 года № 160, **п о с т а н о в л я ю:**

1. Вынести на публичные слушания документацию по внесению изменений в документацию по планировке территории, ограниченной ул. Лодыгина, Александровским шоссе, ул. Строительная (включая гаражные массивы), ул. Пролетарская (исключая территорию ТЭЦ-2) г. Саранска, включая проект межевания, в части изменения планировки территории (проект межевания территории) земельного участка с кадастровым номером 13:23:1105061:13, расположенного в районе ул. Лодыгина г. Саранска.

2. Определить место и время проведения публичных слушаний: г. Саранск, ул. Гожувская, д. 40, с 16 часов 30 минут 10 августа 2023 года.

3. Со дня опубликования настоящего постановления до дня проведения публичных слушаний обеспечить открытие и проведение экспозиции по вопросу, указанному в пункте 1 настоящего постановления, по адресу: г. Саранск, пр-кт Ленина, д. 4 (4 этаж, на информационных стендах) ежедневно с 9 часов 00 минут до 12 часов 30 минут и с 14 часов 00 минут до 17 часов 00 минут, кроме субботы и воскресенья.

4. Установить, что организация и проведение публичных слушаний осуществляются рабочей группой (приложение 1 к настоящему постановлению).

5. Предложения и замечания по вопросу, указанному в пункте 1 настоящего постановления, принимаются рабочей группой до 10 августа 2023 года в соответствии с прилагаемой формой внесения предложений и замечаний (приложение 2 к настоящему постановлению) по адресу: г. Саранск, пр-кт Ленина, д. 4, кабинет № 411 (тел. 47-58-72) ежедневно с 8 часов 30 минут до 13 часов 00 минут и с 14 часов 00 минут до 17 часов 30 минут, кроме субботы и воскресенья.

6. Обсуждение вопроса, указанного в пункте 1 настоящего постановления, осуществляется в порядке, установленном Положением о порядке проведения публичных слушаний в городском округе Саранск, утвержденным решением Саранского городского Совета депутатов от 12 октября 2005 года № 160.

7. Опубликовать необходимые документы по вопросу, указанному в пункте 1 настоящего постановления, в печатном средстве массовой информации «Саранский Вестник», в сетевом издании органов местного самоуправления городского округа Саранск – <https://право.саранск.рф>, <https://саранск.рф> и на портале обратной связи (ПОС) – www.gosuslugi.ru.

8. Настоящее постановление вступает в силу после его официального опубликования.

И. о. Главы городского округа Саранск

И. В. Соколов

Приложение 1
к постановлению Главы
городского округа Саранск
от «21» июля 2023 года № 242-ПГ

Рабочая группа
по организации и проведению публичных слушаний

Кожемяка Н. А. – Заместитель Главы городского округа Саранск –
Директор Департамента перспективного развития Администрации городского
округа Саранск (председатель рабочей группы);

Дыдыкин О. Л. – И. о. Главы Администрации Октябрьского района
городского округа Саранск (заместитель председателя рабочей группы);

Разумова И. Н. – Ведущий архитектор контрактно-договорного отдела
Казенного учреждения городского округа Саранск «Градостроительство»
(секретарь рабочей группы).

Члены рабочей группы:

Ликомаскина М. А. – Первый заместитель директора Департамента
перспективного развития Администрации городского округа Саранск –
главный архитектор;

Арсентьев А. Н. – Начальник Управления градостроительства и
архитектуры Департамента перспективного развития Администрации
городского округа Саранск;

Антонова А. А. – Директор Департамента по правовым вопросам
Администрации городского округа Саранск;

Матюшин А. В. – Первый заместитель начальника Управления по
вопросам городского хозяйства Департамента городского хозяйства
Администрации городского округа Саранск;

Казакова Н. А. – Заместитель директора Департамента по социальной
политике Администрации городского округа Саранск;

Пивкина Н. А. – Председатель Комитета по управлению муниципальным
имуществом городского округа Саранск;

Егорчиков Р. Ф. – Заместитель начальника Управления муниципальной
службы Администрации городского округа Саранск;

Тюрин А. М. – Председатель Комитета земельных отношений
Департамента перспективного развития Администрации городского округа
Саранск;

Курганов А. М. – Директор Казенного учреждения городского округа
Саранск «Градостроительство»;

Новиченков В. А. – главный инженер Казенного учреждения городского
округа Саранск «Градостроительство».

Приложение 2
к постановлению Главы
городского округа Саранск
от «21» июля 2023 года № 242-ПГ

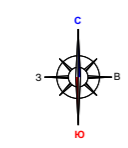
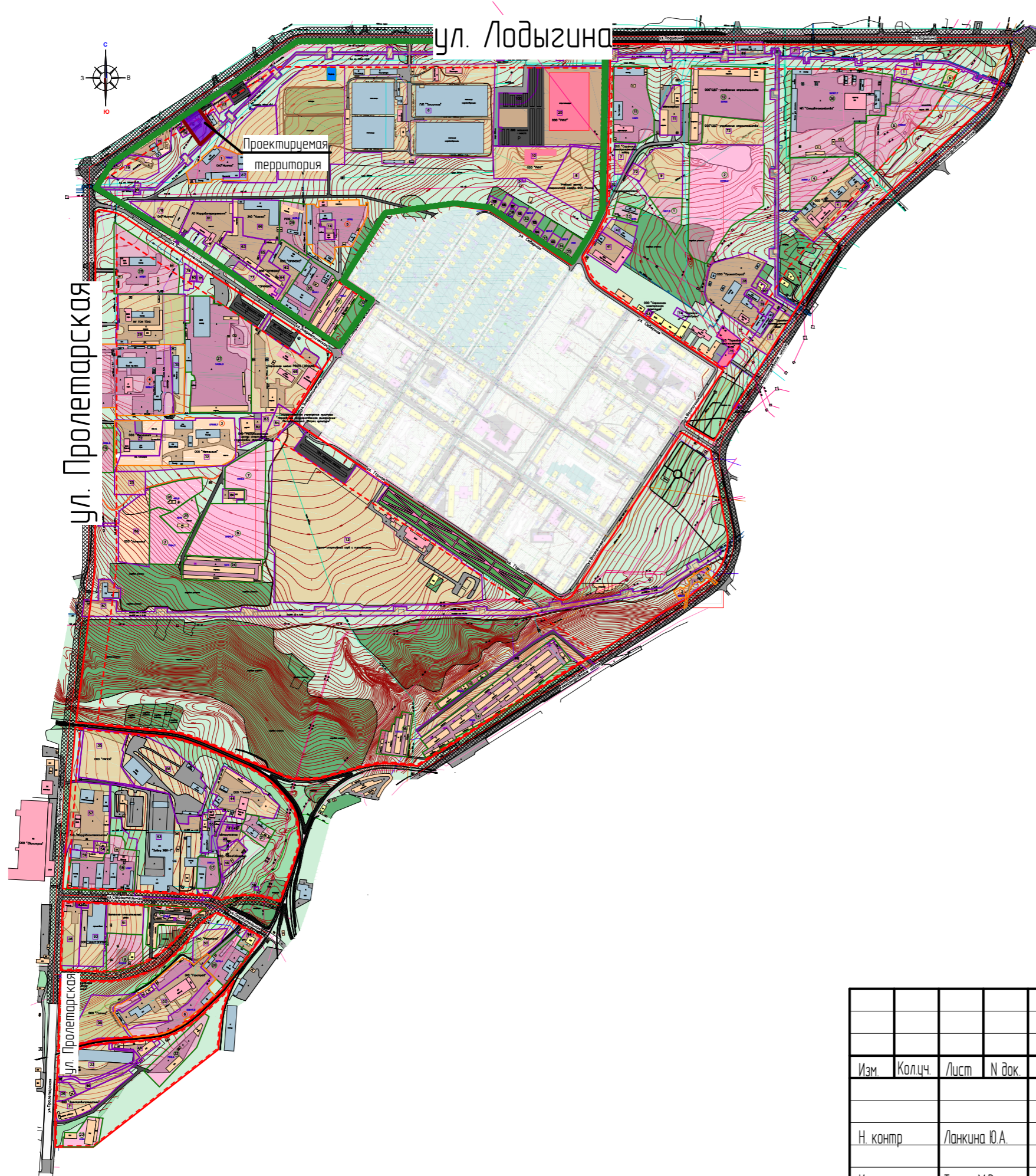
Форма внесения предложений и замечаний



Фамилия, имя, отчество гражданина (граждан), внесшего предложения	Место жительства гражданина (граждан), контактный телефон	Сведения о документе (документах), удостоверяющем личность гражданина (граждан)	Род занятий	Предложения по вопросу, выносимому на публичные слушания



При этом прилагаю: картографический материал (при наличии).

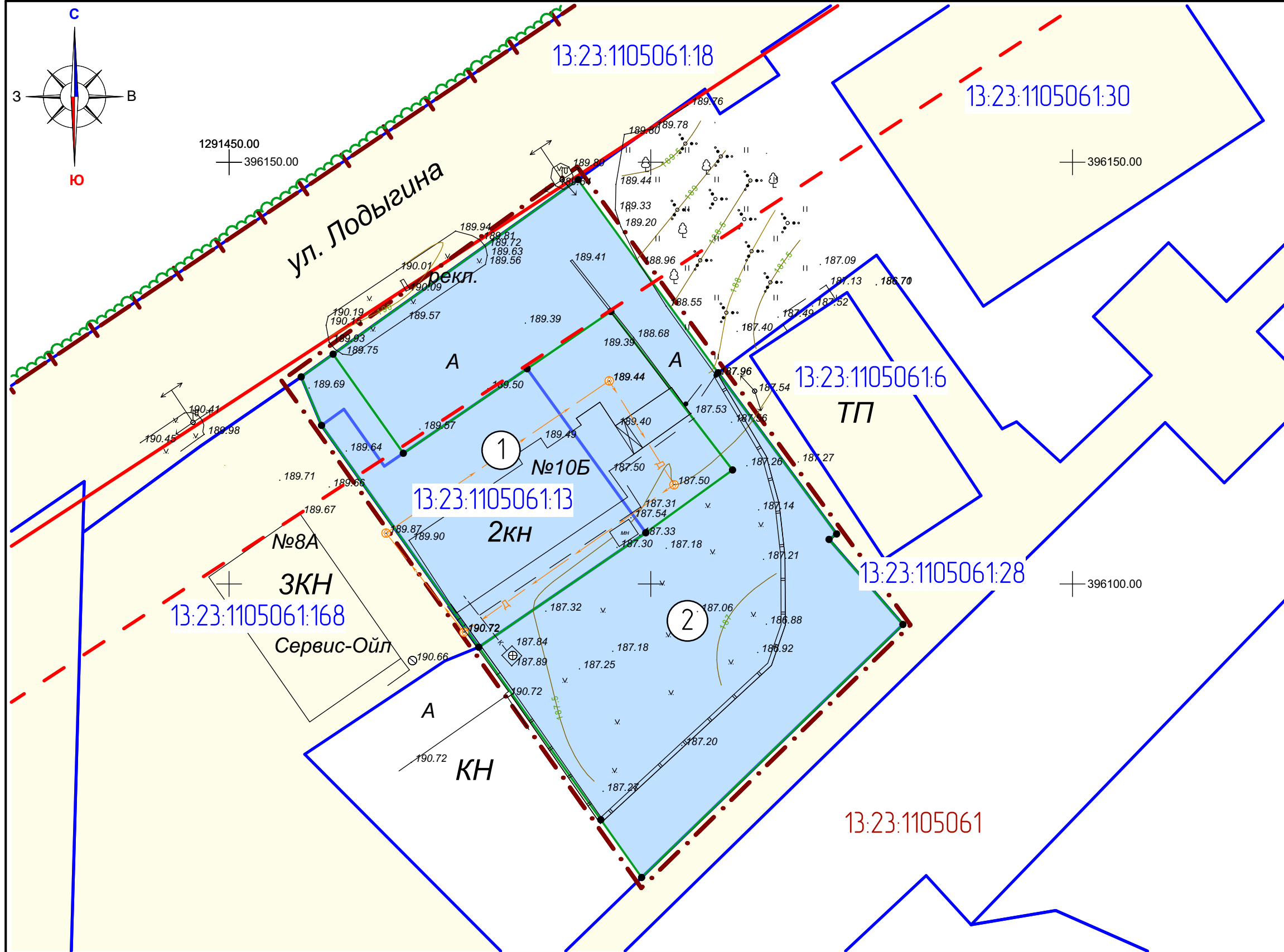
Подпись гражданина (граждан)

**Полный текст опубликован в официальном сетевом издании
<https://право.саранск.рф>**



Условные обозначения:		
	Границы:	
	- проектируемая территория, в отношении которой осуществляется подготовка проекта планировки	
	- граница элемента планировочной структуры	

		18/2023-ПП		ГП					
Изм.	Кол.ч.	Лист	№ док.	Подпись	Дата	ВНЕСЕНИЕ ИЗМЕНЕНИЙ В ДОКУМЕНТАЦИЮ ПО ПЛАНИРОВКЕ ТЕРРИТОРИИ, ограниченной ул. Лодыгина, Александровским шоссе, ул. Строительная (включая гаражные массивы), ул. Пролетарская (исключая территорию ТЭЦ-2) г. Саранска, включая проект межевания, в части изменения планировки территории (проект межевания территории) земельного участка с кадастровым номером 73.23.110506113, расположенного в районе ул. Лодыгина г. Саранска			
Н. контр.		Ланкина Ю.А.				Основная часть проекта межевания территории	стадия	лист	листок
Инженер		Тюрин М.В.					РП	ПМ-1	4
Схема расположения элемента планировочной структуры в системе ранее разработанного проекта планировки территории М 1 : 10 000							ООО "Региональный научно-исследовательский информационный центр"		



Характеристики образуемых земельных участков

Условный номер земельного участка по проекту межевания территории	Наименование вида разрешенного использования земельного участка	Площадь земельного участка, кв.м.	Возможный способ образования земельного участка	Примечание
1	Магазины	950	Образование при перераспределении	13:23:1105061:13
2	Объекты дорожного сервиса	1 924	Образование из земель неразграниченной государственной собственности	13:23:1105061

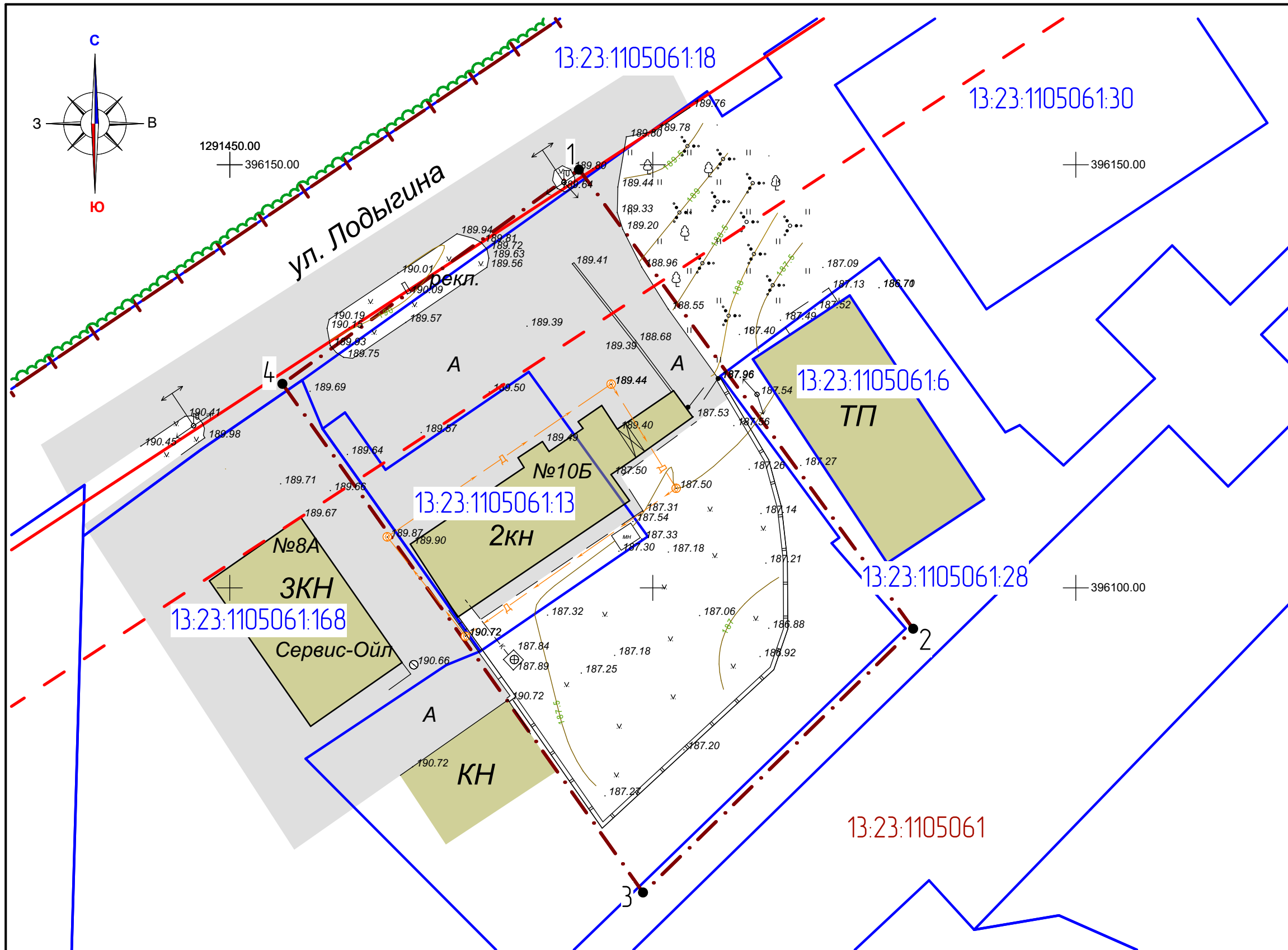
Условные обозначения:

Границы:	
	- граница земельных участков, учтенных в едином государственном реестре недвижимости
	- граница кадастрового квартала
	- граница существующего элемента планировочной структуры
	- существующие красные линии
	- существующие линии отступа от красных линий
13.23.0910238	- номер кадастрового квартала
13.23.0910238.7	- кадастровый номер земельного участка
Существующие территории:	
	- территории земельных участков зарегистрированных в государственном кадастре недвижимости
Проектируемые территории:	
	- территории образуемых земельных участков
	- узловые точки образуемых земельных участков

Характеристика земельных участков, зарегистрированных в едином государственном реестре недвижимости

№ п/п	Кадастровый номер земельного участка	Вид права / Обременение	Практический владелец	Местоположение (адрес) участка	Категория земель	Существующий вид разрешенного использования	Площадь исходного участка, м ²
1	13:23:1105061:13	Собственность	Сафроненкова Зоя Тимофеевна	Республика Мордовия, г. Саранск, ул. Подыгина (в районе АЭС "Мордовнефтепродукт")	Земли населенных пунктов	Магазины	601
2	13:23:1105061:168	Собственность	ООО "Сотес"	Республика Мордовия, г. Саранск, ул. Подыгина	Земли населенных пунктов	Объекты придорожного сервиса	3 129 +/- 2
3	13:23:1105061:28	Аренда	ПАО "Т Плюс"	Республика Мордовия, г. Саранск	Земли населенных пунктов	Для размещения объекта коммунального хозяйства - магистральной теплотрассы "ТЭЦ-2 - Северо-Западный район"	7 408

						18/2023-ПП			ГП		
Изм.	Кол.ч.	Лист	№ док.	Подпись	Дата	Внесение изменений в документацию по планировке территории, ограниченной ул. Подыгина, Александровским шоссе, ул. Строительная (включая гаражные массивы), ул. Пролетарская (исключая территорию ТЭЦ-2) г. Саранска, включая проект межевания, в части изменения планировки территории (проект межевания территории) земельного участка с кадастровым номером 13:23:1105061:13, расположенного в районе ул. Подыгина г. Саранска					
Н. контр.	Ланкина Ю.А.										
Инженер	Тюрин М.В.									РП	
Чертеж межевания территории М 1:500										ООО "Региональный научно-исследовательский информационный центр"	



Условные обозначения:	
	Границы: - граница земельных участков, учтенных в едином государственном реестре недвижимости
	- граница кадастрового квартала
	- граница существующего элемента планировочной структуры
	- существующие красные линии
	- существующие линии отступа от красных линий
13.23.09.10238	- номер кадастрового квартала
13.23.09.10238.7	- кадастровый номер земельного участка
13.23.09.10238.7	- кадастровый номер земельного участка
13.23.09.10238	- номер кадастрового квартала
Существующие территории:	
	- существующее твердое покрытие
7	- угловые точки границ проектируемой территории

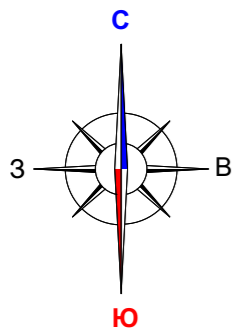
Перечень координат характерных точек границ территории, в отношении которой утвержден проект межевания

№ точки	Координата X	Координата Y
1	396149.4642	1291491.2897
2	396095.1500	1291530.7872
3	396063.9548	1291498.8754
4	396124.0998	1291456.2317

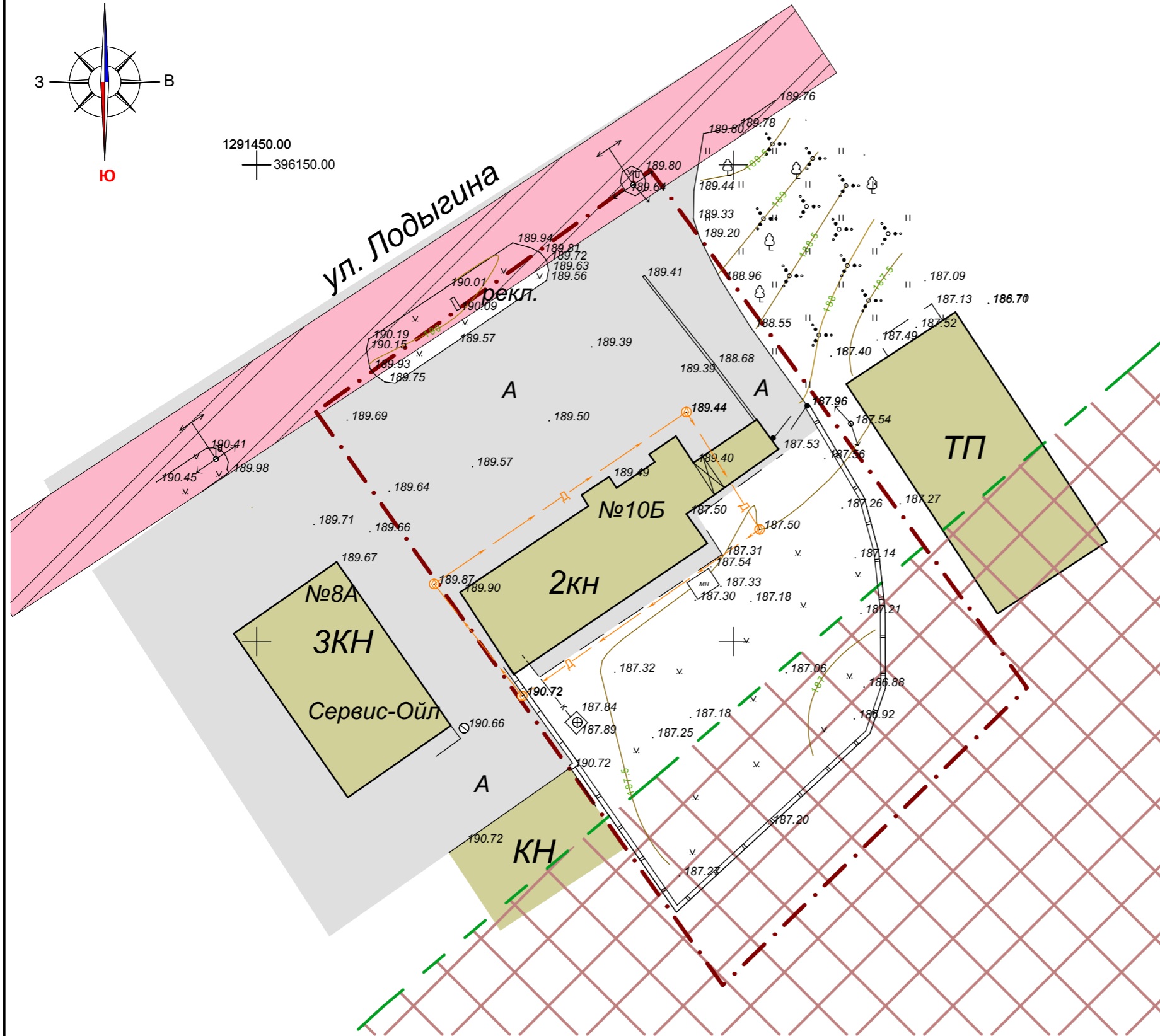
Характеристика земельных участков, зарегистрированных в едином государственном реестре недвижимости

№ п/п	Кадастровый номер земельного участка	Вид права / Обременение	Практический владелец	Местоположение (адрес) участка	Категория земель	Существующий вид разрешенного использования	Площадь исходного участка, м²
1	13:23:1105061:13	Собственность	Сафроненкова Зоя Тимофеевн	Республика Мордовия, г. Саранск, ул. Лодыгина (в районе АЭС "Мордовнефтепродукт")	Земли населенных пунктов	Магазины	601
2	13:23:1105061:168	Собственность	ООО "Сотес"	Республика Мордовия, г. Саранск, ул. Лодыгина	Земли населенных пунктов	Объекты придорожного сервиса	3 129 +/- 2
3	13:23:1105061:28	Аренда	ПАО "Т Плюс"	Республика Мордовия, г. Саранск	Земли населенных пунктов	Для размещения объекта коммунального хозяйства - магистральной теплотрассы "ТЭЦ-2 - Северо-Западный район"	7 408

Изм.	Кол.ч.	Лист	№ док.	Подпись	Дата	18/2023-ПП			ГП
Внесение изменений в документацию по планировке территории ограниченной ул. Лодыгина, Александровским шоссе, ул. Строительная (включая гаражные массивы), ул. Пролетарская (исключая территорию ТЭЦ-2) г. Саранск, включая проект межевания, в части изменения планировки территории (проект межевания территории) земельного участка с кадастровым номером 13:23:1105061:13, расположенного в районе ул. Лодыгина г. Саранска						Материалы по обоснованию проекта межевания территории	стадия	лист	листок
Н. контр.		Ланкина Ю.А.				РП	ПМ-3	4	
Инженер		Тюрин М.В.				Чертеж границ существующих земельных участков. Чертеж местоположения существующих объектов капитального строительства. М 1:500			ООО "Региональный научно-исследовательский информационный центр"



1291450.00
396150.00



Условные обозначения:	
Границы:	
	- граница территории, в отношении которой осуществляется подготовка проекта планировки
Существующие территории:	
	- существующее твердое покрытие
Существующие объекты:	
	- существующие нежилые здания и сооружения
Охранные зоны инженерных коммуникаций	
	- охранный зона ВЛ
	- санитарно-защитная зона для ООО "Оримэкс"

						18/2023-ПП			ГП		
Изм.	Кол.ч.	Лист	№ док.	Подпись	Дата	ВНЕСЕНИЕ ИЗМЕНЕНИЙ В ДОКУМЕНТАЦИЮ ПО ПЛАНИРОВКЕ ТЕРРИТОРИИ, ограниченной ул. Лодыгина, Александровским шоссе, ул. Строительная (включая гаражные массивы), ул. Пролетарская (исключая территорию ТЭЦ-2) г. Саранска, включая проект межевания, в части изменения планировки территории (проект межевания территории) земельного участка с кадастровым номером 13.23.110506113, расположенного в районе ул. Лодыгина г. Саранска					
Н. контр.		Ланкина Ю.А.				Материалы по обоснованию проекта межевания территории			стадия	лист	листок
Инженер		Тюрин М.В.				Чертеж границ зон с особыми условиями использования территории М 1 : 500			РП	ПМ-4	4
						ООО "Региональный научно-исследовательский информационный центр"					



Регистрационный номер в реестре членов саморегулируемой организации Ассоциация «НОП «АР» №72 от 29.10.2019 г.

Заказчик: Сафроненкова З.Т.

Место строительства: г. Саранск

**ВНЕСЕНИЕ ИЗМЕНЕНИЙ
В ДОКУМЕНТАЦИЮ ПО ПЛАНИРОВКЕ ТЕРРИТОРИИ,
ограниченной ул. Лодыгина, Александровским шоссе,
ул. Строительная (включая гаражные массивы), ул. Пролетарская
(исключая территорию ТЭЦ-2) г. Саранска, включая проект межевания,
в части изменения планировки территории (проект межевания
территории) земельного участка с кадастровым номером 13:23:1105061:13,
расположенного в районе ул. Лодыгина г. Саранска**

Шифр: 18/ 2023-ПП



Регистрационный номер в реестре членов саморегулируемой организации Ассоциация «НОП «АР» №72 от 29.10.2019 г.

Заказчик: Сафроненкова З.Т.

Место строительства: г. Саранск

**ВНЕСЕНИЕ ИЗМЕНЕНИЙ
В ДОКУМЕНТАЦИЮ ПО ПЛАНИРОВКЕ ТЕРРИТОРИИ,
ограниченной ул. Лодыгина, Александровским шоссе,
ул. Строительная (включая гаражные массивы), ул. Пролетарская
(исключая территорию ТЭЦ-2) г. Саранска, включая проект межевания,
в части изменения планировки территории (проект межевания
территории) земельного участка с кадастровым номером 13:23:1105061:13,
расположенного в районе ул. Лодыгина г. Саранска**

Шифр: 18/ 2023-ПП

Директор

И.А. Митрошин

Руководитель проекта

Ю.А. Ланкина

Саранск 2023

Документация по планировке территории выполнена на основании документов территориального планирования, правил землепользования и застройки в соответствии с требованиями технических регламентов, нормативов градостроительного проектирования, градостроительных регламентов с учетом границ территорий объектов культурного наследия, включенных в единый государственный реестр объектов культурного наследия (памятников истории и культуры) народов российской федерации, границ территорий вновь выявленных объектов культурного наследия, границ зон с особыми условиями использования территорий

Руководитель проекта

Ю.А. Ланкина

Регистрационный номер в реестре членов саморегулируемой организации Ассоциация «НОП «АР» №72 от 29.10.2019 г.

ОГЛАВЛЕНИЕ

ПРОЕКТ МЕЖЕВАНИЯ ТЕРРИТОРИИ

РАЗДЕЛ 1. ОСНОВНАЯ ЧАСТЬ ПРОЕКТА МЕЖЕВАНИЯ ТЕРРИТОРИИ	6
1.1. Общие сведения	6
1.2. Анализ существующего положения	7
1.3. Проектное предложение по образованию земельных участков на проектируемой территории	7
1.4. Техничко-экономические показатели проекта межевания территории	10
Приложение 1. Характеристика земельных участков зарегистрированных в государственном кадастре недвижимости	
Приложение 2. Перечень координат характерных точек границ территории, в отношении которой утвержден проект межевания	

Проект межевания подготовлен в целях определения местоположения границ образуемых и изменяемых земельных участков, в связи с чем в текстовой части проекта межевания территории не приводится целевое назначение лесов, вид (виды) разрешенного использования лесного участка, количественные и качественные характеристики лесного участка, сведения о нахождении лесного участка в границах особо защитных участков лесов.

Сведения о границах территории, в отношении которой утвержден проект межевания, содержащие перечень координат характерных точек этих границ в системе координат, используемой для ведения Единого государственного реестра недвижимости (СК-13) приведен в приложении 2.

ОБЩАЯ ЧАСТЬ

Состав авторского коллектива и ответственных разработчиков проекта

Руководитель проекта	Ю.А. Ланкина
Инженер	М.В. Тюрин

Состав документации по планировке территории

ПРОЕКТ МЕЖЕВАНИЯ ТЕРРИТОРИИ

РАЗДЕЛ 1. Основная часть проекта межевания территории

1. Текстовые материалы
2. Графические материалы:

№№ п/п	Наименование	Лист	Масштаб
1	2	3	4
1.	Схема расположения элемента планировочной структуры в составе ранее разработанной документации по планировке территории	ПМ- 1	1: 10 000
2.	Чертеж межевания территории	ПМ- 2	1: 500

РАЗДЕЛ 2. Материалы по обоснованию проекта межевания территории

1. Графические материалы:

№№ п/п	Наименование	Лист	Масштаб
1	2	3	4
1.	Чертеж границ существующих земельных участков. Чертеж местоположения существующих объектов капитального строительства.	ПМ- 3	1: 500
2.	Чертеж границ зон с особыми условиями использования территории	ПМ- 4	1: 500

В связи со спецификой проектируемой территории в составе проекта межевания территории не разрабатывались следующие чертежи:

- чертеж границ особо охраняемых природных территорий;
- чертеж границ территорий объектов культурного наследия;
- чертеж границ лесничеств, лесопарков, участков лесничеств, лесных кварталов, лесотаксационных выделов или частей лесотаксационных выделов.

ПРОЕКТ МЕЖЕВАНИЯ ТЕРРИТОРИИ

РАЗДЕЛ 1. ОСНОВНАЯ ЧАСТЬ ПРОЕКТА МЕЖЕВАНИЯ ТЕРРИТОРИИ

1.1. Общие сведения

Внесение изменений в ранее разработанную документацию по планировке территории выполнено на основании п.21 ст.45 ГрК РФ в части изменения проекта межевания территории земельного участка с кадастровым номером 13:23:1105061:13 и прилегающих земель неразграниченной собственности расположенных в районе ул.Лодыгина г.Саранска по инициативе Сафроненковой З.Т. на основании Постановления Правительства РФ от 02.04.2022 г. № 575. Проект межевания выполнен в целях определения местоположения границ образуемых и изменяемых земельных участков с указанием установленных ограничений и обременении использования участков, в том числе установления зон действия публичных сервитутов, иных обременении, установления условий неделимости земельного участка, а также в целях установления, изменения, отмены красных линий для застроенных территорий, в границах которых не планируется размещение новых объектов капитального строительства.

Внесение изменений в проект межевания территории разработано согласно требованиям законодательных актов и рекомендаций следующих нормативных документов:

- Градостроительного кодекса РФ от 29.12.2004 г. № 190-ФЗ;
- Земельного кодекса РФ от 25.10.2001 г. № 136-ФЗ;
- СП 42.13330.2016. Свод правил. Градостроительство. Планировка и застройка городских и сельских поселений. Актуализированная редакция СНиП 2.07.01-89*;
- Генерального плана городского округа Саранск, утвержденного решением Совета депутатов г.о. Саранск от 23.04.2014 г. № 333, с изм.;

- Местных нормативов градостроительного проектирования г.о. Саранск, 2019.
- Правил землепользования и застройки г.о. Саранск (утв. Решением Совета депутатов г.о. Саранск № 516 от 06.05.2016г. с изм.).

4.2. Анализ существующего положения

Проектируемая территория расположена в северной промышленной зоне городского округа Саранск, в Пролетарском районе, в квартале ограниченном с севера – ул. Лодыгина, с запада – ул. Пролетарская, с юга и юго-востока – Александровским шоссе, категория земель – земли населенных пунктов. В границы проектируемой территории входит земельный участок с кадастровым номером 13:23:1105061:13, а также прилегающая территория земель неразграниченной государственной собственности. Основной подъезд к проектируемой территории предусмотрен с ул. Лодыгина.

Территория межевания расположена на территории кадастрового квартала: 13:23:1105061. Площадь территории в границах проекта межевания составляет 0,15 га.

В границы разработки проекта межевания попадают земельные участки, зарегистрированные в государственном кадастре недвижимости. Сведения о ранее образованных земельных участках отражены на чертежах проекта межевания территории и в приложении 1.

В границах проектируемой территории отсутствуют зоны залегания полезных ископаемых, а также объекты культурного наследия - памятники истории и культуры. Проектом планировки на данной территории в качестве зон с особыми условиями использования выделены охранные зоны инженерных коммуникаций.

4.3. Проектное предложение по образованию земельных участков на проектируемой территории

Внесение изменений в документацию по планировке территории ограниченной ул. Лодыгина, Александровским шоссе, ул. Строительная (включая гаражные массивы), ул. Пролетарская (исключая территорию ТЭЦ-2)

г. Саранска, включая проект межевания, в части изменения планировки территории (проект межевания территории) земельного участка с кадастровым номером 13:23:1105061:13, расположенного в районе ул. Лодыгина г. Саранска выполнено с целью его перераспределения с землями неразграниченной государственной собственности в виде отдельного документа.

Проектом межевания территории предусмотрено перераспределение земельного участка, находящегося в частной собственности и земель неразграниченной государственной собственности в соответствии с п. 2 части 1 ст. 39.28 Земельного кодекса РФ для исключения вклинивания, вкрапливания, изломанности границ, чересполосицы.

Проектом межевания на проектируемой территории определено местоположение границ образуемых и изменяемых земельных участков, установлена их площадь, а также определен вид их разрешенного использования. Образование проектных границ земельных участков производится в соответствии с градостроительным регламентом территориальной зоны, установленным Правилами землепользования и застройки г.о. Саранск, а также нормами отвода земельных участков для конкретных видов деятельности, установленных в соответствии с федеральными законами и техническими регламентами. Вид разрешенного использования земельного участка установлен в соответствии с Правилами землепользования и застройки г.о. Саранск для территориальной зоны П5 в границах которой расположена проектируемая территория.

В проекте межевания территории отображены границы существующих землепользований, определены площади и границы образуемых земельных участков. В проекте межевания выявлены обременения в границах ранее сформированных и зарегистрированных земельных участков, а также в границах образуемых земельных участков. Общие данные по земельным участкам, в границах территории межевания отображены в составе графических материалов на чертеже проекта межевания территории.

На проектируемой территории не выделены зоны действия публичных сервитутов.

Формирование проектных границ образуемых земельных участков производится при перераспределении земельного участка, находящегося в частной собственности и земель неразграниченной государственной собственности в соответствии с п. 2 части 1 ст. 39.28 Земельного кодекса РФ для исключения вклинивания и чересполосицы. При этом соблюдается условие, что площадь земельных участков, находящихся в собственности граждан, увеличивается в результате этого перераспределения не более чем до установленных предельных максимальных размеров земельных участков. Образование земельного участка не нарушает требования п.9 части 9 ст. 39.29 Земельного кодекса РФ в связи с тем, что на проектируемой территории невозможно образовать самостоятельный земельный участок без нарушения требований, предусмотренных статьей 11.9, так как там расположен существующий объект капитального строительства, зарегистрированный в ЕГРН.

Перечень и сведения о площади образуемых на проектируемой территории земельных участков, в том числе земельных участков, которые будут отнесены к территориям общего пользования, а также возможные способы их образования приведены в таблице 1.1. Все образуемые земельные участки подлежат процедуре постановки на государственный кадастровый учет в соответствии с законодательством РФ. Сведения о существующих, вновь образуемых земельных участках и частях земельных участков отражены на чертеже межевания территории.

Таблица 1.1. - Характеристики образуемых земельных участков

Условный номер земельного участка по проекту межевания территории	Наименование вида разрешенного использования земельного участка	Площадь земельного участка, кв.м.	Возможный способ образования земельного участка	Площадь зоны действия публичного сервитута/ площадь образуемой части земельного участка, кв.м.
1	Магазины	950	Образование при перераспределении	-
2	Объекты дорожного сервиса	1 924	Образование из земель неразграниченной государственной собственности	-

1.4. Техничко-экономические показатели проекта межевания территории

№ п/п	Наименование показателей	Единица измерения	Современное состояние на 2023 г	Состояние на расчетный срок 2035 г
1	Площадь проектируемой территории - всего	га	0,1	0,1
2	Территории, подлежащие межеванию в том числе:	га	0,1	-
	- территория земельных участков для размещения объектов торговли	га	0,1	-
3	Территории, которые после межевания будут относиться к территориям общего пользования	га	-	-

ПРИЛОЖЕНИЕ 1.

Характеристика земельных участков зарегистрированных в ЕГРН

№ п/п	Кадастровый номер земельного участка	Вид права / Обременение	Правообладатель	Местоположение (адрес) участка	Категория земель	Существующий вид разрешенного использования	Площадь исходного участка, м ²
1	13:23:1105061:13	Собственность	Сафроненкова Зоя Тимофеевна	Республика Мордовия, г. Саранск, ул. Лодыгина (в районе АЗС "Мордовнефтепродукт").	Земли населённых пунктов	Магазины	601
2	13:23:1105061:168	Собственность	ООО "Сотес"	Республика Мордовия, г. Саранск, ул. Лодыгина	Земли населённых пунктов	Объекты придорожного сервиса	3 129
3	13:23:1105061:28	Аренда	ПАО "Т Плюс"	Республика Мордовия, г. Саранск	Земли населённых пунктов	Для размещения объекта коммунального хозяйства - магистральной теплотрассы "ТЭЦ-2 - Северо-Западный район"	7 408

ПРИЛОЖЕНИЕ 2.**Перечень координат характерных точек границ территории, в отношении которой утвержден проект межевания**

№ точки	Координата X	Координата Y
1	396149.4642	1291491.2897
2	396095.1500	1291530.7872
3	396063.9548	1291498.8754
4	396124.0998	1291456.2317