

ПОСТАНОВЛЕНИЕ

АДМИНИСТРАЦИИ городского округа САРАНСК

от 30 ноября 2023г.

№ 1670

Об открытии регулярного маршрута школьного автобуса

МОУ «Горайновская основная общеобразовательная школа» - с. Напольная Тавла – с. Танеевка – с. Подлесная Тавла – МОУ «Горайновская основная общеобразовательная школа»

В соответствии с Федеральным законом от 10 декабря 1995 года № 196–ФЗ «О безопасности дорожного движения», Федеральным законом от 29 декабря 2012 года № 273–ФЗ «Об образовании в Российской Федерации» и постановлением Правительства Российской Федерации от 23 сентября 2020 года № 1527 «Об утверждении Правил организованной перевозки группы детей автобусами» Администрация городского округа Саранск постановляет:

1. Утвердить регулярный маршрут школьного автобуса МОУ «Горайновская основная общеобразовательная школа» – с. Напольная Тавла – с. Танеевка – с. Подлесная Тавла – МОУ «Горайновская основная общеобразовательная школа», в соответствии с паспортом автобусного маршрута, согласно приложению к настоящему постановлению.

2. Контроль за исполнением настоящего постановления возложить на Заместителя Главы городского округа Саранск – Директора Департамента по социальной политике Администрации городского округа Саранск.

3. Настоящее постановление вступает в силу после его официального опубликования.

И.о. Главы городского округа Саранск

К.И. Кистенев

Приложение к постановлению
Администрации городского округа Саранск
от « 30 » ноября 2023 г № 1670

«СОГЛАСОВАНО»

«СОГЛАСОВАНО»

Заместитель Главы городского округа
Саранск - директор
Департамент по социальной политике
Администрации городского округа Саранск
О.В.Шуляпова
« » 20 г.

И.о. заместителя Директора
Департамента по социальной политике
Администрации г. о. Саранск
начальника Управления образования
Ю.А.Богатова
« » 20 г.

«УТВЕРЖДАЮ»

Директор МОУ «Горяйновская основная
общеобразовательная школа»

Л.А.Чингаев
20 г.

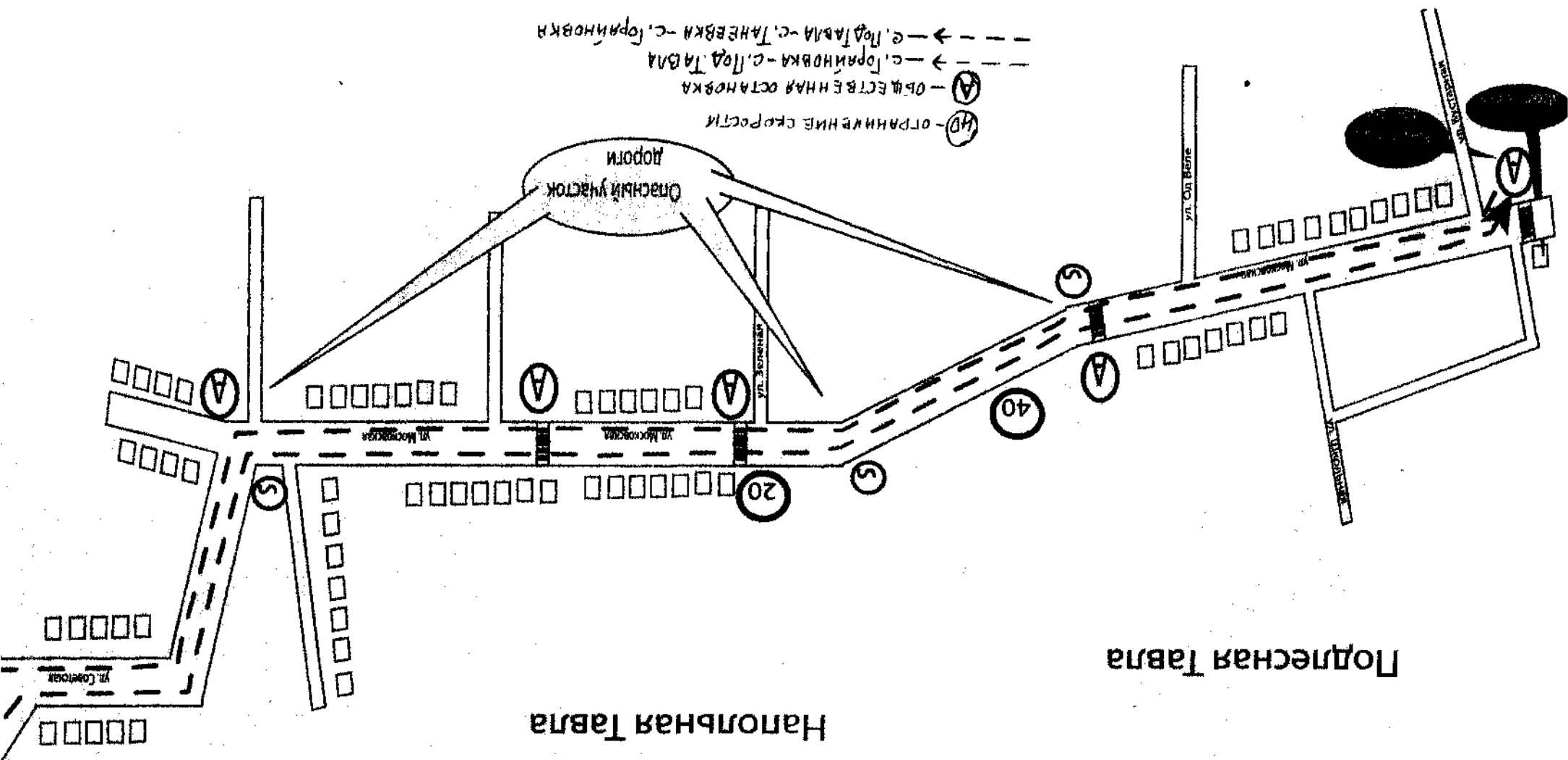
ПАСПОРТ АВТОБУСНОГО МАРШРУТА

МОУ «Горяйновская ООШ» – с.Напольная Тавла – с.Танеевка –
с.Подлесная Тавла

СХЕМА МАРШРУТА С УКАЗАНИЕМ ЛИНЕЙНЫХ И ДОРОЖНЫХ СООРУЖЕНИЙ

Условные обозначения:

Пешеходные переходы - автобусные павильоны
мосты - остановки по требованию



Напольная Тавла

Подлесная Тавла

A

трасса Саранск - Кочкурово

40

90

40

ул. Орлова

с. Горяйновка

ул. Молодежная

ул. Первомайская

ул. Центральная

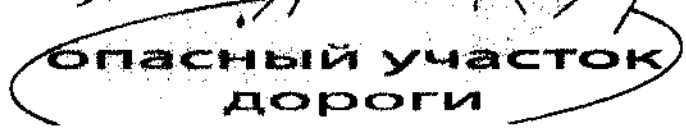
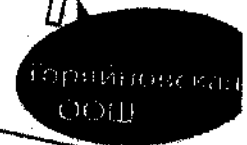


ул. Республиканская

д. Танеевка

разворота

горяйновская ООШ

опасный участок дороги



Путь следования	Дата изменения	Причина изменения
МОУ «Горайновская ООШ» – с.Напольная Тавла – с.Танеевка – с.Подлесная Тавла и обратно		

Утверждаю
 Директор МОУ «Горьинковская ООШ»
 Л.А.Чингаев.

(Ф.И.О.)

2023 г.

АКТ ЗАМЕРА ПРОТЯЖЕННОСТИ МАРШРУТА

Комиссия в составе:

Председателя: зам.директора по АХЧ МОУ «Горьинковская ООШ» Шершенов А.П.

членов комиссии:

бухгалтер МОУ «Горьинковская ООШ» Сараева Е.В.

водитель школьного автобуса Лапштаев И.В.

произвела замер межостановочных расстояний и общей протяженности маршрута школьного автобуса: с.Горьинковка – с.Напольная Тавла – с.Танеевка – с.Подлесная Тавла - с.Горьинковка.

Путем контрольного замера на автомобиле марки ГАЗ GAZELLE NEXT А 66 R33, госуд. М910МВ13, путевой лист N _____, водитель Лапштаев И.В. на стандартной авторезине, а также путем сверки с паспортом дороги комиссия установила:

1. Общая протяженность маршрута согласно показаниям счетчика спидометра (или по километровым столбам - там, где они есть) составила: 23,800 км (туда и обратно).
2. Расстояние от места стоянки автобуса до начального пункта движения 0,3 км.
3. Межостановочные расстояния между промежуточными пунктами составили:

ТУДА			Остановочные пункты	ОБРАТНО		
Показания спидометра	Расстояние между остановочными пунктами	Расстояние от начального пункта		Показания спидометра	Расстояние между остановочными пунктами	Расстояние от Начального пункта
	7 км	300 м	с.Горьинковка		7 км	
			с.Напольная Тавла			
	3 км 500 м		с.Подлесная Тавла			
	3 км		с.Танеевка		3 км	
			с.Горьинковка			


Председатель комиссии: зам.директора по АХЧ *Шершенов* Шершенов А.П.

Члены комиссии: бухгалтер МОУ «Горьинковская ООШ» *Сараева* Сараева Е.В.

Водитель

Лапштаев Лапштаев И.В.

ТАБЛИЦА РАССТОЯНИЙ МЕЖДУ ОСТАНОВОЧНЫМИ ПУНКТАМИ



Утверждаю
 Директор школы
 Л.А. Чингаев.

2023 г.

№п/п	Наименование пункта	Расстояние
1	МОУ «Горайновская ООШ» – с.Нап – Тавла	7 км 300 м
2	с.Нап – Тавла — с.Подлесная Тавла	3 км 500 м
3	с.Танеевка - МОУ «Горайновская ООШ»	1 км

Бухгалтер МОУ «Горайновская ООШ»

Сараева

Сараева Е.В.

ХАРАКТЕРИСТИКА ДОРОГИ НА МАРШРУТЕ

МОУ «Горяйновская ООШ» – с.Напольная Тавла – с.Танеевка
– с.Подлесная Тавла

Общая протяженность маршрута – 23 800 метров.

Вид маршрута – школьный.

Ширина проезжей части - 8 метров.

Тип покрытия дороги – твердое, асфальт.

Автомобильная дорога не перегружена движением транспорта.

В наличии опасный участок – не имеется.

СВЕДЕНИЯ О ТРАССЕ МАРШРУТА

Кем обслуживается дорога	Обслуживание дороги производится дорожными организациями ООО «МДС»
Наличие мостов (между какими пунктами или на каком километре) и их грузоподъемность	1.с.Горяйновка – с.Танеевка на 1 км, грузоподъемность 30 т. 2.с.Танеевка – с.Напольная Тавла, на 2,6 км, грузоподъемность 25 т
Наличие железнодорожных переездов (между какими пунктами или на каком километре) и их вид (охраняемые, неохраняемые)	Железнодорожный переезд на маршруте отсутствует
На каких остановочных пунктах имеются съездные площадки	Не имеется
Наличие разворотных площадок на конечных пунктах	с.Горяйновка, с.Танеевка, с.Подлесная Тавла

Дата заполнения _____ г.