

## Сообщение о возможном установлении публичного сервитута

1	Администрация городского округа Саранск (наименование уполномоченного органа, которым рассматривается ходатайство об установлении публичного сервитута)	
2	Проход или проезд через земельный участок (цели установления публичного сервитута)	
3	Адрес или иное описание местоположения земельного участка (участков), в отношении которого испрашивается публичный сервитут	Кадастровые номера земельных участков (при их наличии), в отношении которых испрашивается публичный сервитут
	Адрес в соответствии с ФИАС: Республика Мордовия, г. Саранск, ул. Гагарина, земельный участок 36	13:23:0903170:1261
4	<p style="text-align: center;">Администрация городского округа Саранск Республики Мордовия, Управление архитектуры и градостроительства Департамента перспективного развития, адрес: 430005, Республика Мордовия, г. Саранск, проспект Ленина, 4, кабинет № 402, тел.: +7 (8342) 47-45-58, ежедневно с 8 часов 30 минут до 13 часов 00 минут и с 14 часов 00 минут до 17 часов 30 минут, кроме субботы и воскресенья, в течение 30 календарных дней со дня опубликования сообщения о возможном установлении публичного сервитута</p> <p style="text-align: center;">Администрация городского округа Саранск Республики Мордовия, Комитет земельных отношений Департамента перспективного развития, адрес: 430005, Республика Мордовия, г. Саранск, проспект Ленина, 4, кабинет № 215, тел.: +7 (8342) 23-39-66, ежедневно с 8 часов 30 минут до 13 часов 00 минут и с 14 часов 00 минут до 17 часов 30 минут, кроме субботы и воскресенья, в течение 30 календарных дней со дня опубликования сообщения о возможном установлении публичного сервитута</p> <p style="text-align: center;">Казенное учреждение городского округа Саранск «Градостроительство», адрес: 430005, Республика Мордовия, г. Саранск, проспект Ленина, 4, кабинет №401, тел.: +7 (8342) 39-27-43, ежедневно с 8 часов 30 минут до 13 часов 00 минут и с 14 часов 00 минут до 17 часов 30 минут, кроме субботы и воскресенья, в течение 30 календарных дней со дня опубликования сообщения о возможном установлении публичного сервитута</p> <p style="text-align: center;">Казенное учреждение городского округа Саранск «Городская общественная приемная», адрес: 430005, Республика Мордовия, г. Саранск, проспект Ленина, 4, тел.: +7 (8342) 39-27-75, адрес электронной почты: saransk@e-mordovia.ru, saransk-office@e-mordovia.ru, ежедневно с 8 часов 00 минут до 18 часов 00 минут, в субботу с 8 часов 00 минут до 14 часов 00 минут, кроме воскресенья, в течение 30 календарных дней со дня опубликования сообщения о возможном установлении публичного сервитута</p> <p style="text-align: center;">(адрес, по которому заинтересованные лица могут ознакомиться с поступившим ходатайством об установлении публичного сервитута и прилагаемым к нему описанием местоположения границ публичного сервитута, подать заявления об учете прав на земельные участки, а также срок подачи указанных заявлений, время приема заинтересованных лиц для ознакомления с поступившим ходатайством об установлении публичного сервитута)</p> <p style="text-align: center;">Дополнительно по всем вопросам можно обращаться: ООО «ПСК», 4300114, Республика Мордовия, г. Саранск, ул. Полежаева, 153-44</p>	
5	<a href="https://саранск.рф/Документы">https://саранск.рф/Документы</a> (официальные сайты в информационно-телекоммуникационной сети «Интернет», на которых размещается сообщение о поступившем ходатайстве об установлении публичного сервитута)	
6	Графическое описание местоположения границ публичного сервитута, а также перечень координат характерных точек этих границ прилагается к сообщению (описание местоположения границ публичного сервитута)	

**ГРАФИЧЕСКОЕ ОПИСАНИЕ**  
местоположения границ населенных пунктов, территориальных  
зон, особо охраняемых природных территорий, зон с особыми  
условиями использования территории

*Публичный сервитут территории расположенной в районе жилых домов №34 и №36 по улице Гагарина  
г. Саранска*

(наименование объекта, местоположение границ которого описано (далее - объект))

**Раздел I**

**Сведения об объекте**

№ п/п	Характеристики объекта	Описание характеристик
1	2	3
1	Местоположение объекта	Республика Мордовия, Саранск г
2	Площадь объекта ± величина погрешности определения площади (P ± ΔP)	354 м <sup>2</sup> ± 7 м <sup>2</sup>
3	Иные характеристики объекта	Вид объекта реестра границ: Зона с особыми условиями использования территории Вид объекта по документу: Публичный сервитут

Раздел 2

Сведения о местоположении границ объекта

1. Система координат СК-13

2. Сведения о характерных точках границ объекта

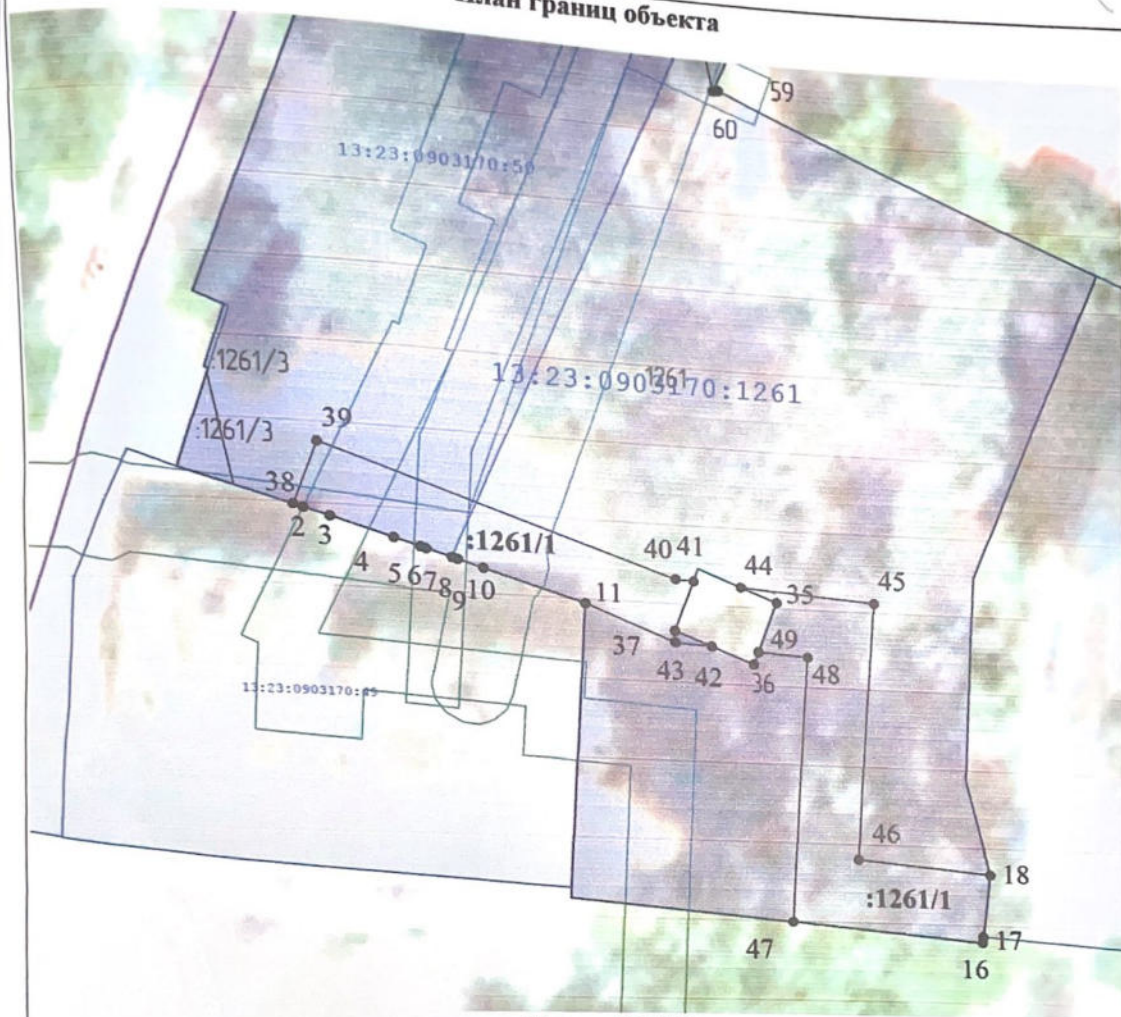
Обозначение характерных точек границ	Координаты, м		Метод определения координат характерной точки	Средняя квадратическая погрешность положения характерной точки (M), м	Описание обозначения точки на местности (при наличии)
	X	Y			
1	2	3	4	5	6
—	—	—	—	—	—

3. Сведения о характерных точках части (частей) границы объекта

1	2	3	4	5	6
:1261/1					
38	392 116,38	1 289 700,22	Аналитический метод	0,10	—
39	392 121,28	1 289 702,06		0,10	
40	392 112,24	1 289 729,44		0,10	
41	392 112,13	1 289 730,87		0,10	
37	392 108,11	1 289 729,33		0,10	
42	392 107,00	1 289 732,23		0,10	
43	392 107,20	1 289 729,34		0,10	
11	392 109,92	1 289 722,27		0,10	
10	392 112,27	1 289 714,40		0,10	
9	392 112,85	1 289 712,46		0,10	
8	392 112,97	1 289 712,05		0,10	
7	392 112,98	1 289 712,02		0,10	
6	392 113,53	1 289 710,09		0,10	
5	392 113,67	1 289 709,64		0,10	
4	392 114,24	1 289 707,66		0,10	
3	392 115,60	1 289 702,93		0,10	
2	392 116,16	1 289 700,97		0,10	
38	392 116,38	1 289 700,22		0,10	
:1261/1					
44	392 111,84	1 289 734,65	Аналитический метод	0,10	—
45	392 111,03	1 289 745,30		0,10	
46	392 090,27	1 289 743,73		0,10	
18	392 089,35	1 289 754,38		0,10	
17	392 084,31	1 289 753,71		0,10	
16	392 083,84	1 289 753,65		0,10	
47	392 085,16	1 289 738,32		0,10	
48	392 106,45	1 289 739,94		0,10	
49	392 106,73	1 289 735,98		0,10	
35	392 110,74	1 289 737,52		0,10	
44	392 111,84	1 289 734,65		0,10	










Раздел 4  
План границ объекта



Масштаб 1:500

Используемые условные знаки и обозначения:

-  - вновь образованная часть границы, сведения о которой достаточны для определения ее местоположения
-  - кадастровый номер земельного участка
-  - обозначение границы кадастрового квартала
-  - обозначение границы охранной зоны
-  - обозначение сооружения, ОКС
-  7 - Существующая точка, имеющиеся в ЕГРН сведения о которой позволяют однозначно определить ее местоположение
-  - Существующая часть границы, имеющиеся в ЕГРН сведения о которой достаточны для определения ее местоположения

Подпись

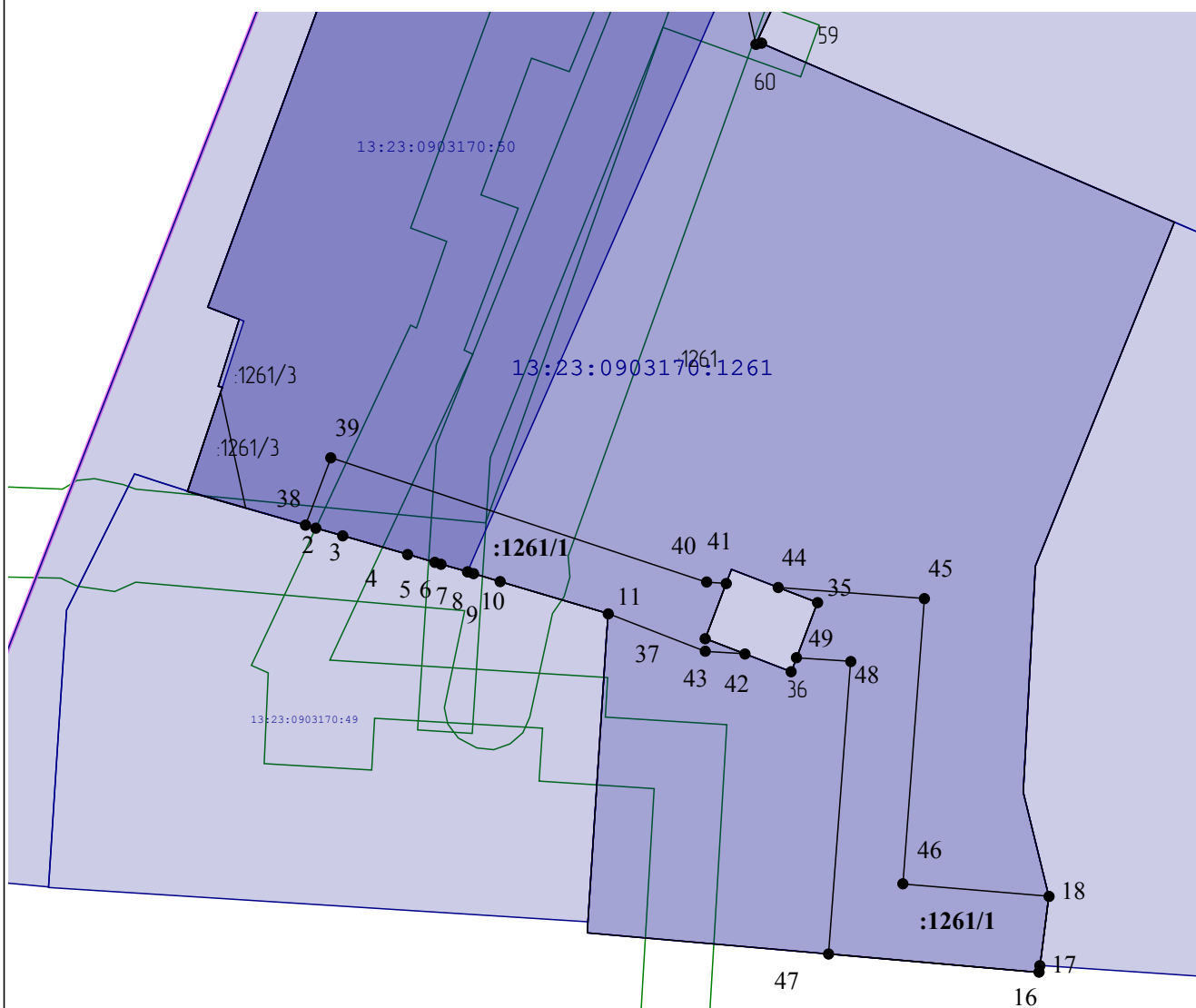
*Шевцова М.С.*  
КАДАСТРОВЫЙ ИНЖЕНЕР

Дата « 16 » ноября 20 23 г.

Место для оттиска печати (при наличии) лица, составившего описание местоположения границ объекта


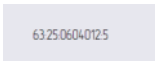







**Раздел 4**  
**План границ объекта**



**Масштаб 1:500**

**Используемые условные знаки и обозначения:**

-  - Вновь образованная часть границы, сведения о которой достаточны для определения ее местоположения
-  - кадастровый номер земельного участка
-  - обозначение границы кадастрового квартала
-  - обозначение границы охранной зоны
-  - обозначение сооружения, ОКС
-  7 - Существующая точка, имеющиеся в ЕГРН сведения о которой позволяют однозначно определить ее местоположение
-  - Существующая часть границы, имеющиеся в ЕГРН сведения о которой достаточны для определения ее местоположения

Подпись \_\_\_\_\_

Дата « 16 » ноября 20 23 г.

Место для оттиска печати (при наличии) лица, составившего описание местоположения границ объекта

