

ПОСТАНОВЛЕНИЕ

АДМИНИСТРАЦИИ городского округа САРАНСК

от 12 января 2024 г.

№ 29

Об утверждении документации по внесению изменений в документацию по планировке территории, ограниченной улицами Ульянова, Комарова, Р. Люксембург, Энгельса г. Саранска, включая проект межевания, в части изменения планировки территории (проект межевания территории) земельного участка, находящегося в постоянном (бессрочном) пользовании ФГБОУ ВО «МГУ им. Н. П. Огарёва» (кадастровый номер 13:23:0911227:3)

Принимая во внимание заявление федерального государственного бюджетного образовательного учреждения высшего образования «Национальный исследовательский Мордовский государственный университет им. Н.П. Огарёва» от 15 ноября 2023 года № МГУ-22/8751 (вх. № 1022/5-58 от 15 ноября 2023 года), в соответствии с Федеральным законом от 6 октября 2003 года № 131-ФЗ «Об общих принципах организации местного самоуправления в Российской Федерации», статьями 45, 46 Градостроительного кодекса Российской Федерации, постановлением Администрации городского округа Саранск от 21 мая 2012 года № 1961 «Об утверждении документации по планировке территории, ограниченной улицами Ульянова, Комарова, Р. Люксембург, Энгельса г. Саранска, включая проект межевания» (с изменениями), постановлением Главы городского округа Саранск от 30 ноября 2023 года № 400-ПГ «О вынесении на публичные слушания вопроса о внесении изменений в документацию по планировке территории, ограниченной улицами Ульянова, Энгельса, в части изменения планировки территории (проект межевания территории), земельного участка, находящегося в постоянном (бессрочном) пользовании ФГБОУ ВО «МГУ им. Н. П. Огарёва» (кадастровый номер 13:23:0911227:3)», с учетом протокола публичных слушаний по документации по внесению изменений в документацию по планировке территории, ограниченной улицами Ульянова, Комарова, Р. Люксембург, Энгельса г. Саранска, включая проект межевания, в части изменения планировки территории (проект межевания территории) земельного участка, находящегося в постоянном (бессрочном) пользовании ФГБОУ ВО «МГУ им. Н. П. Огарёва» (кадастровый номер 13:23:0911227:3), проведенных 25 декабря 2023 года, заключения о результатах публичных слушаний, опубликованного в газете «Саранский Вестник» от 27 декабря 2023 года № 57 (220), иных прилагаемых документов Администрация городского округа Саранск постановляет:

1. Утвердить документацию по внесению изменений в документацию по планировке территории, ограниченной улицами Ульянова, Комарова, Р. Люксембург, Энгельса г. Саранска, включая проект межевания, в части изменения планировки территории (проект межевания территории) земельного участка, находящегося в постоянном (бессрочном) пользовании ФГБОУ ВО «МГУ им. Н. П. Огарёва» (кадастровый номер 13:23:0911227:3), согласно приложению к настоящему постановлению (заказчик – ФГБОУ ВО «МГУ им. Н. П. Огарева»).

2. Считать документацию, указанную в пункте 1 настоящего постановления, действующей при полном выполнении требований, предъявляемых действующими на момент реализации документации Генеральным планом городского округа Саранск и Правилами землепользования и застройки городского округа Саранск.

3. Контроль за исполнением настоящего постановления возложить на Заместителя Главы городского округа Саранск – Директора Департамента перспективного развития Администрации городского округа Саранск.

4. Настоящее постановление вступает в силу после его официального опубликования.

И.о. Главы городского округа Саранск

И.В. Соколов

ПРИЛОЖЕНИЕ

к постановлению Администрации
городского округа Саранск
от 12 января 2024 г. № 29

Состав документации по внесению изменений в документацию по планировке территории, ограниченной улицами Ульянова, Комарова, Р. Люксембург, Энгельса г. Саранска, включая проект межевания, в части изменения планировки территории (проект межевания территории) земельного участка, находящегося в постоянном (бессрочном) пользовании ФГБОУ ВО «МГУ им. Н. П. Огарёва» (кадастровый номер 13:23:0911227:3)

№ п/п	Наименование документа
1.	Пояснительная записка
2.	Графическая часть
2.1	Проект межевания территории
2.1.1	Основная часть проекта межевания территории
2.1.2	Схема расположения элемента планировочной структуры. М 1:1000
2.1.3	Чертеж межевания территории. М 1:1000
2.1.4	Чертеж границ зон действия публичных сервитутов. М 1:1000
2.2	Материалы по обоснованию проекта межевания территории
2.2.1	Чертеж границ существующих земельных участков. Чертеж местоположения существующих объектов капитального строительства. Чертеж границ зон с особыми условиями использования территории. М 1:500

Полный текст опубликован в официальном сетевом издании <https://pravo.adm-saransk.ru/>

ПРЕДИСЛОВИЕ

Документация по межеванию территории выполнена на основании документов территориального планирования, правил землепользования и застройки в соответствии с требованиями технических регламентов, нормативов градостроительного проектирования, градостроительных регламентов с учетом границ территорий объектов культурного наследия, включенных в единый государственный реестр объектов культурного наследия (памятников истории и культуры) народов Российской Федерации, границ территорий вновь выявленных объектов культурного наследия, границ зон с особыми условиями использования территорий.

					<i>03-2023 - ПМТ</i>			
Изм.	Кол.уч	№ докум.	Подпись	Дата				
Разработал		Горькова Н.А.			Текстовая часть	Стадия	Лист	Листов
						П	1	13
ГИП		Горькова Н.А.				ИП Горькова Н.А.		

СОДЕРЖАНИЕ

РАЗДЕЛ 1. ОСНОВНАЯ ЧАСТЬ ПРОЕКТА МЕЖЕВАНИЯ ТЕРРИТОРИИ

- 1.1 Общие сведения
- 1.2 Анализ существующего положения
- 1.3 Красные линии и линии регулирования застройки

РАЗДЕЛ 2. МАТЕРИАЛЫ ПО ОБОСНОВАНИЮ ПРОЕКТА МЕЖЕВАНИЯ ТЕРРИТОРИИ

- 2.1 Проектное предложение по образованию земельных участков на проектируемой территории
- 2.2 Основные технико-экономические показатели проекта межевания территории

Приложение 1. Координаты границ проектируемой территории.

Приложение 2. Характеристики земельных участков, зарегистрированных в ЕГРН.

Приложение 3. Сведения об образуемых земельных участках.

Приложение 4. Сведения о характеристиках зон действия публичных сервитутов.

					03-2023	Лист
Изм.	Кол.уч	№ докум.	Подпись	Дата		2

ОБЩАЯ ЧАСТЬ

Состав авторского коллектива

Должность	Фамилия, инициалы
1	2
Главный инженер проекта	Горькова Н.А.
Инженер	Горькова Н.А.

СОСТАВ ПРОЕКТА МЕЖЕВАНИЯ ТЕРРИТОРИИ

№ п/п	Наименование	Лист	Масштаб
1	2	3	4
ОСНОВНАЯ ЧАСТЬ ПРОЕКТА МЕЖЕВАНИЯ			
	Текстовая часть		
1	Общая пояснительная записка		
	Графическая часть		
1	Схема расположения элемента планировочной структуры в составе города Саранск	ПМ-1	1: 1000
2	Чертеж межевания территории	ПМ-2	1: 1000
3	Чертеж границ зон действия публичных сервитутов	ПМ-3	1:1000
МАТЕРИАЛЫ ПО ОБОСНОВАНИЮ ПРОЕКТА МЕЖЕВАНИЯ			
	Графическая часть:		
4	Чертеж границ существующих земельных участков. Чертеж местоположения существующих объектов капитального строительства. Чертеж границ зон с особыми условиями использования территории.	ПМ-4	1:500

В связи со спецификой проектируемой территории в составе проекта межевания территории не разрабатывались следующие чертежи:

- чертеж границ особо охраняемых природных территорий;
- чертеж границ территорий объектов культурного наследия;
- чертеж границ лесничеств, лесопарков, участковых лесничеств, лесных кварталов, лесотаксационных выделов или частей лесотаксационных выделов.

									Лист
									3
Изм.	Кол.уч	№ докум.	Подпись	Дата					

03-2023

РАЗДЕЛ 1. ОСНОВНАЯ ЧАСТЬ ПРОЕКТА МЕЖЕВАНИЯ ТЕРРИТОРИИ

1.1. Общие сведения

Проект внесения изменений в документацию по планировке территории, ограниченной улицами Ульянова, Энгельса в части изменения планировки территории (проект межевания территории) земельного участка, находящегося в постоянном (бессрочном) пользовании ФГБОУ ВО «МГУ им. Н.П. Огарева» (кадастровый номер 13:23:0911227:3) разработан в целях определения границ земельного участка под трансформаторную подстанцию АО Техническая фирма "Ватт".

При разработке проекта учтены требования, изложенные в следующих нормативно-технических и правовых документах:

- Градостроительный Кодекс Российской Федерации № 190-РФ (с изменениями на 31 декабря 2017 года);
- СП 42.13330.2016 «Градостроительство. Планировка и застройка городских и сельских поселений. Актуализированная редакция СНиП 2.07.01-89*»;
- СП 30-101-98 «Методические указания по расчету нормативных размеров земельных участков в кондоминиумах»;
- СНиП 11-04-2003 «Инструкция о порядке разработки, согласования, экспертизы и утверждения градостроительной документации» от 29.10.2002 г.;
- СанПиН 2.2.1/2.1.1.1200-03 «Санитарно-защитные зоны и санитарная классификация предприятий, сооружений и иных объектов»;
- Местные нормативы градостроительного проектирования городского округа Саранск, утвержденные решением Совета депутатов г. о. Саранск от 22.03.2019г. № 223;
- Правила землепользования и застройки городского округа Саранск, утвержденные решением Совета депутатов городского округа Саранск от 06.05.2016г. №516 (с изменениями);
- Генеральный план городского округа Саранск, утвержденный решением Совета депутатов городского округа Саранск от 23.04.2014г. №333 (с изменениями).

Исходные данные для проектирования включают в себя:

- задание на подготовку документации по планировке территории (проект межевания территории);
- проект планировки территории, ограниченной улицами Ульянова, Комарова, Р. Люксембург, Энгельса г.Саранска, включая проект межевания;
- топографическую съемку территории в масштабе 1:500, представленную заказчиком от 2023г.;

					03-2023	Лист
Изм.	Кол.уч	№ докум.	Подпись	Дата		4

-сведения Единого государственного реестра недвижимости о земельных участках, расположенных в границах разработки проекта межевания территории.

Проект межевания территории содержит в своём составе текстовую часть и графические материалы. Подготовка графической части проекта межевания территории осуществлена в соответствии с системой координат, используемой для ведения Единого государственного реестра недвижимости (СК-13).

Внесение изменений, предлагаемых данным проектом межевания, обусловлено изменением требований к выполнению кадастровых работ. В связи с этим вносятся изменения в границы образуемых земельных участков, и устанавливается очередность их образования.

1.2. Анализ существующего положения

Проектируемая территория расположена в юго-западной части г.Саранска.

Границами проектируемой территории служат с северо-востока – ул.Ульянова, с юга – территория ГБУЗ Республики Мордовия «МРКВД», с юго-запада – территория ГБУЗ РМ «Республиканский онкологический диспансер», с северо-запада – территория ГБУЗ РМ поликлиника № 4.

Проектируемая территория расположена в кадастровом квартале 13:23:0911227. В границы проектируемой территории входит территория земельного участка с кадастровым номером 13:23:0911227:3, а также прилегающая территория.

Общая площадь территории проектирования составляет 4,4 га.

Категория земель – земли населенных пунктов.

Основной подъезд к проектируемой территории предусмотрен с улицы Ульянова.

Согласно Приказа Министерства транспорта Российской Федерации от 04.02.2020г. №97-П территория проектирования попадает в третью, четвертую, пятую и шестую подзону приаэродромной территории аэродрома Саранск.

В границы разработки проекта межевания попадают земельные участки, зарегистрированные в государственном кадастре недвижимости. Характеристики существующих земельных участков, зарегистрированных в государственном кадастре недвижимости, приведены в Приложении 2.

Сведения о наличии на проектируемой территории особо охраняемых природных территорий и объектов культурного наследия – памятники истории и культуры - отсутствуют.

Местоположение лесных участков в границах проектируемой территории в рамках данного проекта межевания не определяется.

В связи со спецификой проектируемой территории в составе проекта межевания территории не разрабатывались следующие чертежи:

						03-2023	Лист
Изм.	Кол.уч	№ докум.	Подпись	Дата			5

- чертеж границ особо охраняемых природных территорий;
- чертеж границ территорий объектов культурного наследия;
- чертеж границ лесничеств, лесопарков, участковых лесничеств, лесных кварталов, лесотаксационных выделов или частей лесотаксационных выделов.

1.3. Красные линии и линии регулирования застройки

На проектируемой территории красные линии установлены по ул. Ульянова.

Проектом межевания территории изменение местоположения красных линий в границах проекта межевания территории не предусмотрено.

					03-2023	Лист
Изм.	Кол.уч	№ докум.	Подпись	Дата		6

РАЗДЕЛ 2. МАТЕРИАЛЫ ПО ОБОСНОВАНИЮ ПРОЕКТА МЕЖЕВАНИЯ ТЕРРИТОРИИ

2.1 Проектное предложение по образованию земельных участков на проектируемой территории

Проектом межевания территории предусмотрен раздел земельного участка с кадастровым номером 13:23:0911227:3, находящегося в постоянном (бессрочном) пользовании ФГБОУ ВО «МГУ им.Н.П.Огарева» в соответствии со ст.39.28 Земельного кодекса РФ.

В проекте межевания территории отображены границы существующих землепользований, определены площади и границы образуемых земельных участков для эксплуатации учебных корпусов №11, 13, 14 и общежития № 8, а так же для расположения трансформаторной подстанции. Общие данные по земельным участкам, в границах территории межевания отображены в составе графических материалов на чертежах проекта межевания территории и в Приложениях 2 и 3.

Образование проектных границ земельных участков производится в соответствии с градостроительным регламентом территориальной зоны, установленным Правилами землепользования и застройки г.о.Саранск, а также нормами отвода земельных участков для конкретных видов деятельности, установленных в соответствии с федеральными законами и техническими регламентами.

Вид разрешенного использования земельных участков установлен в соответствии с Правилами землепользования и застройки г.о.Саранск для территориальной зоны ОС2 (Зона объектов науки, высшего и среднего специального образования) в границах которой расположена проектируемая территория.

На проектируемой территории выделены зоны действия публичных сервитутов для доступа обслуживающей организации к трансформаторной подстанции и для прохода посетителей в ГБУЗ РМ «Республиканский онкологический диспансер». Сведения о характеристиках зон действия публичных сервитутов приведены в Приложении 4.

Проектом межевания территории предусмотрено формирование проектных границ образуемых земельных участков в 1 этап путем раздела земельного участка с кадастровым номером 13:23:0911227:3.

Сведения об образуемых на проектируемой территории земельных участках, а также о способе их образования приведены в Приложении 3.

Образуемые земельные участки подлежат процедуре постановки на государственный кадастровый учет в соответствии с законодательством РФ. Характеристики земельных участков, расположенных в границах разработки проекта меже-

					03-2023	Лист
Изм.	Кол.уч	№ докум.	Подпись	Дата		7

вания территории, сведения о которых содержатся в ЕГРН, приведены в Приложении 2.

2.2 Основные технико-экономические показатели проекта межевания территории

№ п/п	Наименование показателей	Единица измерения	По проекту
1	2	3	4
1	Площадь проектируемой территории – всего	га	4,4
2	Территории, подлежащие межеванию, в том числе:	га	4,1
	- территория многоэтажной жилой застройки	га	-
	- территория объектов науки, высшего и среднего специального образования	га	4,1
	- территория объектов социального и культурно-бытового обслуживания населения	га	-
	- территории объектов инженерной инфраструктуры	га	0,0065
	- территории общего пользования (улично-дорожной сети)	га	-
3	Территории, не подлежащие межеванию	га	0,3

ПРИЛОЖЕНИЯ

					03-2023	Лист
Изм.	Кол.уч	№ докум.	Подпись	Дата		9

Координаты границ проектируемой территории

Номер поворотной точки	Координаты поворотных точек	
	X	Y
1	2	3
1	390 263,740	1 288 079,310
2	390 123,660	1 288 326,680
3	389 994,190	1 288 255,040
4	389 991,100	1 288 103,360
5	390 137,939	1 288 103,657
6	390 177,918	1 288 032,289

**Характеристики земельных участков,
зарегистрированных в ЕГРН**

Кадастровый номер земельного участка	Адрес (описание местоположения)	Вид разрешенного использования	Площадь	Вид права/ Правообладатель
13:23:0911227:3	Республика Мордовия, Саранск г, Ульянова ул, 26, 26А	для эксплуатации учебных корпусов № 11, 13, 14 и общежития № 8	36801	Постоянное (бессрочное) пользование ФГБОУ ВО «МГУ им.Н.П.Огарева»

					03-2023	Лист
Изм.	Кол.уч	№ докум.	Подпись	Дата		11

Сведения об образуемых земельных участках

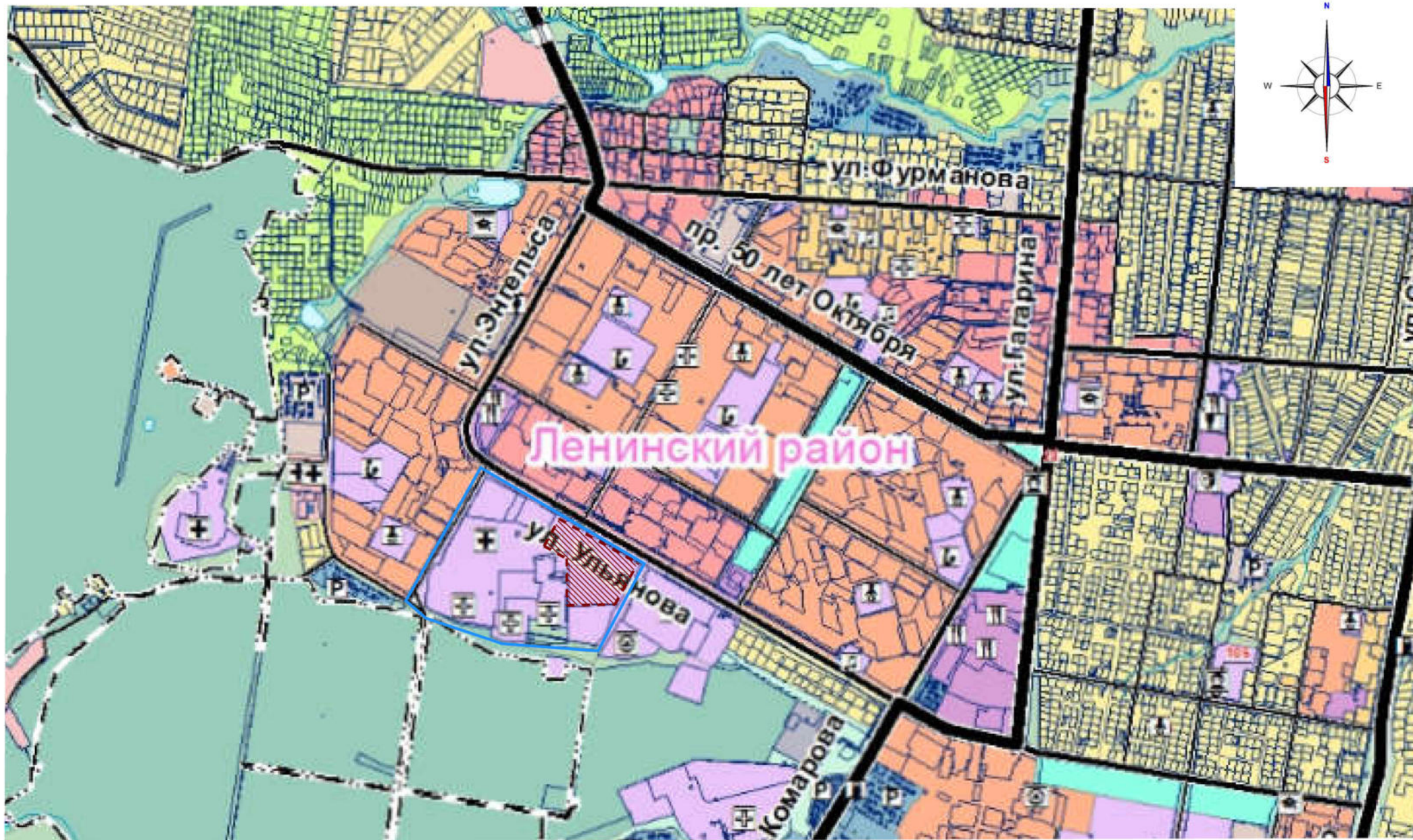
Условный номер образуемого земельного участка	Кадастровый номер существующего земельного участка	Площадь земельного участка (по сведениям ЕГРН), кв.м	Вид разрешенного использования (по сведениям ЕГРН)	Площадь образуемого земельного участка	Вид разрешенного использования образуемого земельного участка	Способ образования земельного участка
1	2	3	4	5	6	7
:ЗУ1	13:23:0911227:3	36 801	Для эксплуатации учебных корпусов №11, 13, 14 и общежития №8	36749**	Для эксплуатации учебных корпусов №11, 13, 14 и общежития №8	Образование путем раздела
:ЗУ2		(36 814** по факту)		65**	Предоставление коммунальных услуг*	

* В результате раздела земельного участка 13:23:0911227:3 образуются два земельных участка с видом разрешенного использования, взятого от исходного земельного участка «Для эксплуатации учебных корпусов №11, 13, 14 и общежития №8» в соответствии с Земельным кодексом РФ. Впоследствии вид разрешенного использования :ЗУ2 подлежит изменению в соответствии с целевым назначением земельного участка «Предоставление коммунальных услуг».

** Площадь земельного участка 13:23:0911227:3 по сведениям ЕГРН составляет 36801 кв.м, однако по полигону площадь составляет 36814 кв.м. При образовании данного земельного участка была допущена ошибка при определении площади. Чтобы исключить данную ошибку в образуемых земельных участках, в Таблице приведена фактическая площадь исходного и образуемых участков.

Сведения о характеристиках зон действия публичных сервитутов

Условный номер зоны действия публичного сервитута	Кадастровый/Условный номер земельного участка	Площадь, кв.м
:ЗУ1/чзу1	13:23:0911227:3:ЗУ1	567
:ЗУ1/чзу2	13:23:0911227:3:ЗУ1	1 038



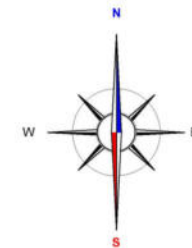
Граница территории проектирования



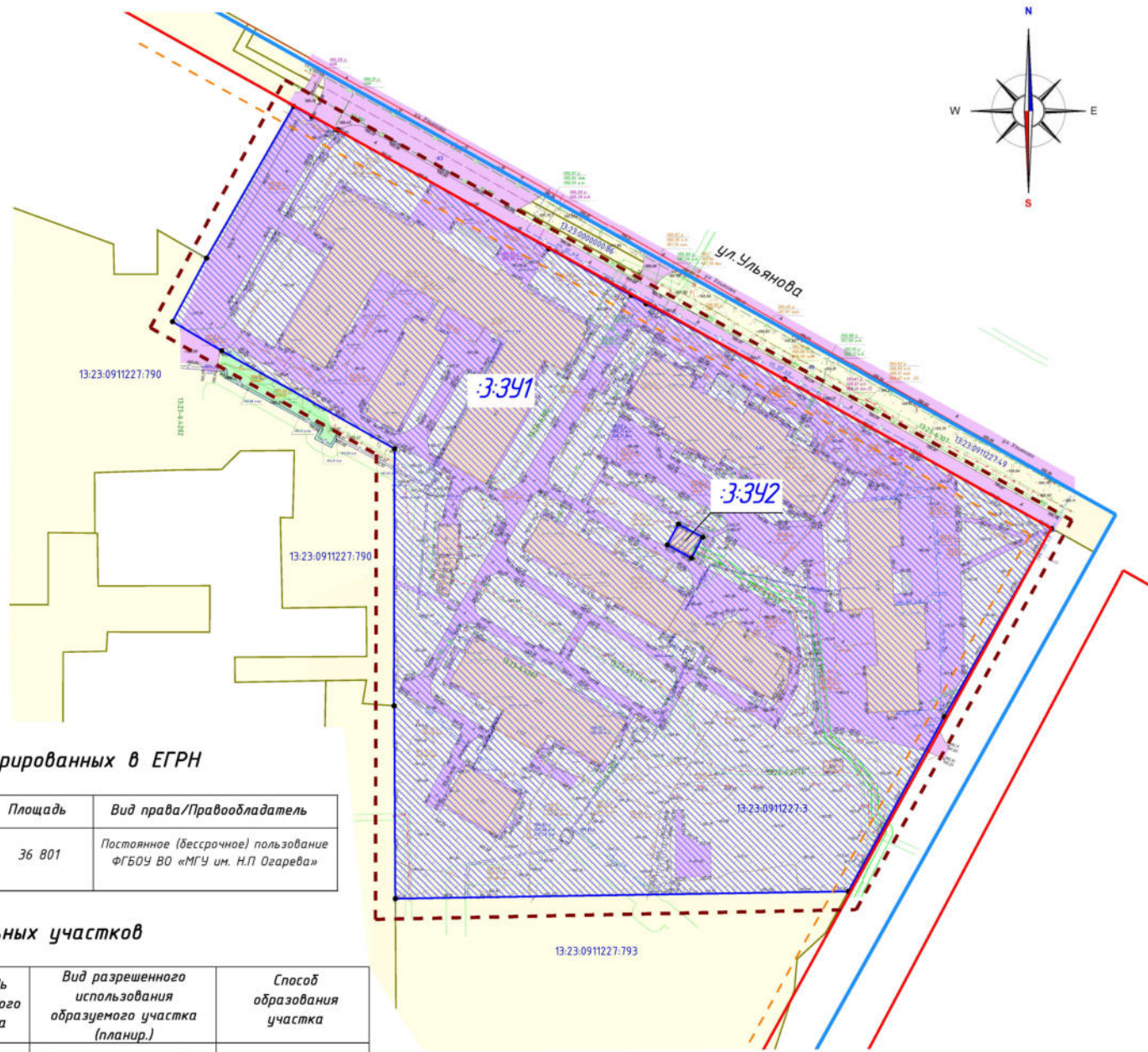
Граница элемента планировочной структуры

						03-2023 ПМТ					
						Внесены изменения в документацию по планировке территории, расположенной по адресу: Ульяновка, Энгельса в части изменения планировки территории граница планировки территории земельного участка, находящегося в собственности ООО «Содис» № 53/9-00-4/03-1 от 03 Октября 2023 года кадастровый номер 19-23/010221/01					
Имя	Колл.	Лист	№ док.	Подпись	Дата	Основная часть проекта межевания территории		Листов	Листов	Листов	
Г.И.П.	Горькова Н.А.					РП	ПМ-1	4			
И.Контр.	Горькова Н.А.										
Исполнил	Горькова Н.А.										
						Схема расположения элемента межеваемой структуры по материалам и информации землеоценки Масштаб 1:1000					
								Индивидуальный предприниматель Горькова Н.А.			

Имя, И.Контр., Исполнил, Колл., Лист, № док., Подпись, Дата, Вклад, № док., №



Условные обозначения	
Границы	
	Граница элемента планировочной структуры
	Граница территории проектирования
	Красная линия
	Линия отступа от красных линий
	Кадастровый номер и граница земельных участков, зарегистрированных в ЕГРН
	Учетный номер и граница зон с особыми условиями использования
Существующие объекты и территории	
	Существующие здания и сооружения
	Улично-дорожная сеть
	Территория земельных участков, зарегистрированных в ЕГРН
Проектируемые территории	
	Территория образуемых земельных участков



Характеристики земельных участков, зарегистрированных в ЕГРН

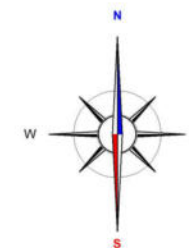
Кадастровый номер	Адрес/местоположение	Разрешенное использование	Площадь	Вид права/Правообладатель
13-23-0911227-3	г.Саранск, ул.Ульянова, 26, 26А	Для эксплуатации учебных корпусов № 11, 13, 14 и общежития № 8	36 801	Постоянное (бессрочное) пользование ФГБОУ ВО «МГУ им. Н.П.Огарева»

Характеристики образуемых земельных участков

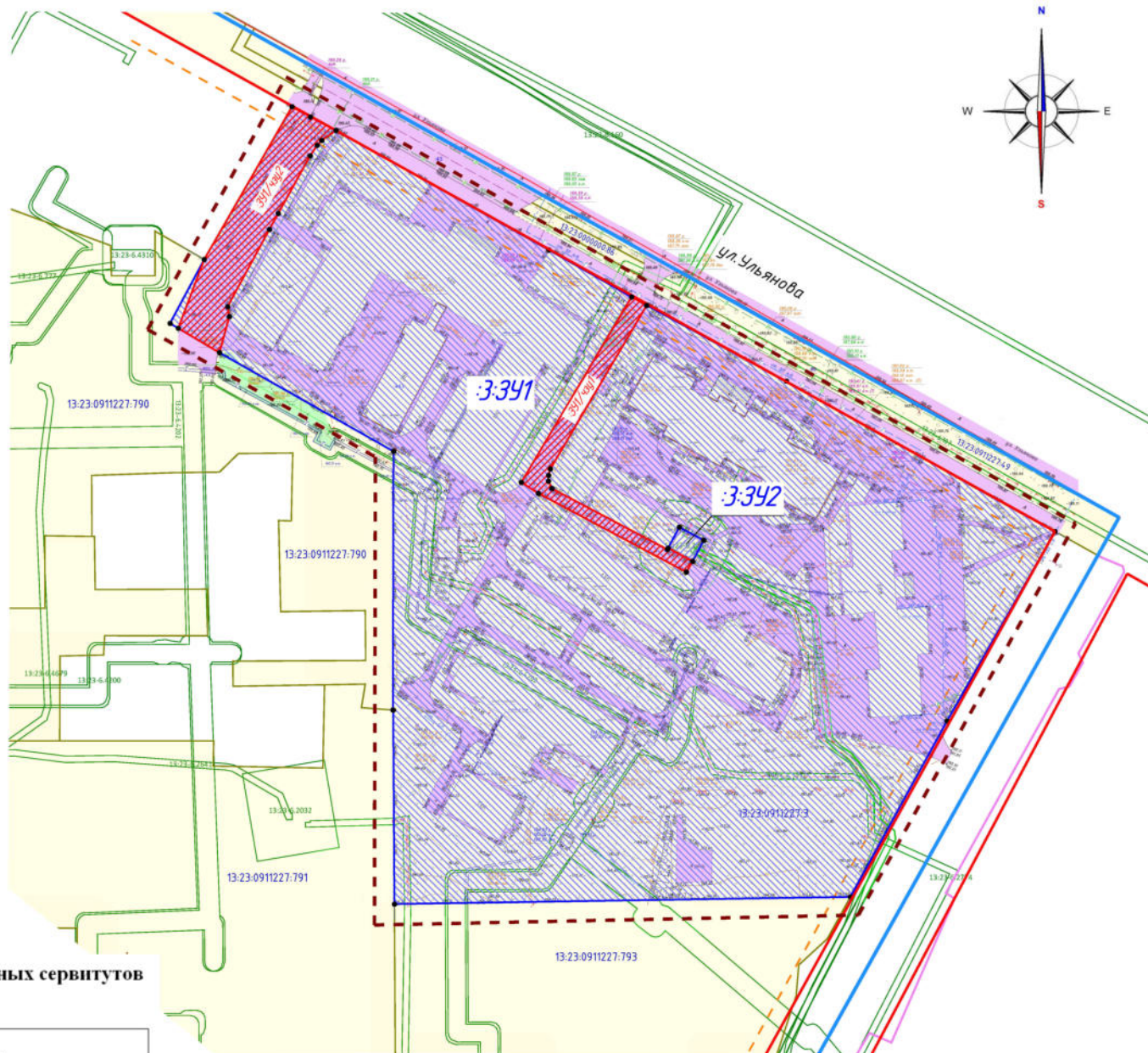
Обозначение образуемого участка	Кадастровый номер участка	Площадь, кв.м. (по ЕГРН)	Вид разрешенного использования (по ЕГРН)	Площадь образуемого участка	Вид разрешенного использования образуемого участка (планир.)	Способ образования участка
:3У1	13-23-0911227-3	36 801	Для эксплуатации учебных корпусов №11, 13, 14 и общежития №8	36 749	Для эксплуатации учебных корпусов №11, 13, 14 и общежития №8	Образование путем раздела
:3У2		(36 814 по факту)		65		

03-2023 ПМТ					
Изм.	Колы.	Лист	№Фак.	Подпись	Дата
Гип	Горькова Н.А.				
НКонтр.	Горькова Н.А.				
Исполнил	Горькова Н.А.				
Основная часть проекта межевания территории					
Чертеж межевания территории			Лист	Лист	Листов
Масштаб 1:1000			РП	ПМ-2	4
			Индивидуальный предприниматель Горькова Н.А.		

Взам. инв. № _____
 Лист № _____
 Инв. № _____



Условные обозначения	
Границы	
	Граница элемента планировочной структуры
	Граница территории проектирования
	Красная линия
	Линия отступа от красных линий
	Кадастровый номер и граница земельных участков, зарегистрированных в ЕГРН
	Учетный номер и граница зоны с особыми условиями использования
Существующие территории	
	Территория земельных участков, зарегистрированных в ЕГРН
Проектируемые территории	
	Территория образуемых земельных участков
	Территория зоны действия публичных сервитутов



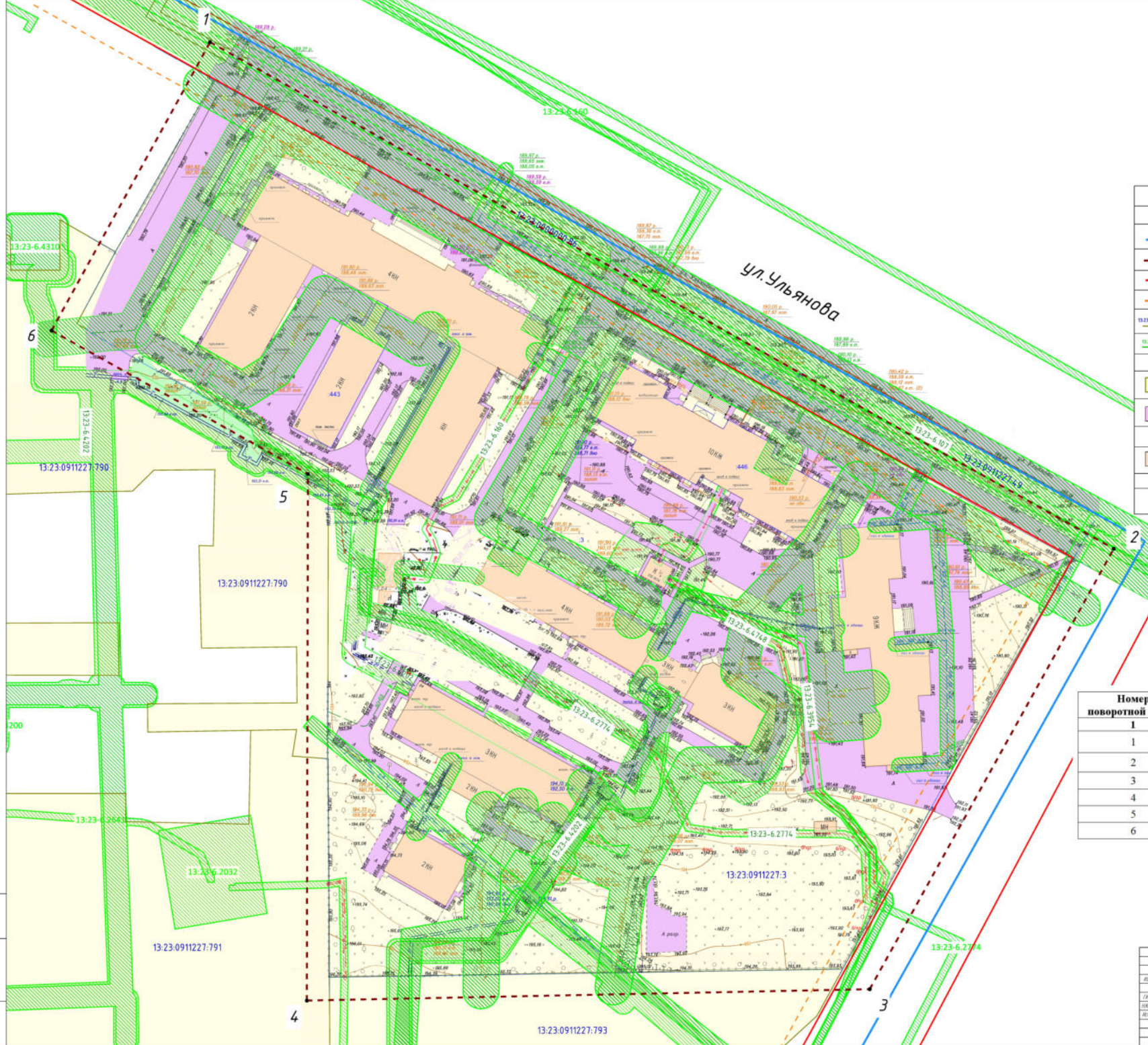
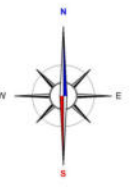
Сведения о характеристиках зон действия публичных сервитутов

Условный номер зоны действия публичного сервитута	Кадастровый/Условный номер земельного участка	Площадь, кв.м
:3У1/чзу1	13:23:0911227:3:3У1	567
:3У1/чзу2	13:23:0911227:3:3У1	1 038

03-2023 ПМТ					
Имя	Колл.	Лист	Фабк.	Подпись	Дата
Внесены изменения в документацию по планировке территории, расположенной улично-дворового назначения, в части изменения планировки территории и границ зон действия публичных сервитутов, находящихся в собственности физического лица: Горькова Наталья Александровна, кадастровый номер 13:23:0911227:3:3У1/чзу1.					
ГенПл.	Горькова Н.А.	Страница	Лист	Листов	
Исполн.	Горькова Н.А.	РП	ПМ-3	4	
Чертеж границ зон действия публичных сервитутов					
Масштаб 1:1000					

Индивидуальный предприниматель Горькова Н.А.

Лист 1 из 1
Имя, И.Ф. Горькова
Взаим. №, №



Условные обозначения	
Границы	
	Граница элемента планировочной структуры
	Граница территории проектирования
	Красная линия
	Линия отступа от красных линий
	Кадастровый номер и граница земельных участков, зарегистрированных в ЕГРН
	Учетный номер и граница зоны с особыми условиями использования
Существующие территории	
	Территория земельных участков, зарегистрированных в ЕГРН
	Улично-дорожная сеть
Существующие объекты	
	Существующие здания и сооружения
• 1	Обозначение поворотной точки границы территории проектирования

Координаты границ территории проектирования

Номер поворотной точки	Координаты поворотных точек	
	X	Y
1	390 263,740	1 288 079,310
2	390 123,660	1 288 326,680
3	389 994,190	1 288 255,040
4	389 991,100	1 288 103,360
5	390 137,939	1 288 103,657
6	390 177,918	1 288 032,289

					03-2023 ПМТ		
					Внесены изменения в документацию по территории проектирования, утвержденной решением Совета депутатов городского округа Горького от 20.07.2023 № 10/2023-ОД. Проект территории, утвержденный решением Совета депутатов городского округа Горького от 20.07.2023 № 10/2023-ОД. Инвентарный номер 03/23/002279.		
ГенП	Горькова И.А.	АрхИ	Мухоморова Е.А.	Инж	Сидельникова Е.А.	Лист	Листов
Инженер	Горькова И.А.	Архитектор	Мухоморова Е.А.	Инженер	Сидельникова Е.А.	ПМ-4	4
Материалы по обоснованию проекта застройки территории					Исследовательский институт градостроительства Горького И.А.		

Лист № 001/2023