

ПОСТАНОВЛЕНИЕ
ГЛАВЫ городского округа Саранск

от 02 декабря 2024 г.

№ 433-ПП

О вынесении на публичные слушания документации по внесению изменений в документацию по планировке территории села Макаровка городского округа Саранск в части изменения планировки территории (проект межевания территории) земельного участка, расположенного в районе улицы Зеленой села Макаровка городского округа Саранск

Принимая во внимание заявление Токарева Евгения Вячеславовича от 18 ноября 2024 года (вх. № 4674/5-58 от 18 ноября 2024 года), в соответствии со статьей 28 Федерального закона от 6 октября 2003 года № 131-ФЗ «Об общих принципах организации местного самоуправления в Российской Федерации», статьями 42, 43, 46 Градостроительного кодекса Российской Федерации, Положением о порядке проведения публичных слушаний в городском округе Саранск, утвержденным решением Саранского городского Совета депутатов от 12 октября 2005 года № 160, постановляю:

1. Вынести на публичные слушания документацию по внесению изменений в документацию по планировке территории села Макаровка городского округа Саранск в части изменения планировки территории (проект межевания территории) земельного участка, расположенного в районе улицы Зеленой села Макаровка городского округа Саранск.

2. Определить место и время проведения публичных слушаний: г. Саранск, ул. Гожувская, д. 40, с 16 часов 40 минут 20 декабря 2024 года.

3. Со дня опубликования настоящего постановления до дня проведения публичных слушаний обеспечить открытие и проведение экспозиции по вопросу, указанному в пункте 1 настоящего постановления, по адресу: г. Саранск, пр-кт Ленина, д. 4 (информационный стенд на 4 этаже) ежедневно с 9 часов 00 минут до 12 часов 30 минут и с 14 часов 00 минут до 17 часов 00 минут, кроме субботы и воскресенья.

4. Установить, что организация и проведение публичных слушаний осуществляются рабочей группой (приложение 1 к настоящему постановлению).

5. Предложения и замечания по вопросу, указанному в пункте 1 настоящего постановления, принимаются рабочей группой до 20 декабря 2024 года в соответствии с прилагаемой формой внесения предложений и замечаний (приложение 2 к настоящему постановлению) по адресу: г. Саранск, пр-кт Ленина, д. 4, кабинет № 419 (тел. 39-27-52) ежедневно с 9 часов 00 минут до 17 часов 00 минут, кроме субботы и воскресенья.

6. Обсуждение вопроса, указанного в пункте 1 настоящего постановления, осуществляется в порядке, установленном Положением о порядке проведения публичных слушаний в городском округе Саранск, утвержденным решением Саранского городского Совета депутатов от 12 октября 2005 года № 160.

7. Опубликовать необходимые документы по вопросу, указанному в пункте 1 настоящего постановления, в печатном средстве массовой информации «Саранский Вестник», в сетевом издании органов местного самоуправления городского округа Саранск – <https://право.саранск.рф>, <https://саранск.рф> и на портале обратной связи (ПОС) – www.gosuslugi.ru.

8. Настоящее постановление вступает в силу после его официального опубликования.

**Временно исполняющий полномочия
Главы городского округа Саранск**

В. В. Быков
Приложение 1
к постановлению Главы
городского округа Саранск
от 02 декабря 2024 года № 433-ПП

Рабочая группа

по организации и проведению публичных слушаний

Арсентьев А. Н. – И. о. Заместителя Главы городского округа Саранск – Директора Департамента перспективного развития Администрации городского округа Саранск (председатель рабочей группы);

Дыдыкин О. Л. – Глава Администрации Октябрьского района городского округа Саранск (заместитель председателя рабочей группы);

Разумова И. Н. – ведущий архитектор контрактно-договорного отдела Казенного учреждения городского округа Саранск «Градостроительство» (секретарь рабочей группы).

Члены рабочей группы:

Антонова А. А. – Директор Департамента по правовым вопросам Администрации городского округа Саранск;

Матюшин А. В. – Первый заместитель директора Департамента городского хозяйства Администрации городского округа Саранск - начальник Управления по вопросам городского хозяйства;

Пивкина Н. А. – Председатель Комитета по управлению муниципальным имуществом городского округа Саранск;

Рябченко Д. Л. – начальник Управления ЖКХ и благоустройства Администрации Октябрьского района городского округа Саранск;

Тюрин А. М. – Председатель Комитета земельных отношений Департамента перспективного развития Администрации городского округа Саранск;

Курганов А. М. – директор КУ «Градостроительство»;

Новиченков В. А. – главный инженер КУ «Градостроительство»;

Симдянкин А. П. – представитель Администрации городского округа Саранск в рп. Луховка, с. Макаровка, с. Куликовка Управления по социальному развитию села и расширения рынка сельскохозяйственной продукции Администрации Октябрьского района городского округа Саранск.

Приложение 2
к постановлению Главы
городского округа Саранск
от 02 декабря 2024 года № 433-ПГ

Форма внесения предложений и замечаний

Фамилия, имя, отчество гражданина (граждан), внесшего предложения	Место жительства гражданина (граждан), контактный телефон	Сведения о документе (документах), удостоверяющем личность гражданина (граждан)	Род занятий	Предложения по вопросу, выносимому на публичные слушания

При этом прилагаю: картографический материал (при наличии).

Подпись гражданина (граждан)

**Полный текст опубликован в официальном сетевом издании <https://право.саранск.рф>,
<https://саранск.рф>**

ООО
«ГЕОГАРАНТ»

ИНН/КПП
1328017864/132601001
430033, г. Саранск, пр-кт 70 лет Октября,
д. 86, офис 222
E-mail: kadastr13rus@gmail.com
Телефон 8 (987) 992-33-13

Заказчик – Токарев Е.В.

**ДОКУМЕНТАЦИЯ ПО ВНЕСЕНИЮ ИЗМЕНЕНИЙ В
ДОКУМЕНТАЦИЮ ПО ПЛАНИРОВКЕ ТЕРРИТОРИИ**
села Макаровка городского округа Саранск в части изменения
планировки территории (проект межевания территории) земельного
участка, расположенного в районе улицы Зеленой села Макаровка
городского округа Саранск

24-09/26-1

2024

Заказчик – Токарев Е.В.

**ДОКУМЕНТАЦИЯ ПО ВНЕСЕНИЮ ИЗМЕНЕНИЙ В
ДОКУМЕНТАЦИЮ ПО ПЛАНИРОВКЕ ТЕРРИТОРИИ**
села Макаровка городского округа Саранск в части изменения
планировки территории (проект межевания территории) земельного
участка, расположенного в районе улицы Зеленой села Макаровка
городского округа Саранск

24-09/26-1

Директор

Е.И. Будаев

Главный инженер проекта

Е.И. Будаев

2024

Документация по планировке территории выполнена на основании документов территориального планирования, правил землепользования и застройки в соответствии с требованиями технических регламентов, нормативов градостроительного проектирования, градостроительных регламентов, с учетом границ территорий объектов культурного наследия, включенных в единый государственный реестр объектов культурного наследия (памятников истории и культуры) народов Российской Федерации, границ территорий вновь выявленных объектов культурного наследия, границ зон с особыми условиями.

					24-09/26-1			
Изм.	Кол.уч	№ докум.	Подпись	Дата	Пояснительная записка	Стадия	Лист	Листов
Разработал	Будаев Е.И					П	1	
Дир.	Будаев Е.И					ООО «ГЕОГАРАНТ»		

ОБЩАЯ ЧАСТЬ

Состав авторского коллектива и ответственных разработчиков проекта

Главный инженер проекта	Будаев Е.И.
Инженер	Будаев Е.И.

Состав документации по планировке территории

РАЗДЕЛ 1. Основная часть проекта межевания территории

1. Текстовые материалы
2. Графические материалы:

№.№ п/п	Наименование	Лист	Масштаб
1.	Чертеж межевания территории.	ПМ-1	1:500

РАЗДЕЛ 2. Материалы по обоснованию проекта межевания территории

1. Графические материалы:

№.№ п/п	Наименование	Лист	Масштаб
1.	Схема расположения элементов планировочной структуры	ПМ-2	1:15000
2.	Чертеж границ существующих земельных участков. Чертеж местоположения существующих объектов капитального строительства. Чертеж границ зон с особыми условиями использования территории.	ПМ-3	1:500

В связи со спецификой проектируемой территории в составе проекта межевания территории не разрабатывались следующие чертежи:

- чертеж границ особо охраняемых природных территорий;
- схема границ территорий объектов культурного наследия;
- чертеж границ лесничеств, лесопарков, участковых лесничеств, лесных кварталов, лесотаксационных выделов или частей лесотаксационных выделов.

									Лист
Изм.	Кол.уч	№ докум.	Подпись	Дата	24-09/26-1				

РАЗДЕЛ 1. ОСНОВНАЯ ЧАСТЬ ПРОЕКТА МЕЖЕВАНИЯ ТЕРРИТОРИИ

1.1. Общие сведения

Основанием для подготовки документации по внесению изменений в документацию по планировке территории села Макаровка городского округа Саранск в части изменения планировки территории (проект межевания территории) земельного участка, расположенного в районе улицы Зеленой села Макаровка городского округа Саранск является заключенный договор с Токаревым Е.В. Проект выполнен в соответствии с Постановлением о подготовке документации по планировке территории, выданном Администрацией г.о. Саранск №1639 от 11.10.2024 г.

Проект межевания территории выполнен в целях установления границ земельных участков, проектируемых зданий, земельных участков, которые могут быть сформированы на неиспользуемых территориях из состава неразделенных городских земель.

Проект межевания территории разработан согласно требованиям законодательных актов и рекомендаций следующих нормативных документов:

- Градостроительного кодекса РФ от 29.12.2004 г. № 190-ФЗ;
- Земельного кодекса РФ от 25.10.2001 г. № 136-ФЗ;
- СНиП 11-04-2003 «Инструкция о порядке разработки, согласования, экспертизы и утверждения градостроительной документации»;
- СП 42.13330.2016. Свод правил. Градостроительство. Планировка и застройка городских и сельских поселений. Актуализированная редакция СНиП 2.07.01-89*;
- Генерального плана городского округа Саранск, утвержденного решением Совета депутатов г.о.Саранск от 23.04.2014 г. № 333 (с изменениями, внесенными решениями Совета депутатов городского округа Саранск от 22 мая 2020 года № 288);
- Местных нормативов градостроительного проектирования, утвержденных решением Совета депутатов г.о. Саранск от 22.03.2019 г. №223;

					24-09/26-1	Лист
Изм.	Кол.уч	№ докум.	Подпись	Дата		

- Правил землепользования и застройки г.о. Саранск, (от 06.05.2016 г. № 516 с изменениями).

1.2. Краткая характеристика территории в границах проекта планировки, зоны с особыми условиями использования

Проектируемая территория расположена по адресу: Республика Мордовия, г.о. Саранск, с. Макаровка, ул. Зеленая, д.66.

Площадь территории в границах проекта межевания составляет 0,11 га.

В границах проектируемой территории в качестве зон с особыми условиями использования выделены охранные зоны существующих инженерных коммуникаций, зона приаэродромной территории, зона подтопления водами весеннего половодья р. Тавла, границы которых показаны на чертеже «Чертеж границ зон с особыми условиями использования территории».

Расчет ширины охранных зон инженерных коммуникаций производился в соответствии с СП 42.13330.2016. Свод правил. Градостроительство. Планировка и застройка городских и сельских поселений. Актуализированная редакция СНиП 2.07.01-89*.

В отношении исследуемой территории характерны следующие географические условия.

Климат умеренно-континентальный. Для него характерно сравнительно теплое лето и умеренно морозная зима с устойчивым снежным покровом.

Территория находится под преимущественным воздействием атлантических воздушных масс умеренных широт. Частое прохождение циклонов с запада и юго-запада обуславливает нормальное увлажнение территории в течение года. Средняя годовая температура воздуха составляет + 3,9°С (СП 131.13330.2012). Наиболее тёплым месяцем является июль (средняя температура +19,2°С), наиболее холодным – январь (-12,3°С). Максимальная температура воздуха наблюдается в июне-августе и в отдельные годы достигает +39°С. Самые низкие температуры наблюдаются в декабре-январе, абсолютный минимум составляет -

					24-09/26-1	Лист
Изм.	Кол.уч	№ докум.	Подпись	Дата		

44°C. Средняя месячная температура воздуха (СП 131.13330.2012) по метеорологическому посту в г. Саранск приведены в таблице 1.2.1.

Таблица 1.2.1

Мес.	I	II	III	IV	V	VI	VII	VIII	IX	X	XI	XII	год
t,°C	-12,3	-11,7	-5,9	4,8	13,1	17,3	19,2	17,7	11,6	4,1	4,1	-8,7	3,9

Сумма среднемесячных отрицательных температур за зиму $Mt = 41,6$ ($\sqrt{Mt} = 6,45$).

Среднегодовое количество осадков составляет – 487 мм. Боле 60 % осадков выпадает в теплый период года (с апреля по октябрь). В отдельные годы количество осадков резко отклоняется от средних многолетних величин. Преобладают осадки в жидком виде. Дожди наблюдались в течение всего года. Наибольшее количество осадков выпадает в летние месяцы. Максимальное количество осадков приходится на июль, а минимальное на март и февраль. Устойчивый снежный покров устанавливается в третьей декаде ноября и удерживается в среднем 150 – 160 дней. Средняя высота снежного покрова к началу марта достигает 25 – 35 см на полях и 40 – 60 см в лесах. Во второй половине марта он, как правило, разрушается. В среднем сход снежного покрова отмечается в первой декаде апреля. Преобладающим направлением ветра в холодное время года является юго-западное, а в тёплое – западное.

Весной характер погоды зависит от типа и интенсивности атмосферной циркуляции. Весной происходит перенос теплых и влажных воздушных масс с запада из районов Атлантики. Но возможны резкие возвраты холодов при вторжениях и заторах арктического воздуха в тылы быстро движущихся циклонов.

Летом циклоническая деятельность ослабевает. Преобладающими барическими образованиями являются малоподвижные циклоны и антициклоны. Прохождение циклонов с запада сопровождается дождливой погодой и похолоданием. Для летнего сезона характерны кратковременные ливневые дожди и грозы, нередко сопровождающиеся шквалами. В летний период испаряемость примерно в два раза превышает количество осадков. Неблагоприятными

явлениями лета являются суховеи, которые обычно сопровождаются засухами. Повторяемость средних и сильных засух составляет 20 – 30 %.

Абсолютная влажность воздуха составляет в среднем в год 7,2 мб, относительная влажность 75 %.

Наибольшая скорость ветра в данном районе наблюдается зимой и в начале весны (свыше 15 м/с), наименьшая - летом (0 - 5 м/с). В течение большей части года преобладают западные (с апреля по сентябрь) и юго-западные ветры. Максимальная скорость ветра 4 % обеспеченности составляет 24 м/с, 50 % обеспеченности - 17 м/с. Осенью преобладает западный перенос воздушных масс. Циклоны быстро смещаются с запада на восток. Погода обычно бывает прохладной и дождливой.

Изучаемая территория расположена во II ветровом районе, III снеговом районе и III гололедном районе (СП 20.13330.2011). Нормативное значение ветрового давления составляет 0,30 кПа (таблица 11.1 п.11.1 СП 20.13330.2011), веса снегового покрова – 1,80 кПа (таблица 10.1 п.10 СП 20.13330.2011). Толщина стенки гололеда – 10 мм (таблица 12.1 п.12 СП 20.13330.2011). Температура воздуха наиболее холодной пятидневки составляет -36 °С с обеспеченностью 0,98 и -34 °С с обеспеченностью 0,92 (таблица 3.1 СП 131.13330.2012).

Глубина залегания грунтовых и местами слабонапорных подземных вод от 2-10 до 30-40 м. Подземные воды обладают углекислой и сульфатной агрессивностью на отдельных участках.

1.3. Анализ существующего положения

Проектируемая территория находится в квартале, ограниченном ул. Зеленая, ул. Нагорная, ул. Луговая с. Макаровка и Восточным обходом г. Саранска.

Категория земель – земли населенных пунктов.

Площадь территории в границах проекта межевания составляет 0,11 га.

Территория межевания расположена в границах кадастрового квартала 13:23:1202002.

					24-09/26-1	Лист
Изм.	Кол.уч	№ докум.	Подпись	Дата		

В соответствии с утвержденными правилами землепользования и застройки, проектируемая территория расположена в следующей территориальной зоне: Ж4.2 (Зона застройки индивидуальными жилыми домами усадебного типа).

В границах проектируемой территории отсутствуют зоны залегания полезных ископаемых, а также охраняемые объекты культурного наследия.

Проектом не предусмотрено определение местоположения границ образуемых и (или) изменяемых лесных участков, т.к. данные участки отсутствуют на рассматриваемой территории.

Ведомости координат границ проектируемой территории приведены в графической части проекта межевания, на листе ПМ-3.

Таблица 1.3.1. Характеристика земельных участков, зарегистрированных в едином государственном кадастре недвижимости, расположенных в границах проектируемой территории

№ п/п	Кадастровый номер	Почтовый адрес (адрес ориентира)	Разрешенное использование	Площадь, кв.м.	Вид права	Правообладатель
1	13:23:1202002:2134	Республика Мордовия, г. Саранск, с. Макаровка, ул. Зеленая	Для ведения личного подсобного хозяйства	543	Собственность	Токарев Е.В.
2	13:23:1202002:2135			957		
3	13:23:1202002:816			1745		
4	13:23:1202002:482	Респ. Мордовия, г.о. Саранск, с. Макаровка, ул. Зеленая, дом 68	1500	Физическое лицо		
5	13:23:1202002:477	Республика Мордовия, г.о. Саранск, с. Макаровка, ул. Зеленая, д. 64	1525			

Доступ к образуемому земельному участку, также как и к исходному на данный момент осуществляется через территорию землевладения д.66 по ул. Зеленая с ул. Зеленая (кадастровый номер земельного участка 13:23:1202002:2135), также участок имеет доступ с земель неразграниченной государственной или муниципальной собственности.

1.4. Проектное предложение по использованию территории

Категория земель – земли населенных пунктов.

Проектом межевания на проектируемой территории определен вид разрешенного использования (далее ВРИ) земельных участков. В границах территории подготовки проекта отсутствуют объекты федерального значения.

В проекте межевания территории отображены границы существующих землепользований, определены площади, границы земельных участков.

Проектом предусмотрено образование земельного участка :ЗУ1 (площадью 992 кв.м.) участок образуется путем перераспределения земельного участка с кадастровым номером 13:23:1202002:2134 и земель неразграниченной государственной или муниципальной собственности, проектируемый вид разрешенного использования - «Для ведения личного подсобного хозяйства».

Перераспределение выполняется на основании п.3 ч.1 ст.39.28 ЗК РФ - перераспределение земельных участков, находящихся в государственной или муниципальной собственности, и земельных участков, находящихся в собственности граждан и предназначенных для ведения личного подсобного хозяйства, при условии, что площадь земельных участков, находящихся в собственности граждан, увеличивается в результате этого перераспределения не более чем до установленных предельных максимальных размеров земельных участков.

Таблица 1.4.1. Перечень и сведения о площади образуемых земельных участков а так же их вид разрешенного использования

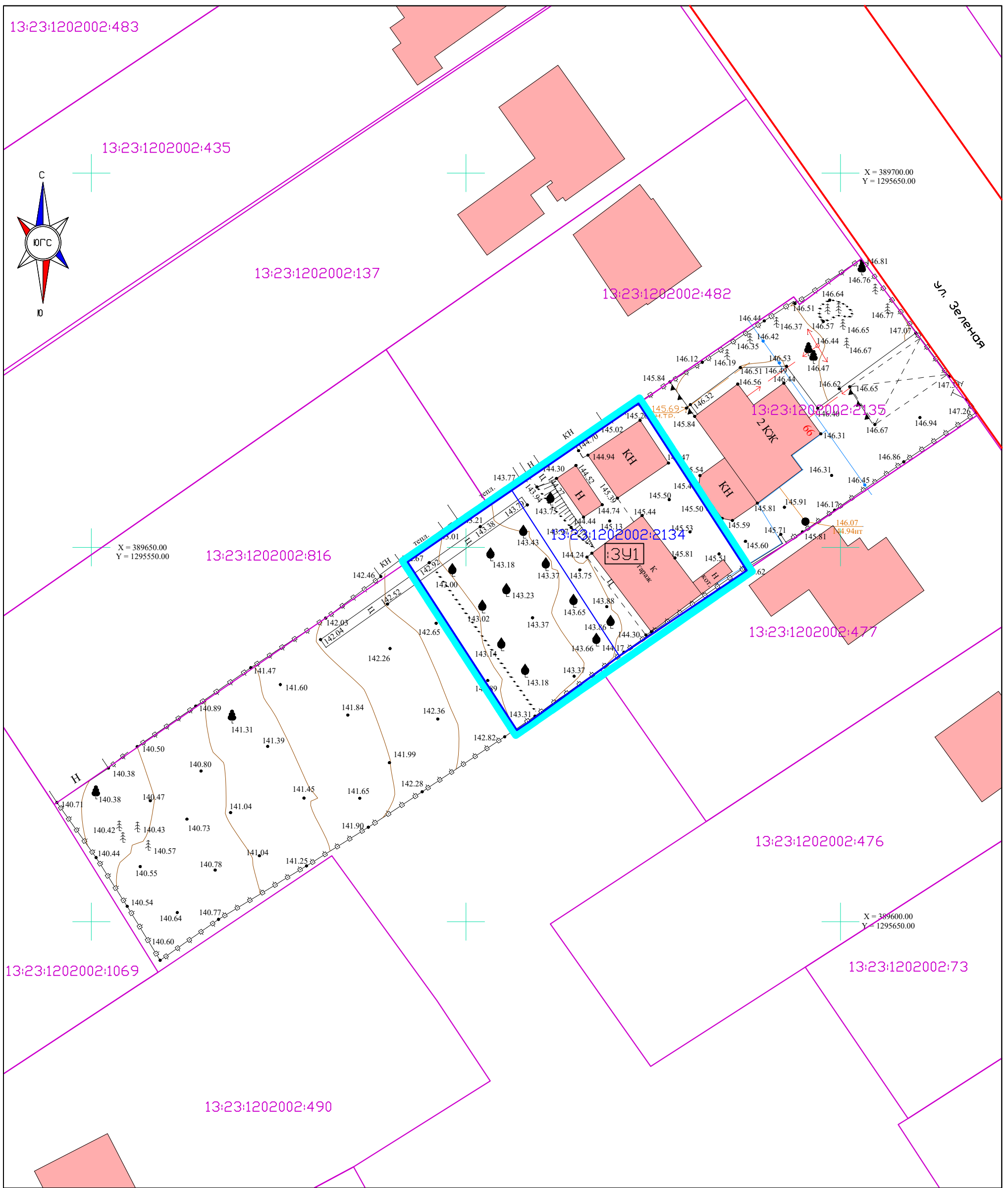
Условный номер образуемого земельного участка	Вид разрешенного использования образуемого земельного участка	Площадь образуемого земельного участка, м ²	Способ образования	Кадастровый номер изменяемого земельного участка	Площадь изменяемого земельного участка, м ²
:ЗУ1	«Для ведения личного подсобного хозяйства»	992	Перераспределение	13:23:1202002:2134	543

					24-09/26-1	Лист
Изм.	Кол.уч	№ докум.	Подпись	Дата		

1.4.2. Техничко-экономические показатели проекта межевания территории

№п/п	Наименование показателей	Единица измерения	По проекту
1	2	3	4
1	Площадь проектируемой территории – всего	га	0,11
2	Территории, подлежащие межеванию	га	0,10
3	Территории, не подлежащие межеванию	га	0,01

					24-09/26-1	Лист
Изм.	Кол.уч	№ докум.	Подпись	Дата		

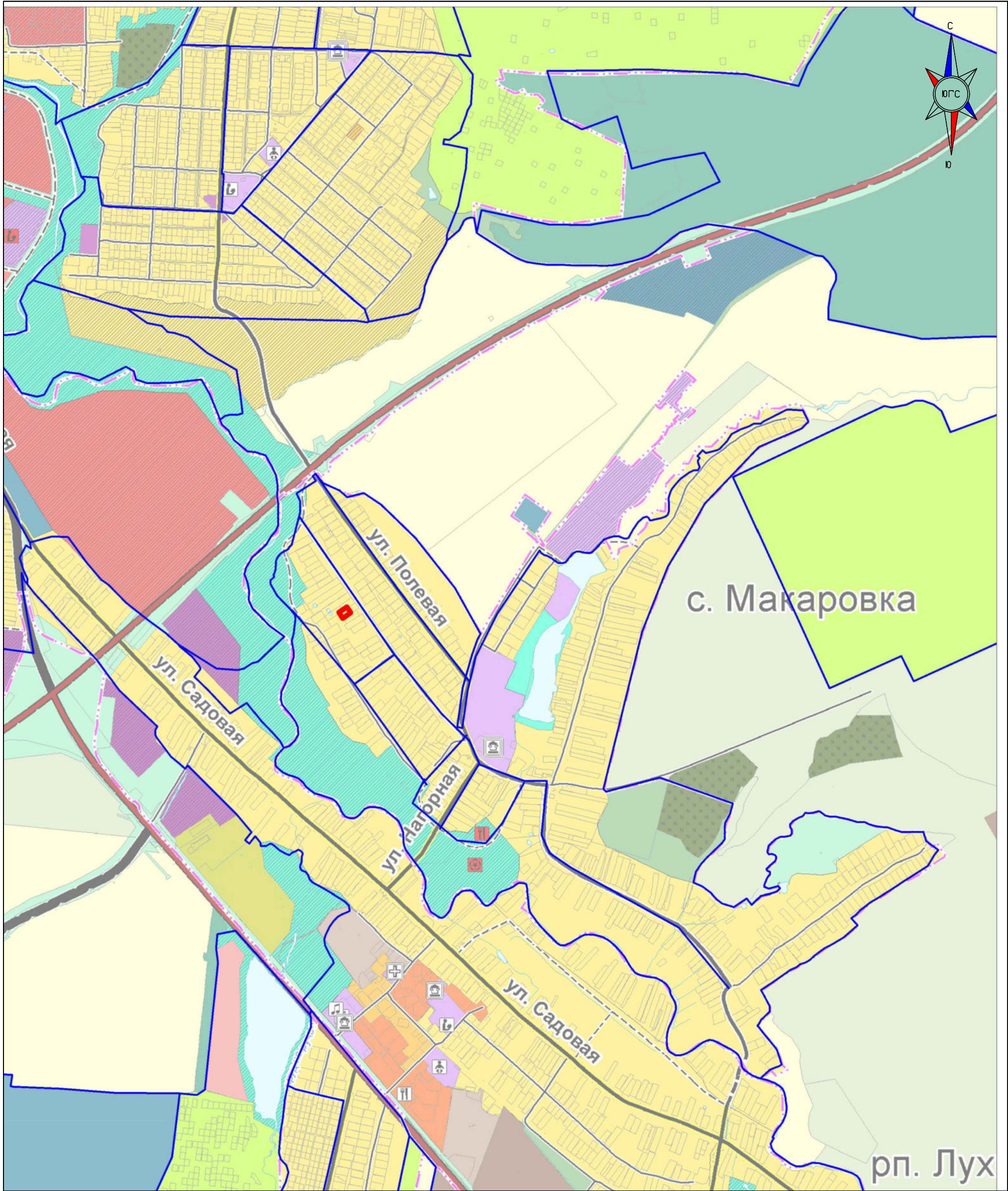


Согласовано	
Взам. инб. №	
Подпись и дата	
Инб. № подл.	

- Условные обозначения
- Границы разработки проекта межевания территории
 - Существующие объекты кап. строительства
 - Красные линии (сущест.)
 - Граница элемента планировочной структуры * совмещены с линиями отступа
 - Границы земельных участков, учтенных в ЕГРН (кадастровый квартал 13:23:1202002)
 - Граница образуемого земельного участка
 - Граница исходного земельного участка

Условный номер образуемого земельного участка	Вид разрешенного использования образуемого земельного участка	Площадь образуемого земельного участка, кв.м	Способ образования	Кадастровый номер земельного участка	Площадь земельного участка, кв.м
:3У1	Для ведения личного подсобного хозяйства	992	Перераспределение	13:23:1202002:2134	543

					24-09/26-1		
					Документация по внесению изменений в документацию по планировке территории села Макаровка городского округа Саранск в части изменения планировки территории (проект межевания территории) земельного участка, расположенного в районе улицы Зеленой села Макаровка городского округа Саранск		
Изм.	Кол.уч.	Лист	№ док.	Подпись	Дата		
Директор				Будаев Е.И.		Основная часть проекта межевания территории	стадия ПМ-1
ГИП				Будаев Е.И.			
Исполнил				Будаев Е.И.		Чертеж межевания территории М 1:500	
						ООО "Геогарант"	



с. Макаровка

рп. Лух

Составлено	
Взам. инв. №	
Подпись и дата	
Инв. № подл.	

Условные обозначения

- Границы разработки проекта планировки территории
- Границы элемента планировочной структуры

					24-09/26-1				
					Документация по внесению изменений в документацию по планировке территории села Макаровка городского округа Саранск в части изменения планировки территории (проект межевания территории) земельного участка, расположенного в районе улицы Зеленой села Макаровка городского округа Саранск				
Изм.	Кол.уч.	Лист	№ док.	Подпись	Дата	Материалы по обоснованию проекта межевания территории	стадия	лист	листов
Директор				Будаев Е.И.			ПМ-2	1	1
ГИП				Будаев Е.И.					
Исполнил				Будаев Е.И.		Схема расположения элементов планировочной структуры М 1:15000	ООО "Геогарант"		

13:23:1202002:483

13:23:1202002:435

13:23:1202002:137

13:23:1202002:482

13:23:1202002:816

13:23:1202002:2134

13:23:1202002:477

13:23:1202002:476

13:23:1202002:1069

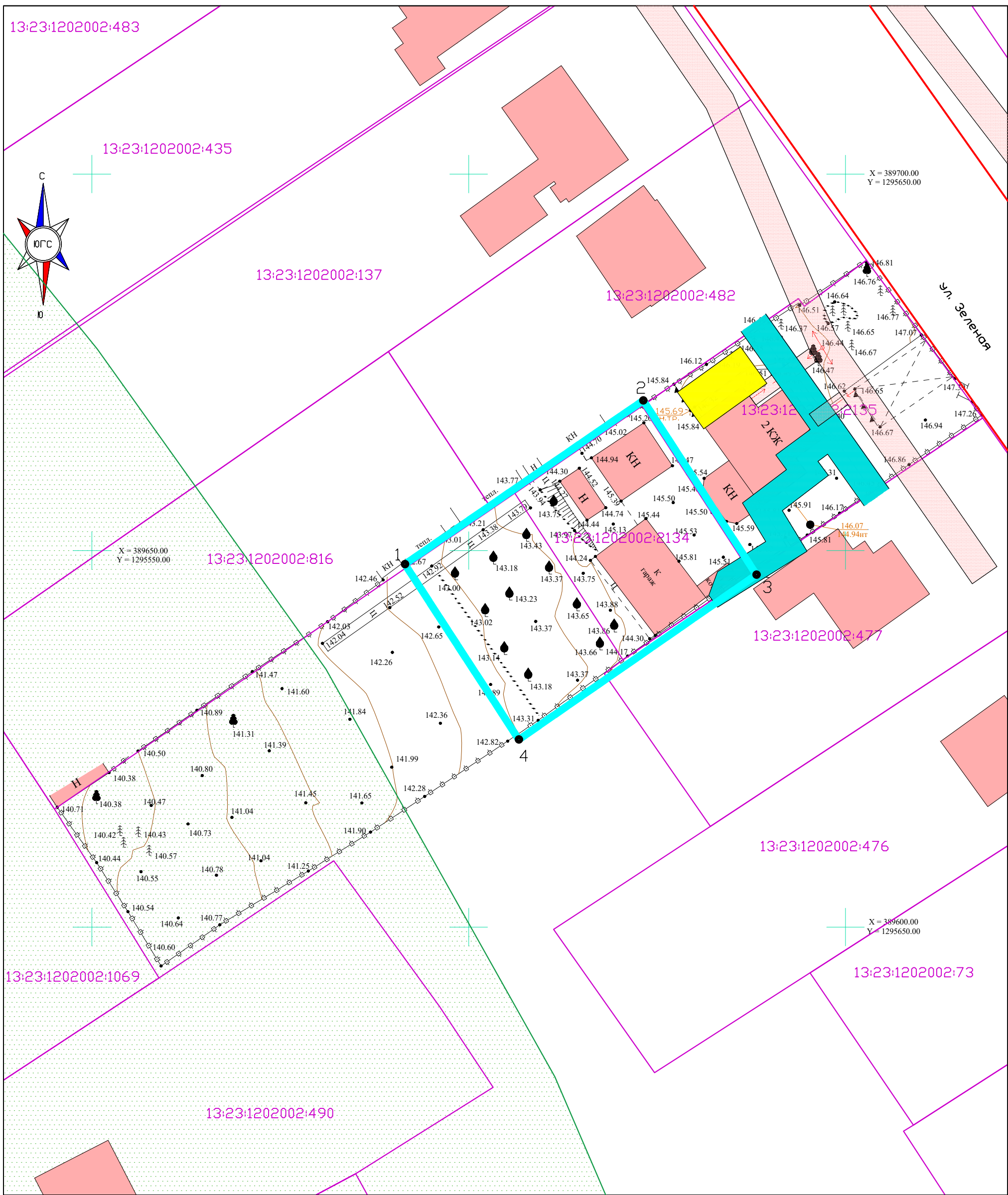
13:23:1202002:73

13:23:1202002:490

X = 389600.00
Y = 1295650.00

X = 389650.00
Y = 1295550.00

X = 389700.00
Y = 1295650.00



Ведомость координат границ проектируемой территории (площадь 1062 кв.м.)

№	X	Y
1	389648.19	129559154
2	389669.92	1295623.17
3	389646.79	1295638.19
4	389624.90	1295606.65

Условные обозначения

- Границы разработки проекта межевания территории
- 1. Номера поворотных точек границы территории разработки
- Существующие объекты кап. строительства
- Красные линии (сущест.)
- Граница элемента планировочной структуры * совмещены с линиями отступа
- Границы земельных участков, учтенных в ЕГРН (кадастровый квартал 13:23:1202002)
- Охранная зона ЛЭП (сущест.)
- Охранная зона газопровода (сущест.)
- Охранная зона канализации (сущест.)
- Зона подтопления

Примечание: Вся проектируемая территория попадает в зону приаэрадромной территории

Изм.	Кол.уч.	Лист	№ док.	Подпись	Дата
	Директор	Будаев Е.И.			
	ГИП	Будаев Е.И.			
	Исполнил	Будаев Е.И.			

24-09/26-1

Документация по внесению изменений в документацию по планировке территории села Макаровка городского округа Саранск в части изменения планировки территории (проект межевания территории) земельного участка, расположенного в районе улицы Зеленой села Макаровка городского округа Саранск

Материалы по обоснованию проекта межевания территории

стадия	лист	листов
ПМ-3	1	1

Чертеж границ существующих земельных участков. Чертеж местоположения существующих объектов капитального строительства. Чертеж границ зон с особыми условиями использования территории. М 1500

ООО "Геогарант"

Выписка из Единого государственного реестра недвижимости об основных характеристиках и зарегистрированных правах на объект недвижимости

Сведения об основных характеристиках объекта недвижимости

В Единый государственный реестр недвижимости внесены следующие сведения:

Раздел 1 Лист 1

Земельный участок			
вид объекта недвижимости			
Лист № 1 раздела 1	Всего листов раздела 1: 1	Всего разделов: 3	Всего листов выписки: 4
28.12.2023г.			
Кадастровый номер:	13:23:1202002:2134		
Номер кадастрового квартала:	13:23:1202002		
Дата присвоения кадастрового номера:	28.12.2023		
Ранее присвоенный государственный учетный номер:	данные отсутствуют		
Местоположение:	Республика Мордовия, г. Саранск, с. Макаровка, ул. Зеленая		
Площадь, м2:	543 +/- 8		
Кадастровая стоимость, руб:	не определена		
Кадастровые номера расположенных в пределах земельного участка объектов недвижимости:	данные отсутствуют		
Категория земель:	Земли населенных пунктов		
Виды разрешенного использования:	Для ведения личного подсобного хозяйства		
Статус записи об объекте недвижимости:	Сведения об объекте недвижимости имеют статус "актуальные"		
Особые отметки:	данные отсутствуют		
Получатель выписки:	Будаева Ксения Федоровна (представитель правообладателя), Правообладатель: от имени заявителя Токарева Евгения Вячеславовича		

полное наименование должности		ДОКУМЕНТ ПОДПИСАН ЭЛЕКТРОННОЙ ПОДПИСЬЮ	инициалы, фамилия
-------------------------------	---	---	-------------------

Сертификат: 00ВВ056В7401СВ38D2В3576ACDC8425108
Владелец: ФЕДЕРАЛЬНАЯ СЛУЖБА ГОСУДАРСТВЕННОЙ
РЕГИСТРАЦИИ, КАДАСТРА И КАРТОГРАФИИ
Действителен: с 27.06.2023 по 19.09.2024

Выписка из Единого государственного реестра недвижимости об основных характеристиках и зарегистрированных правах на объект недвижимости

Сведения о зарегистрированных правах


Земельный участок			
вид объекта недвижимости			
Лист № 1 раздела 2	Всего листов раздела 2: 2	Всего разделов: 3	Всего листов выписки: 4
28.12.2023г.			
Кадастровый номер:		13:23:1202002:2134	

1	Правообладатель (правообладатели):	1.1	Токарев Евгений Вячеславович, 21.06.1969, гор. Саранск, Российская Федерация, СНИЛС 012-696-155 44 Паспорт гражданина российской Федерации серия 4514 №649536, выдан 25.06.2014, Отделом УФМС России по гор. Москве по району Кунцево saranckaya@yandex.ru
	Сведения о возможности предоставления третьим лицам персональных данных физического лица:	1.1.1	данные отсутствуют
2	Вид, номер, дата и время государственной регистрации права:	2.1	Собственность 13:23:1202002:2134-13/065/2023-1 28.12.2023 16:55:25
3	Документы-основания	3.1	Свидетельство о праве собственности на землю, № 2035, выдан 14.12.1993, Исполкомом Луховского поселкового Совета народных депутатов
4	Ограничение прав и обременение объекта недвижимости:	не зарегистрировано	
5	Заявленные в судебном порядке права требования:	данные отсутствуют	
6	Сведения о возражении в отношении зарегистрированного права:	данные отсутствуют	
7	Сведения о возможности предоставления третьим лицам персональных данных физического лица	данные отсутствуют	
8	Сведения о наличии решения об изъятии объекта недвижимости для государственных и муниципальных нужд:	данные отсутствуют	
9	Сведения о невозможности государственной регистрации без личного участия правообладателя или его законного представителя:	данные отсутствуют	
10	Правопритязания и сведения о наличии поступивших, но не рассмотренных заявлений о проведении государственной регистрации права (перехода, прекращения права), ограничения права или обременения объекта недвижимости, сделки в отношении объекта недвижимости:	отсутствуют	

полное наименование должности	 ДОКУМЕНТ ПОДПИСАН ЭЛЕКТРОННОЙ ПОДПИСЬЮ	инициалы, фамилия
-------------------------------	--	-------------------

Сертификат: 00ВВ056В7401СВ38Д2В3576АСDC8425108
Владелец: ФЕДЕРАЛЬНАЯ СЛУЖБА ГОСУДАРСТВЕННОЙ
РЕГИСТРАЦИИ, КАДАСТРА И КАРТОГРАФИИ
Действителен: с 27.06.2023 по 19.09.2024

Земельный участок			
вид объекта недвижимости			
Лист № 2 раздела 2	Всего листов раздела 2: 2	Всего разделов: 3	Всего листов выписки: 4
28.12.2023г.			
Кадастровый номер:		13:23:1202002:2134	
11	Сведения о невозможности государственной регистрации перехода, прекращения, ограничения права на земельный участок из земель сельскохозяйственного назначения:	данные отсутствуют	

полное наименование должности		инициалы, фамилия
	ДОКУМЕНТ ПОДПИСАН ЭЛЕКТРОННОЙ ПОДПИСЬЮ	
Сертификат: 00ВВ056В7401СВ38D2В3576АСDC8425108 Владелец: ФЕДЕРАЛЬНАЯ СЛУЖБА ГОСУДАРСТВЕННОЙ РЕГИСТРАЦИИ, КАДАСТРА И КАРТОГРАФИИ Действителен: с 27.06.2023 по 19.09.2024		

Выписка из Единого государственного реестра недвижимости об основных характеристиках и зарегистрированных правах на объект недвижимости

Описание местоположения земельного участка

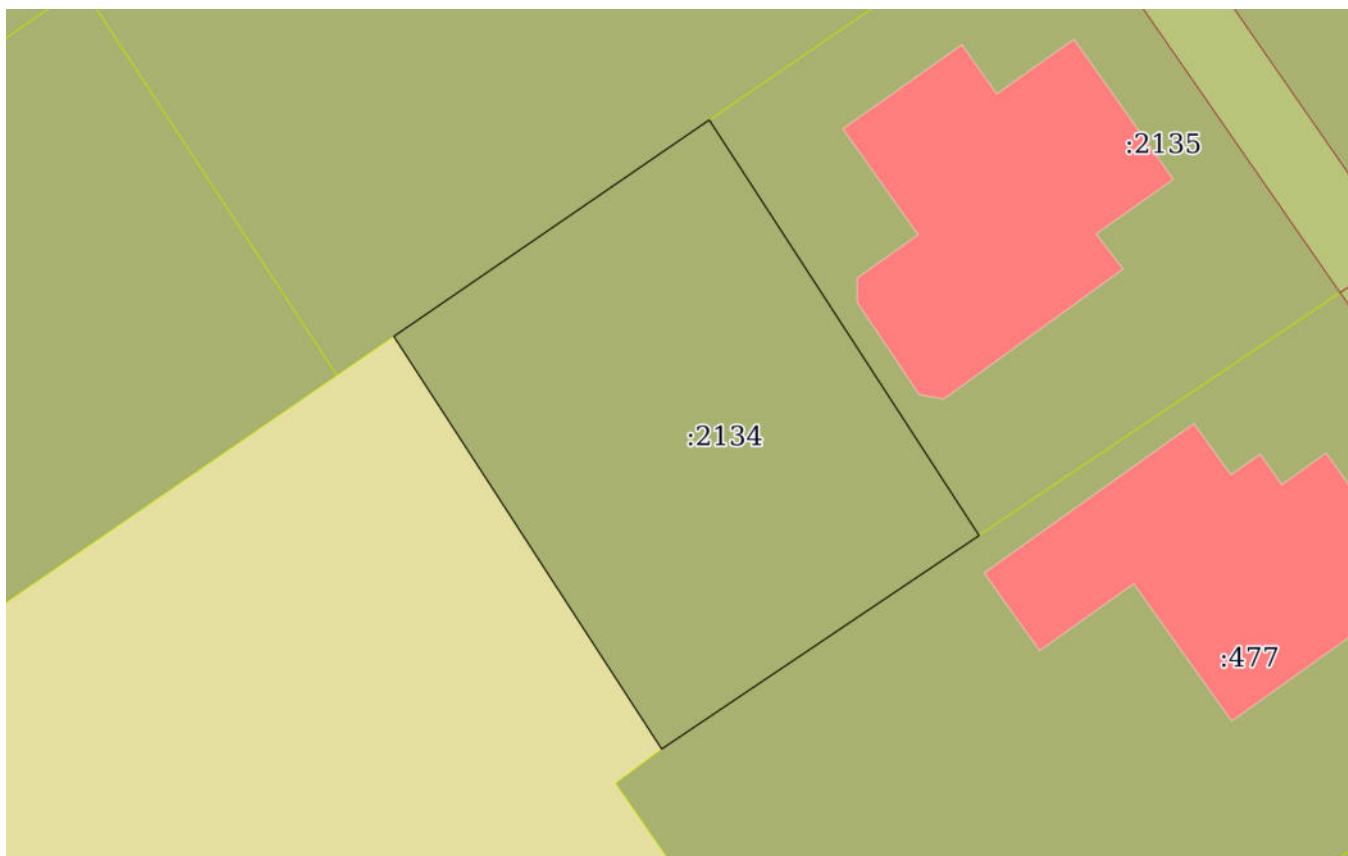
Земельный участок			
вид объекта недвижимости			

Лист № 1 раздела 3	Всего листов раздела 3: 1	Всего разделов: 3	Всего листов выписки: 4
--------------------	---------------------------	-------------------	-------------------------

28.12.2023г.

Кадастровый номер: 13:23:1202002:2134

План (чертеж, схема) земельного участка



Масштаб 1:400 Условные обозначения:

полное наименование должности	 ДОКУМЕНТ ПОДПИСАН ЭЛЕКТРОННОЙ ПОДПИСЬЮ	инициалы, фамилия
-------------------------------	--	-------------------

Сертификат: 00ВВ056В7401СВ38D2В3576АСDС8425108
 Владелец: ФЕДЕРАЛЬНАЯ СЛУЖБА ГОСУДАРСТВЕННОЙ
 РЕГИСТРАЦИИ, КАДАСТРА И КАРТОГРАФИИ
 Действителен: с 27.06.2023 по 19.09.2024

ПОСТАНОВЛЕНИЕ
АДМИНИСТРАЦИИ городского округа САРАНСК
от 11 октября 2024 г. № 1639

О подготовке документации по внесению изменений в документацию по планировке территории села Макаровка городского округа Саранск в части изменения планировки территории (проект межевания территории) земельного участка, расположенного в районе улицы Зеленой села Макаровка городского округа Саранск

Принимая во внимание заявление Токарева Евгения Вячеславовича от 23 сентября 2024 года (вх. № 3778/5-57 от 23 сентября 2024 года), в соответствии со статьями 42, 43, 45, 46 Градостроительного кодекса Российской Федерации, постановлением Администрации городского округа Саранск от 26 апреля 2022 года № 628 «Об утверждении документации по планировке территории (проект планировки территории, проект межевания территории) села Макаровка городского округа Саранск, включая выполнение топографической съемки» (с изменениями), иными прилагаемыми документами Администрация городского округа Саранск постановляет:

1. Разрешить Токареву Евгению Вячеславовичу подготовку документации по внесению изменений в документацию по планировке территории села Макаровка городского округа Саранск в части изменения планировки территории (проект межевания территории) земельного участка, расположенного в районе улицы Зеленой села Макаровка городского округа Саранск.

2. Утвердить задание на подготовку документации по внесению изменений в документацию по планировке территории села Макаровка городского округа Саранск в части изменения планировки территории (проект межевания территории) земельного участка, расположенного в районе улицы Зеленой села Макаровка городского округа Саранск, согласно приложению к настоящему постановлению.

3. Токареву Евгению Вячеславовичу согласовать разработанную документацию в Департаменте перспективного развития Администрации городского округа Саранск до момента вынесения проекта на публичные слушания.

4. Контроль за исполнением настоящего постановления возложить на Заместителя Главы городского округа Саранск – Директора Департамента перспективного развития Администрации городского округа Саранск.

5. Настоящее постановление вступает в силу после его официального опубликования.

**Временно исполняющий полномочия
Главы городского округа Саранск**

В.В. Быков

Приложение
к постановлению Администрации
городского округа Саранск
от 11 октября 2024 г. № 1639

**ЗАДАНИЕ НА ПОДГОТОВКУ ДОКУМЕНТАЦИИ ПО ПЛАНИРОВКЕ ТЕРРИТОРИИ
(ПРОЕКТ МЕЖЕВАНИЯ ТЕРРИТОРИИ)**

№ п/п	Перечень основных указаний и требований	Изложение указаний
1.	Вид документации	Подготовка документации по внесению изменений в документацию по планировке территории села Макаровка городского округа Саранск в части изменения планировки территории (проект межевания территории) земельного участка, расположенного в районе улицы Зеленой села Макаровка городского округа Саранск.
2.	Заказчик документации	Токарев Евгений Вячеславович
3.	Основание для разработки документации	Заявление Токарева Евгения Вячеславовича от 23 сентября 2024 года (вх. № 3778/5-57 от 23 сентября 2024 года), постановлением Администрации городского округа Саранск от 26 апреля 2022

		года № 628 «Об утверждении документации по планировке территории (проект планировки территории, проект межевания территории) села Макаровка городского округа Саранск, включая выполнение топографической съемки» (с изменениями).
4.	Объект градостроительного планирования или застройки территории, его основные характеристики	Территория земельного участка, расположенного в районе улицы Зеленой села Макаровка городского округа Саранск.
5.	Основные требования к составу, содержанию и форме представляемых материалов по этапам разработки документации	<p>Подготовка документации по внесению изменений в документацию по планировке территории села Макаровка городского округа Саранск в части изменения планировки территории (проект межевания территории) земельного участка, расположенного в районе улицы Зеленой села Макаровка городского округа Саранск.</p> <p>Проект планировки территории должен быть выполнен в масштабе 1:1000 (при необходимости масштаб может быть изменен по согласованию с Департаментом перспективного развития Администрации городского округа Саранск) и удовлетворять требованиям ст. ст. 42, 43 Градостроительного кодекса РФ (с изменениями), местных нормативов градостроительного проектирования, утвержденных решением Совета депутатов г.о. Саранск от 22 марта 2019 года № 223, с учетом Генерального плана городского округа Саранск, утвержденного решением Совета депутатов городского округа Саранск от 23 апреля 2014 года № 333 (с изменениями), а также Правил землепользования и застройки городского округа Саранск, утвержденных решением Совета депутатов городского округа Саранск от 6 мая 2016 года № 516 (с изменениями), документации по планировке территории (проект планировки территории, проект межевания территории) села Макаровка городского округа Саранск, включая выполнение топографической съемки, утвержденной постановлением Администрации городского округа Саранск от 26 апреля 2022 года № 628(с изменениями).</p> <p>Подготовка проекта межевания территории осуществляется применительно к территории, расположенной в границах одного или нескольких смежных элементов планировочной структуры, границах определенной правилами землепользования и застройки территориальной зоны и (или) границах установленной схемой территориального планирования муниципального района, генеральным планом поселения, городского округа функциональной зоны.</p> <p>Подготовка проекта межевания территории осуществляется для:</p> <ol style="list-style-type: none"> 1) определения местоположения границ образуемых и изменяемых земельных участков; 2) установления, изменения, отмены красных линий для застроенных территорий, в границах которых не планируется размещение новых объектов капитального строительства, а также для установления, изменения, отмены красных линий в связи с образованием и (или) изменением земельного участка, расположенного в границах территории, применительно к которой не предусматривается осуществление деятельности по комплексному и устойчивому развитию территории, при условии, что такие установление, изменение, отмена влекут за собой исключительно изменение границ территории общего пользования. <p>Проект межевания территории состоит из основной части, которая подлежит утверждению, и материалов по обоснованию этого проекта. Основная часть проекта межевания территории включает в себя текстовую часть и чертежи межевания территории. Текстовая часть проекта межевания территории включает в себя:</p> <ol style="list-style-type: none"> 1) перечень и сведения о площади образуемых земельных участков, в том числе возможные способы их образования; 2) перечень и сведения о площади образуемых земельных участков, которые будут отнесены к территориям общего пользования или имуществу общего пользования, в том числе в

		<p>отношении которых предполагаются резервирование и (или) изъятие для государственных или муниципальных нужд;</p> <p>3) вид разрешенного использования образуемых земельных участков в соответствии с проектом планировки территории;</p> <p>4) целевое назначение лесов, вид (виды) разрешенного использования лесного участка, количественные и качественные характеристики лесного участка, сведения о нахождении лесного участка в границах особо защитных участков лесов (в случае, если подготовка проекта межевания территории осуществляется в целях определения местоположения границ образуемых и (или) изменяемых лесных участков);</p> <p>5) сведения о границах территории, в отношении которой утвержден проект межевания, содержащие перечень координат характерных точек этих границ в системе координат, используемой для ведения Единого государственного реестра недвижимости. Координаты характерных точек границ территории, в отношении которой утвержден проект межевания, определяются в соответствии с требованиями к точности определения координат характерных точек границ, установленных в соответствии с Градостроительным Кодексом для территориальных зон.</p> <p>На чертежах межевания территории отображаются:</p> <ol style="list-style-type: none"> 1) границы планируемых (в случае, если подготовка проекта межевания территории осуществляется в составе проекта планировки территории) и существующих элементов планировочной структуры; 2) красные линии, утвержденные в составе проекта планировки территории, или красные линии, утверждаемые, изменяемые проектом межевания территории; 3) линии отступа от красных линий в целях определения мест допустимого размещения зданий, строений, сооружений; 4) границы образуемых и (или) изменяемых земельных участков, условные номера образуемых земельных участков, в том числе в отношении которых предполагаются их резервирование и (или) изъятие для государственных или муниципальных нужд; 5) границы публичных сервитутов. <p>При подготовке проекта межевания территории в целях определения местоположения границ образуемых и (или) изменяемых лесных участков их местоположение, границы и площадь определяются с учетом границ и площади лесных кварталов и (или) лесотаксационных выделов, частей лесотаксационных выделов.</p> <p>Материалы по обоснованию проекта межевания территории включают в себя чертежи, на которых отображаются:</p> <ol style="list-style-type: none"> 1) границы существующих земельных участков; 2) границы зон с особыми условиями использования территорий; 3) местоположение существующих объектов капитального строительства; 4) границы особо охраняемых природных территорий; 5) границы территорий объектов культурного наследия; 6) границы лесничеств, лесопарков, участковых лесничеств, лесных кварталов, лесотаксационных выделов или частей лесотаксационных выделов. <p>Подготовка проектов межевания территории осуществляется с учетом материалов и результатов инженерных изысканий в случаях, если выполнение таких инженерных изысканий для подготовки документации по планировке территории требуется в соответствии с Градостроительным Кодексом. В целях подготовки проекта межевания территории допускается использование материалов и результатов инженерных изысканий, полученных для подготовки проекта планировки данной территории, в течение не более чем пяти лет со дня их выполнения.</p> <p>При подготовке проекта межевания территории определение местоположения границ образуемых и (или) изменяемых земельных участков осуществляется в соответствии с градостроительными регламентами и нормами отвода земельных участков для конкретных видов деятельности, иными</p>
--	--	--

		<p>требованиями к образуемым и (или) изменяемым земельным участкам, установленными федеральными законами и законами субъектов Российской Федерации, техническими регламентами, сводами правил.</p> <p>В случае, если разработка проекта межевания территории осуществляется применительно к территории, в границах которой предусматривается образование земельных участков на основании утвержденной схемы расположения земельного участка или земельных участков на кадастровом плане территории, срок действия которой не истек, местоположение границ земельных участков в таком проекте межевания территории должно соответствовать местоположению границ земельных участков, образование которых предусмотрено данной схемой.</p> <p>В проекте межевания территории, подготовленном применительно к территории исторического поселения, учитываются элементы планировочной структуры, обеспечение сохранности которых предусмотрено законодательством об охране объектов культурного наследия (памятников истории и культуры) народов Российской Федерации.</p> <p>В случае подготовки проекта межевания территории, расположенной в границах элемента или элементов планировочной структуры, утвержденных проектом планировки территории, в виде отдельного документа общественные обсуждения или публичные слушания не проводятся, за исключением случая подготовки проекта межевания территории для установления, изменения, отмены красных линий в связи с образованием и (или) изменением земельного участка, расположенного в границах территории, в отношении которой не предусматривается осуществление деятельности по комплексному и устойчивому развитию территории, при условии, что такие установление, изменение красных линий влекут за собой изменение границ территории общего пользования..</p>
6.	Состав, исполнители, сроки и порядок предоставления исходной информации для разработки документации	Сбор необходимых исходных данных (сведения по объектам недвижимости: земельные участки, капитальные строения из ФГБУ «ФКП Росреестра» по Республике Мордовия, в том числе выписки В1,В2,В6) для проекта осуществляется разработчиком документации.
7.	Перечень органов государственной власти Российской Федерации и субъектов Российской Федерации, органов местного самоуправления, согласовывающих данный вид документации	До момента вынесения документации на публичные слушания разработанную документацию по планировке необходимо согласовать в Департаменте перспективного развития Администрации городского округа Саранск. При наличии замечаний, полученных при согласовании в Департаменте перспективного развития Администрации городского округа Саранск разработчику необходимо осуществить внесение изменений (доработку) в разработанную документацию.
8.	Требования согласовывающих организаций к разрабатываемому виду документации	Согласно существующим нормам
9.	Состав и порядок проведения (в случае необходимости) предпроектных научно-исследовательских работ)	При необходимости
10.	Иные требования и условия	Для проведения в дальнейшем процедуры публичных слушаний (в соответствии со ст. 45, 46 ГК) разработчику необходимо обеспечить выступление докладчика на публичных слушаниях и предоставить демонстрационные материалы (формат А1, планшет либо обеспечить демонстрацию проекта в электронном виде). Разработчик обязуется осуществить доработку проекта при наличии замечаний, высказанных на публичных слушаниях (согласно итоговому документу, опубликованному в средствах массовой информации), в течение 14 календарных дней с момента регистрации письма по корректировке проектной документации. По итогам проведения публичных слушаний разработчик предоставляет в Департамент перспективного развития Администрации городского округа Саранск разработанную

		<p>документацию:</p> <ul style="list-style-type: none">- 1 экз.- на бумажном носителе и 1 экз. – на электронном носителе, в том числе:- графическую часть в программе AutoCad-2004, и в форматах JPEG, PDF;- пояснительную записку в форматах Word и PDF. <p>Все графические данные проекта межевания должны быть выполнены в системе СК-13 и обменном формате, необходимом для передачи данных в ФГБУ «ФКП Росреестра» по Республике Мордовия. Сведения о земельных участках, подлежащих образованию в соответствии с утвержденным проектом межевания, а также о границах территории, в отношении которой утвержден проект межевания, должны быть представлены в виде файлов в формате mid/mif.</p> <p>Электронная версия комплекта документации передается на CD-R диске (дисках). Допускается использовать носители формата CD-RW, DVD-R, DWD-RW. На лицевой поверхности диска должна быть нанесена печатным способом маркировка с указанием: наименования проекта, разработчика, даты изготовления. Диск должен быть упакован в пластиковый бокс, на лицевой поверхности которого делается соответствующая маркировка.</p>
--	--	--