ПОСТАНОВЛЕНИЕ

АДМИНИСТРАЦИИ городского округа САРАНСК

от 1 марта 2024 г. № 342

Об утверждении документации по внесению изменений в документацию по планировке территории (проект планировки территории, проект межевания территории), предназначенной для размещения линейного объекта «Строительство автомобильных дорог в п. Пушкино г. о. Саранск»

Принимая во внимание заявление Казенного учреждения городского округа Саранск «Дирекция коммунального хозяйства и благоустройства» от 8 февраля 2024 года (вх. № 134/5-58 от 8 февраля 2024 года), в соответствии с Федеральным законом от 6 октября 2003 года № 131-ФЗ «Об общих принципах организации местного самоуправления в Российской Федерации», статьями 45, 46 Градостроительного кодекса Российской Федерации, постановлением Правительства Российской Федерации от 12 мая 2017 года № 564 «Об утверждении Положения о составе и содержании документации по планировке территории, предусматривающей размещение одного или нескольких линейных объектов», постановлением Правительства Республики Мордовия от 25 июля 2022 года № 525 «Об установлении в 2022 и 2023 годах случаев утверждения проектов генеральных планов, проектов правил землепользования и застройки, проектов межевания территории, внесения изменений в указанные проекты без проведения общественных обсуждений или публичных слушаний» (с изменениями), постановлением Администрации городского округа Саранск от 10 апреля 2023 года № 457 «Об утверждении документации по планировке территории (проект планировки, проект межевания территории) по объекту «Строительство автомобильных дорог в п. Пушкино г. о. Саранск», расположенному в границах п. Пушкино г. о. Саранск», иными прилагаемыми документами Администрация городского округа Саранск **постановляет**:

1. Утвердить документацию по внесению изменений в документацию по планировке территории (проект планировки территории, проект межевания территории), предназначенной для размещения линейного объекта «Строительство автомобильных дорог в п. Пушкино г. о. Саранск», согласно приложению к настоящему постановлению (заказчик – Казенное учреждение городского округа Саранск «Дирекция коммунального хозяйства и благоустройства»).

2. Считать документацию, указанную в пункте 1 настоящего постановления, действующей при полном выполнении требований, предъявляемых действующими на момент реализации документации Генеральным планом городского округа Саранск и Правилами землепользования и застройки городского округа Саранск.

3. Контроль за исполнением настоящего постановления возложить на Заместителя Главы городского округа Саранск – Директора Департамента перспективного развития Администрации городского округа Саранск.

4. Настоящее постановление вступает в силу после его официального опубликования.

Глава городского округа Саранск И. Ю. Асабин

ПРИЛОЖЕНИЕ
к постановлению Администрации
городского округа Саранск
от «1» марта 2024 г. № 342

Состав документации по внесению изменений в документацию по планировке территории (проект планировки территории, проект межевания территории), предназначенной для размещения линейного объекта «Строительство автомобильных дорог в п. Пушкино г. о. Саранск»

№ п/п	Наименование документа
1.	Пояснительная записка
2.	Графическая часть
2.1.	Основная часть проекта планировки территории:
2.1.1.	Чертеж красных линий М 1:1000
2.1.2.	Границы зон планируемого размещения линейных объектов М 1:1000
2.2.	Материалы по обоснованию проекта планировки территории:
2.2.1.	Схема расположения элементов планировочной структуры М 1:3000
2.2.2.	Схема использования территории в период подготовки проекта планировки территории М 1:1000
2.2.3.	Схема организации улично-дорожной сети и движения транспорта М 1:1000
2.2.4.	Схема вертикальной планировки, инженерной подготовки и инженерной защиты территории. Схема конструктивных и планировочных решений М.1:1000
2.2.5.	Схема границ зон с особыми условиями использования территории М 1:1000
2.2.6.	Схема границ территорий, подверженных риску возникновения чрезвычайных ситуаций природного и техногенного характера М 1:1000
2.3.	Основная часть проекта межевания территории:
2.3.1.	Чертеж межевания территории I этап М 1:1000
2.3.2.	Чертеж межевания территории II этап М 1:1000
2.4.	Материалы по обоснованию проекта межевания территории:
2.4.1.	Границы субъектов РФ, муниципальных образований, населенных пунктов, в которых расположена территория, применительно к которой подготавливается проект межевания
2.4.2.	Границы существующих земельных участков М 1:1000
2.4.3.	Границы зон с особыми условиями использования территорий М 1:1000

2.4.4.	Местоположение существующих объектов капитального строительства М 1:1000

Полный текст опубликован в официальном сетевом издании https://pravo.adm-saransk.ru/

Общество с ограниченной ответственностью «ПК Тракт»

Заказчик: Казенное учреждение городского округа Саранск
«Дирекция коммунального хозяйства и благоустройства»

«Строительство автомобильных дорог
в п. Пушкино г.о. Саранск»

ВНЕСЕНИЕ ИЗМЕНЕНИЙ В ПРОЕКТ ПЛАНИРОВКИ И МЕЖЕВАНИЯ ТЕРРИТОРИИ.

8-р/24.ПП

Тел. 8 (4932) 55-85-32, моб. тел.: +79051556238
pk.trakt@gmail.com

2024

Содержание тома

Обозначение	Наименование	Примечание (стр.)
Проект планировки территории		
Основная часть проекта планировки территории		
Раздел 1	Графическая часть	5
	Чертеж красных линий	6
	Границы зон планируемого размещения линейных объектов.	7
Раздел 2	Текстовая часть	8
	Положение о размещении линейных объектов	9
Материалы по обоснованию проекта планировки территории		
Раздел 3	Графическая часть	25
	Схема расположения элементов планировочной структуры	26
	Схема использования территории в период подготовки проекта планировки территории	27
	Схема организации улично-дорожной сети и движения транспорта	28
	Схема вертикальной планировки территории Схема конструктивных планировочных решений	29
	Схема границ зон с особыми условиями использования территорий	30
	Схема границ территорий, подверженных риску возникновения чрезвычайных ситуаций природного и техногенного характера	31
Раздел 4	Материалы по обоснованию проекта планировки территории	32
	Пояснительная записка	33
Проект межевания территории		
Основная часть проекта планировки территории		
Раздел 1	Графическая часть	36
	Чертеж межевания территории 1 этап	37
	Чертеж межевания территории 2 этап	38
Раздел 2	Текстовая часть	39
	Пояснительная записка	40
Материалы по обоснованию проекта межевания территории		
Раздел 3	Графическая часть	56

	Границы субъектов Российской Федерации, муниципальных образований, населенных пунктов, в которых расположена территория, применительно к которой подготавливается проект межевания	57
	Границы существующих земельных участков	58
	Границы зон с особыми условиями использования территорий, установленные в соответствии с законодательством Российской Федерации	59
	Местоположение существующих объектов капитального строительства	60
Раздел 4	Текстовая часть	61
	Пояснительная записка	62

Раздел 1. Основная часть проекта планировки территории.

Графическая часть

Перечень координат характерных точек красных линий

№ точек на плане	Координаты X	Координаты У
1	385860,31	1289460,18
2	385877,27	1289548,88
3	385767,71	1289570,87
4	385651,77	1289627,71
5	385610,16	1289691,60
6	385520,51	1289643,12
7	385578,55	1289542,03
8	385717,52	1289478,59
9	385829,68	1289455,38
1	385860,31	1289460,18
10	385898,87	1289640,71
11	385919,70	1289748,31
12	385771,62	1289776,85
13	385625,97	1289699,38
14	385663,65	1289639,44
15	385700,24	1289622,91
16	385779,92	1289666,10
10	385898,87	1289640,71
17	385974,82	1289430,35
18	386033,41	1289723,94
19	385935,45	1289744,71
20	385879,40	1289470,91
21	385888,83	1289463,00
22	385909,64	1289464,57
23	385963,39	1289426,02
17	385974,82	1289430,35
24	386037,03	1289741,43
25	386057,80	1289839,40
26	385931,39	1289865,54
27	385807,25	1289797,03
28	385809,20	1289788,21
24	386037,03	1289741,43
29	386060,62	1289854,31
30	386096,43	1289903,19
31	386108,79	1289959,61
32	386106,61	1289961,82
33	385957,78	1289880,17
34	385958,55	1289874,76
29	386060,62	1289854,31
35	386122,30	1289442,81
36	386096,47	1289485,48
37	386029,36	1289499,74
38	386009,86	1289394,92
39	386028,42	1289383,51
35	386122,30	1289442,81
40	386091,99	1289500,61
41	386172,93	1289550,90
42	386177,95	1289585,45
43	386054,29	1289610,11
44	386034,71	1289512,04
40	386091,99	1289500,61
45	386290,46	1289546,90
46	386292,97	1289562,23
47	386193,11	1289582,09
48	386187,33	1289546,36
49	386215,10	1289500,82
45	386290,46	1289546,90
50	386304,30	1289575,06
51	386322,76	1289662,12
52	386075,46	1289714,59
53	386056,99	1289627,53
50	386304,30	1289575,06
54	386196,75	1289708,10
55	386217,19	1289805,08
56	386098,71	1289830,04
57	386078,27	1289733,08
54	386196,75	1289708,10
58	386360,88	1289844,48
59	386381,63	1289938,94
60	386152,46	1289986,82
61	386146,30	1289983,36
62	386124,71	1289893,28
58	386360,88	1289844,48
63	386385,68	1289957,10
64	386431,95	1290122,46
65	386421,64	1290130,10
66	386196,74	1290008,50
67	386200,28	1289994,80
63	386385,68	1289957,10
68	386714,22	1289805,45
69	386823,07	1289953,26
70	386793,36	1290062,35
71	386761,86	1290045,95
72	386704,10	1289961,41
73	386741,56	1289929,64
74	386685,00	1289851,17
75	386645,79	1289882,95
76	386599,29	1289816,88
68	386714,22	1289805,45
77	386580,14	1289824,10
78	386675,47	1289954,70
79	386674,35	1289965,98
80	386578,03	1290041,72
81	386573,22	1290040,55
82	386547,25	1289951,02
83	386587,34	1289919,23
84	386554,12	1289868,37
85	386526,63	1289876,70
86	386517,98	1289830,80
87	386521,95	1289825,07
88	386571,42	1289820,66
77	386580,14	1289824,10
89	386780,55	1290107,33
90	386745,49	1290223,56
91	386625,16	1290204,52
92	386588,69	1290098,25
93	386592,15	1290093,13
94	386652,53	1290115,89
95	386642,23	1290149,24
96	386658,91	1290154,39
97	386679,18	1290096,98
98	386657,48	1290067,69
99	386627,13	1290089,41
100	386583,94	1290075,58
101	386580,37	1290063,71
102	386690,50	1289974,90
89	386780,55	1290107,33

Условные обозначения:

- границы территории, в отношении которой осуществляется подготовка проекта планировки
- устанавливаемые красные линии
1–102 - номера характерных точек красных линий

Изм.	Кол.Уч.	Лист	N°Док	Подпись	Дата
Разраб.	Сухов				01.24
Пров.	Совков				01.24
Н. контр.	Кряжев				01.24
ГИП	Кучин				01.24

8-р/24.ПП

«Строительство автомобильных дорог в п. Пушкино г.о. Саранск»

Основная часть проекта планировки территории. Графическая часть

Стадия	Лист	Листов
П	1	1

Чертеж красных линий М1:1000

ООО "ПК Тракт"

Согласовано

Взам. инв. №

Подпись и дата

Инв. № подл.

Перечень координат характерных точек границ зон планируемого размещения линейных объектов

№	X	У
Контур №1		
1	386459,25	1290194,63
2	386432,73	1290186,01
3	386407,14	1290174,50
4	386384,91	1290159,91
5	386361,86	1290140,84
6	386335,87	1290121,68
7	386166,85	1290028,16
8	385998,50	1289933,47
9	385495,35	1289652,82
10	385501,75	1289633,07
11	385505,72	1289624,12
12	385515,42	1289606,55
13	385522,84	1289587,97
14	385528,61	1289575,71
15	385538,71	1289558,25
16	385550,78	1289541,03
17	385560,24	1289529,61
18	385570,56	1289518,89
19	385583,95	1289507,18
20	385596,13	1289498,53
21	385610,08	1289490,29
22	385625,91	1289482,67
23	385642,17	1289475,48
24	385677,80	1289463,47
25	385720,36	1289452,72
26	385779,15	1289437,98
27	385799,56	1289434,30
28	385823,53	1289432,63
29	385855,91	1289434,55
30	385879,49	1289433,68
31	385912,65	1289424,94
32	385933,53	1289415,94
33	385992,20	1289375,32
34	386007,40	1289365,11
35	386024,27	1289361,23
36	386040,49	1289362,85
37	386051,38	1289367,50
38	386065,35	1289377,52
39	386099,36	1289397,94
40	386142,41	1289423,48
41	386184,52	1289450,59
42	386218,51	1289471,38
43	386235,29	1289482,40
44	386271,26	1289506,03
45	386299,14	1289524,34
46	386317,16	1289542,25
47	386328,78	1289562,29
48	386338,31	1289580,79
49	386349,03	1289599,46
50	386352,02	1289620,80
51	386364,31	1289679,59
52	386370,47	1289719,13
53	386379,05	1289756,23
54	386383,07	1289777,81
55	386394,65	1289836,54
56	386423,08	1289973,66
57	386435,49	1290032,50
58	386442,60	1290072,20
59	386450,72	1290121,52
60	386455,03	1290151,40
61	386456,91	1290171,44
62	386457,03	1290174,78
63	386462,46	1290176,62
1	386459,25	1290194,63
64	385860,31	1289460,18
65	385877,27	1289548,88
66	385767,71	1289570,87
67	385651,77	1289627,71
68	385610,16	1289691,60
69	385520,51	1289643,12
70	385529,51	1289627,45
71	385539,91	1289600,17
72	385548,28	1289583,32
73	385558,61	1289566,73
74	385578,55	1289542,03
75	385585,13	1289535,17
76	385614,43	1289516,48
77	385652,00	1289499,10
78	385688,16	1289485,32
79	385706,72	1289483,52
80	385717,52	1289478,59
81	385725,51	1289476,94
82	385745,10	1289468,20
83	385810,56	1289455,25
84	385829,68	1289455,38
64	385860,31	1289460,18
85	385880,48	1289568,27
86	385883,29	1289580,02
87	385887,58	1289599,55
88	385892,70	1289621,96
89	385861,41	1289630,14
90	385850,36	1289633,11
91	385835,71	1289635,70
92	385816,74	1289637,33
93	385794,16	1289636,80
94	385771,27	1289632,80
95	385750,38	1289626,25
96	385736,51	1289620,38
97	385723,45	1289613,46
98	385759,52	1289596,50
99	385776,72	1289590,06
100	385792,01	1289585,88
101	385822,32	1289579,78
102	385842,01	1289576,10
85	385880,48	1289568,27
103	385919,70	1289748,31
104	385771,62	1289776,85
105	385761,82	1289778,74
106	385699,96	1289744,26
107	385625,35	1289702,49
108	385625,97	1289699,38
109	385663,65	1289639,44
110	385700,24	1289622,91
111	385750,52	1289649,96
112	385775,28	1289656,18
113	385792,13	1289658,37
114	385813,23	1289658,99
115	385898,87	1289640,71
103	385919,70	1289748,31
116	385974,82	1289430,35
117	386033,41	1289723,94
118	385935,45	1289744,71
119	385879,40	1289470,91
120	385880,59	1289454,66
121	385903,62	1289449,43
122	385924,73	1289440,36
123	385941,13	1289435,52
124	385960,08	1289424,88
125	385963,39	1289426,02
116	385974,82	1289430,35
126	385809,20	1289788,21
127	386037,03	1289741,43
128	386039,01	1289741,00
129	386041,36	1289751,28
130	386045,15	1289771,25
131	386050,45	1289791,02
132	386057,48	1289809,91
133	386066,68	1289837,56
134	386057,80	1289839,40
135	385931,39	1289865,54
136	385921,77	1289866,38
137	385788,45	1289793,48
126	385809,20	1289788,21
138	386097,04	1289902,95
139	386102,69	1289920,10
140	386116,29	1289970,34
141	386117,65	1289975,38
142	386084,49	1289958,08
143	386049,54	1289938,69
144	385996,98	1289909,79
145	385962,34	1289889,78
146	385945,23	1289880,66
147	385958,55	1289874,76
148	386060,62	1289854,31
149	386076,08	1289858,16
150	386087,85	1289882,61
151	386092,67	1289892,68
138	386097,04	1289902,95
152	386028,42	1289383,51
153	386122,30	1289442,81
154	386197,99	1289490,62
155	386190,30	1289502,64
156	386184,66	1289508,42
157	386177,63	1289512,99
158	386168,74	1289515,81
159	386160,77	1289515,16
160	386154,23	1289512,54
161	386135,42	1289503,14
162	386116,07	1289495,70
163	386114,80	1289490,43
164	386113,31	1289483,60
165	386096,47	1289485,48
166	386029,36	1289499,74
167	386016,11	1289498,00
168	386011,89	1289472,80
169	386003,22	1289430,03
170	385994,96	1289398,88
171	386009,86	1289394,93
152	386028,42	1289383,51
172	386292,97	1289562,23
173	386193,11	1289582,09
174	386177,95	1289585,45
175	386054,29	1289610,13
176	386039,03	1289613,60
177	386033,40	1289589,16
178	386025,46	1289550,05
179	386019,36	1289516,85
180	386034,71	1289512,04
181	386091,99	1289500,61
182	386151,81	1289537,62
183	386161,96	1289539,09
184	386169,66	1289538,73
185	386177,72	1289536,74
186	386185,30	1289533,56
187	386193,14	1289528,61
188	386203,15	1289520,42
189	386215,10	1289500,82
190	386290,46	1289546,90
172	386292,97	1289562,23
191	386322,76	1289662,12
192	386075,47	1289714,60
193	386058,87	1289718,12
194	386053,28	1289687,35
195	386046,25	1289647,88
196	386042,89	1289630,64
197	386057,06	1289627,88
198	386304,30	1289575,06
199	386308,48	1289574,17
200	386318,40	1289594,40
201	386323,57	1289608,38
202	386330,78	1289625,67
203	386338,41	1289655,95
204	386339,06	1289658,66
191	386322,76	1289662,12
205	386369,60	1289816,63
206	386296,69	1289833,36
207	386237,95	1289845,39
208	386139,94	1289864,68
209	386119,96	1289867,42
210	386111,82	1289869,66
211	386104,33	1289857,17
212	386127,49	1289853,06
213	386156,72	1289846,10
214	386202,26	1289835,98
215	386204,18	1289844,63
216	386226,80	1289839,57
217	386218,50	1289809,78
218	386159,09	1289822,14
219	386100,05	1289836,14
220	386091,31	1289833,02
221	386083,16	1289809,23
222	386077,00	1289784,53
223	386066,11	1289745,64
224	386062,81	1289746,29
225	386061,65	1289740,40
226	386064,48	1289739,84
227	386063,33	1289735,73
228	386196,75	1289708,11
229	386343,36	1289677,21
230	386346,16	1289703,55
231	386351,20	1289725,51
232	386359,44	1289760,48
233	386366,22	1289801,57
205	386369,60	1289816,63
234	386124,71	1289893,28
235	386360,88	1289844,48
236	386376,30	1289841,29
237	386381,31	1289859,87
238	386396,38	1289935,24
239	386381,63	1289938,94
240	386152,46	1289986,82
241	386146,30	1289983,36
234	386124,71	1289893,28
242	386437,70	1290166,64
243	386422,10	1290159,33
244	386415,98	1290155,88
245	386398,70	1290144,19
246	386378,83	1290128,14
247	386360,36	1290114,30
248	386346,80	1290105,13
249	386328,08	1290093,70
250	386164,72	1290002,79
251	386200,28	1289994,80
252	386385,68	1289957,10
253	386400,36	1289954,00
254	386413,71	1290016,47
255	386422,73	1290065,35
256	386431,95	1290122,46
242	386437,70	1290166,64

№	X	У
Контур №2		
1	386621,71	1290223,71
2	386743,81	1290244,79
3	386752,65	1290246,56
4	386759,01	1290257,94
5	386759,91	1290258,37
6	386775,55	1290226,01
7	386774,53	1290223,74
8	386778,64	1290205,09
9	386783,36	1290185,75
10	386800,88	1290128,32
11	386804,89	1290108,63
12	386821,84	1290051,23
13	386830,13	1290020,35
14	386842,92	1289972,66
15	386843,85	1289957,09
16	386840,98	1289940,51
17	386836,50	1289928,92
18	386829,08	1289917,11
19	386748,42	1289808,40
20	386731,49	1289792,45
21	386714,62	1289784,86
22	386693,21	1289780,95
23	386655,14	1289782,92
24	386589,65	1289784,82
25	386550,08	1289792,25
26	386531,11	1289795,39
27	386516,56	1289800,44
28	386504,89	1289808,73
29	386496,16	1289819,62
30	386492,06	1289828,15
31	386489,59	1289842,83
32	386491,53	1289858,43
33	386501,47	1289889,16
34	386554,51	1290065,55
35	386591,61	1290179,95
36	386595,50	1290191,92
1	386621,71	1290223,71
37	386625,16	1290204,52
38	386588,69	1290098,25
67	386592,15	1290093,13
68	386652,53	1290115,89
69	386642,24	1290149,28
70	386658,91	1290154,39
71	386679,18	1290096,98
72	386657,48	1290067,69
73	386627,13	1290089,41
39	386583,94	1290075,58
40	386580,37	1290063,71
49	386690,50	1289974,90
50	386780,55	1290107,33
51	386773,85	1290141,83
52	386765,54	1290174,19
53	386759,03	1290197,46
54	386759,53	1290197,62
55	386757,76	1290203,35
56	386757,39	1290203,25
57	386752,64	1290220,03
58	386749,59	1290222,88
59	386745,49	1290223,56
37	386625,16	1290204,52
41	386573,22	1290040,55
42	386547,25	1289951,02
43	386526,63	1289876,70
44	386517,98	1289830,80
45	386521,95	1289825,07
46	386571,42	1289820,66
47	386580,14	1289824,10
48	386675,47	1289954,70
74	386674,35	1289965,98
75	386578,03	1290041,72
41	386573,22	1290040,55
60	386599,29	1289816,88
61	386714,22	1289805,45
62	386823,07	1289953,26
63	386793,36	1290062,35
64	386761,86	1290045,95
65	386704,10	1289961,41
66	386645,79	1289882,95
60	386599,29	1289816,88

Условные обозначения:

- границы территории, в отношении которой осуществляется подготовка проекта планировки
- границы зон планируемого размещения линейных объектов

1–256 - номера характерных точек границ зон планируемого размещения линейных объектов

Изм.	Кол.Уч	Лист	N°Док	Подпись	Дата	8-р/24.ПП		
						«Строительство автомобильных дорог в п. Пушкино г.о. Саранск»		
Разраб.	Сухов				01.24	Основная часть проекта планировки территории. Графическая часть	Стадия: П	Лист: 1 / Листов: 1
Пров.	Совков				01.24			
Н. контр.	Кряжев				01.24	Границы зон планируемого размещения линейных объектов М1:1000	ООО "ПК Тракт"	
ГИП	Кучин				01.24			

Раздел 2. Положение о размещении линейных объектов.

Положение о размещении линейных объектов

а) наименование, основные характеристики (категория, протяженность, проектная мощность, пропускная способность, грузонапряженность, интенсивность движения) и назначение планируемых для размещения линейных объектов;

Проектируемый объект – Строительство автомобильных дорог в п. Пушкино г.о. Саранск.

№ п/п	Наименование показателей	Ед. изм.	Количество после реконструкции
1	2	3	5
1	Категория автомобильных дорог		улицы и дороги местного значения: - улицы в зонах жилой застройки
2	Протяженность автомобильных дорог	м	8105,0
	Пропускная способность автомобильных дорог	авт/ч	700
	Грузонапряжённость автомобильных дорог	тыс.т/ год	0,248
	Интенсивность движения	авт/сут	660
3	Назначение дорог		перевозка автомобилями пассажиров и грузов и обеспечивающих круглогодичное, непрерывное, безопасное и удобное движение автомобилей с расчетными скоростями и нагрузками

б) перечень субъектов Российской Федерации, перечень муниципальных районов, городских округов в составе субъектов Российской Федерации, перечень поселений, населенных пунктов, внутригородских территорий городов федерального значения, на территориях которых устанавливаются зоны планируемого размещения линейных объектов;

Строящиеся участки дорог проходят в п. Пушкино г.о. Саранск в республике Мордовия.

в) перечень координат характерных точек границ зон планируемого размещения линейных объектов;

№	X	У
Контур №1		
1	386459,25	1290194,63
2	386432,73	1290186,01
3	386407,14	1290174,50
4	386384,91	1290159,91

5	386361,86	1290140,84
6	386335,87	1290121,68
7	386166,85	1290028,16
8	385998,50	1289933,47
9	385495,35	1289652,82
10	385501,75	1289633,07
11	385505,72	1289624,12
12	385515,42	1289606,55
13	385522,84	1289587,97
14	385528,61	1289575,71
15	385538,71	1289558,25
16	385550,78	1289541,03
17	385560,24	1289529,61
18	385570,56	1289518,89
19	385583,95	1289507,18
20	385596,13	1289498,53
21	385610,08	1289490,29
22	385625,91	1289482,67
23	385642,17	1289475,48
24	385677,80	1289463,47
25	385720,36	1289452,72
26	385779,15	1289437,98
27	385799,56	1289434,30
28	385823,53	1289432,63
29	385855,91	1289434,55
30	385879,49	1289433,68
31	385912,65	1289424,94
32	385933,53	1289415,94
33	385992,20	1289375,32
34	386007,40	1289365,11
35	386024,27	1289361,23
36	386040,49	1289362,85
37	386051,38	1289367,50
38	386065,35	1289377,52
39	386099,36	1289397,94
40	386142,41	1289423,48
41	386184,52	1289450,59
42	386218,51	1289471,38
43	386235,29	1289482,40
44	386271,26	1289506,03
45	386299,14	1289524,34
46	386317,16	1289542,25
47	386328,78	1289562,29
48	386338,31	1289580,79
49	386349,03	1289599,46
50	386352,02	1289620,80
51	386364,31	1289679,59
52	386370,47	1289719,13
53	386379,05	1289756,23
54	386383,07	1289777,81
55	386394,65	1289836,54
56	386423,08	1289973,66
57	386435,49	1290032,50

58	386442,60	1290072,20
59	386450,72	1290121,52
60	386455,03	1290151,40
61	386456,91	1290171,44
62	386457,03	1290174,78
63	386462,46	1290176,62
1	386459,25	1290194,63
64	385860,31	1289460,18
65	385877,27	1289548,88
66	385767,71	1289570,87
67	385651,77	1289627,71
68	385610,16	1289691,60
69	385520,51	1289643,12
70	385529,51	1289627,45
71	385539,91	1289600,17
72	385548,28	1289583,32
73	385558,61	1289566,73
74	385578,55	1289542,03
75	385585,13	1289535,17
76	385614,43	1289516,48
77	385652,00	1289499,10
78	385688,16	1289485,32
79	385706,72	1289483,52
80	385717,52	1289478,59
81	385725,51	1289476,94
82	385745,10	1289468,20
83	385810,56	1289455,25
84	385829,68	1289455,38
64	385860,31	1289460,18
85	385880,48	1289568,27
86	385883,29	1289580,02
87	385887,58	1289599,55
88	385892,70	1289621,96
89	385861,41	1289630,14
90	385850,36	1289633,11
91	385835,71	1289635,70
92	385816,74	1289637,33
93	385794,16	1289636,80
94	385771,27	1289632,80
95	385750,38	1289626,25
96	385736,51	1289620,38
97	385723,45	1289613,46
98	385759,52	1289596,50
99	385776,72	1289590,06
100	385792,01	1289585,88
101	385822,32	1289579,78
102	385842,01	1289576,10
85	385880,48	1289568,27
103	385919,70	1289748,31
104	385771,62	1289776,85

105	385761,82	1289778,74
106	385699,96	1289744,26
107	385625,35	1289702,49
108	385625,97	1289699,38
109	385663,65	1289639,44
110	385700,24	1289622,91
111	385750,52	1289649,96
112	385775,28	1289656,18
113	385792,13	1289658,37
114	385813,23	1289658,99
115	385898,87	1289640,71
103	385919,70	1289748,31
116	385974,82	1289430,35
117	386033,41	1289723,94
118	385935,45	1289744,71
119	385879,40	1289470,91
120	385880,59	1289454,66
121	385903,62	1289449,43
122	385924,73	1289440,36
123	385941,13	1289435,52
124	385960,08	1289424,88
125	385963,39	1289426,02
116	385974,82	1289430,35
126	385809,20	1289788,21
127	386037,03	1289741,43
128	386039,01	1289741,00
129	386041,36	1289751,28
130	386045,15	1289771,25
131	386050,45	1289791,02
132	386057,48	1289809,91
133	386066,68	1289837,56
134	386057,80	1289839,40
135	385931,39	1289865,54
136	385921,77	1289866,38
137	385788,45	1289793,48
126	385809,20	1289788,21
138	386097,04	1289902,95
139	386102,69	1289920,10
140	386116,29	1289970,34
141	386117,65	1289975,38
142	386084,49	1289958,08
143	386049,54	1289938,69
144	385996,98	1289909,79
145	385962,34	1289889,78
146	385945,23	1289880,66
147	385958,55	1289874,76
148	386060,62	1289854,31
149	386076,08	1289858,16
150	386087,85	1289882,61
151	386092,67	1289892,68

138	386097,04	1289902,95
152	1289383,51	386028,42
153	1289442,81	386122,30
154	1289490,62	386197,99
155	1289502,64	386190,30
156	1289508,42	386184,66
157	1289512,99	386177,63
158	1289515,81	386168,74
159	1289515,16	386160,77
160	1289512,54	386154,23
161	1289503,14	386135,42
162	1289495,70	386116,07
163	1289490,43	386114,80
164	1289483,60	386113,31
165	1289485,48	386096,47
166	1289499,74	386029,36
167	1289498,00	386016,11
168	1289472,80	386011,89
169	1289430,03	386003,22
170	1289398,88	385994,96
171	1289394,93	386009,86
152	1289383,51	386028,42
172	386292,97	1289562,23
173	386193,11	1289582,09
174	386177,95	1289585,45
175	386054,29	1289610,13
176	386039,03	1289613,60
177	386033,40	1289589,16
178	386025,46	1289550,05
179	386019,36	1289516,85
180	386034,71	1289512,04
181	386091,99	1289500,61
182	386151,81	1289537,62
183	386161,96	1289539,09
184	386169,66	1289538,73
185	386177,72	1289536,74
186	386185,30	1289533,56
187	386193,14	1289528,61
188	386203,15	1289520,42
189	386215,10	1289500,82
190	386290,46	1289546,90
172	386292,97	1289562,23
191	386322,76	1289662,12
192	386075,47	1289714,60
193	386058,87	1289718,12
194	386053,28	1289687,35
195	386046,25	1289647,88
196	386042,89	1289630,64
197	386057,06	1289627,88
198	386304,30	1289575,06

199	386308,48	1289574,17
200	386318,40	1289594,40
201	386323,57	1289608,38
202	386330,78	1289625,67
203	386338,41	1289655,95
204	386339,06	1289658,66
191	386322,76	1289662,12
205	386369,60	1289816,63
206	386296,69	1289833,36
207	386237,95	1289845,39
208	386139,94	1289864,68
209	386119,96	1289867,42
210	386111,82	1289869,66
211	386104,33	1289857,17
212	386127,49	1289853,06
213	386156,72	1289846,10
214	386202,26	1289835,98
215	386204,18	1289844,63
216	386226,80	1289839,57
217	386218,50	1289809,78
218	386159,09	1289822,14
219	386100,05	1289836,14
220	386091,31	1289833,02
221	386083,16	1289809,23
222	386077,00	1289784,53
223	386066,11	1289745,64
224	386062,81	1289746,29
225	386061,65	1289740,40
226	386064,48	1289739,84
227	386063,33	1289735,73
228	386196,75	1289708,11
229	386343,36	1289677,21
230	386346,16	1289703,55
231	386351,20	1289725,51
232	386359,44	1289760,48
233	386366,22	1289801,57
205	386369,60	1289816,63
234	386124,71	1289893,28
235	386360,88	1289844,48
236	386376,30	1289841,29
237	386381,31	1289859,87
238	386396,38	1289935,24
239	386381,63	1289938,94
240	386152,46	1289986,82
241	386146,30	1289983,36
234	386124,71	1289893,28
242	386437,70	1290166,64
243	386422,10	1290159,33
244	386415,98	1290155,88
245	386398,70	1290144,19

246	386378,83	1290128,14
247	386360,36	1290114,30
248	386346,80	1290105,13
249	386328,08	1290093,70
250	386164,72	1290002,79
251	386200,28	1289994,80
252	386385,68	1289957,10
253	386400,36	1289954,00
254	386413,71	1290016,47
255	386422,73	1290065,35
256	386431,95	1290122,46
242	386437,70	1290166,64

№	X	У
Контур №2		
1	386621,71	1290223,71
2	386743,81	1290244,79
3	386752,65	1290246,56
4	386759,01	1290257,94
5	386759,91	1290258,37
6	386775,55	1290226,01
7	386774,53	1290223,74
8	386778,64	1290205,09
9	386783,36	1290185,75
10	386800,88	1290128,32
11	386804,89	1290108,63
12	386821,84	1290051,23
13	386830,13	1290020,35
14	386842,92	1289972,66
15	386843,85	1289957,09
16	386840,98	1289940,51
17	386836,50	1289928,92
18	386829,08	1289917,11
19	386748,42	1289808,40
20	386731,49	1289792,45
21	386714,62	1289784,86
22	386693,21	1289780,95
23	386655,14	1289782,92
24	386589,65	1289784,82
25	386550,08	1289792,25
26	386531,11	1289795,39
27	386516,56	1289800,44
28	386504,89	1289808,73
29	386496,16	1289819,62
30	386492,06	1289828,15
31	386489,59	1289842,83
32	386491,53	1289858,43
33	386501,47	1289889,16
34	386554,51	1290065,55
35	386591,61	1290179,95
36	386595,50	1290191,92
1	386621,71	1290223,71

37	386625,16	1290204,52
38	386588,69	1290098,25
67	386592,15	1290093,13
68	386652,53	1290115,89
69	386642,24	1290149,28
70	386658,91	1290154,39
71	386679,18	1290096,98
72	386657,48	1290067,69
73	386627,13	1290089,41
39	386583,94	1290075,58
40	386580,37	1290063,71
49	386690,50	1289974,90
50	386780,55	1290107,33
51	386773,85	1290141,83
52	386765,54	1290174,19
53	386759,03	1290197,46
54	386759,53	1290197,62
55	386757,76	1290203,35
56	386757,39	1290203,25
57	386752,64	1290220,03
58	386749,59	1290222,88
59	386745,49	1290223,56
37	386625,16	1290204,52
41	386573,22	1290040,55
42	386547,25	1289951,02
43	386526,63	1289876,70
44	386517,98	1289830,80
45	386521,95	1289825,07
46	386571,42	1289820,66
47	386580,14	1289824,10
48	386675,47	1289954,70
74	386674,35	1289965,98
75	386578,03	1290041,72
41	386573,22	1290040,55
60	386599,29	1289816,88
61	386714,22	1289805,45
62	386823,07	1289953,26
63	386793,36	1290062,35
64	386761,86	1290045,95
65	386704,10	1289961,41
66	386645,79	1289882,95
60	386599,29	1289816,88

г) перечень координат характерных точек границ зон планируемого размещения линейных объектов, подлежащих переносу (переустройству) из зон планируемого размещения линейных объектов;

Разработка данного раздела проекта не предусмотрена, ввиду отсутствия границ зон планируемого размещения линейных объектов, подлежащих переносу (переустройству) из зон планируемого размещения линейного объекта.

д) предельные параметры разрешенного строительства, реконструкции объектов капитального строительства, входящих в состав линейных объектов в границах зон их планируемого размещения

В соответствии с пп.3 п.4 статьи 36.6 Градостроительного кодекса РФ действие градостроительного регламента не распространяется на земельные участки, предназначенные для размещения линейных объектов и занятые линейными объектами.

Проектной документацией предусмотрены следующие типы поперечных профилей:

1) Тип 1 (при высоте насыпи до 6,0 м с кюветами) – ширина земляного полотна составляет 7,0-8,0 м – заложение откосов 1:1,5.
2) Тип 2 (при глубине выемки до 12,0 м с кюветами) – ширина земляного полотна составляет 7,0-8,0 м – заложение откосов 1:1,5

Основные показатели продольного профиля

№ п/п	Наименование показателей	Ед. изм.	Количество
1	Минимальный радиус кривой в профиле:		
	- выпуклый	м	1000
	- вогнутый	м	600
2	Максимальный продольный уклон	‰	80,0
4	Наибольшая отметка насыпи	м	3,80
5	Наибольшая отметка выемки	м	0,99

Проектная линия продольного профиля запроектирована с учетом инженерно – геологических и гидрологических условий местности.

Согласно п. 5.31 СП 34.13330.2012 поперечный уклон проезжей части принят 20‰. Уклон по обочинам 40‰.

Проектируемая дорога преимущественно проходят в насыпи.

Перед устройством корыта земляного полотна предусмотрено снятие растительного слоя грунта толщиной 0,80-1,0 м бульдозером 108 л.с.. Размещение ПРС предусмотрено в с. Аксеново на расстоянии 24 км от места производства работ.

Разработанный грунт используется для возведения проектной насыпи. Также для возведения насыпи используется грунт из карьера 1-е Воеводинское месторождение на расстоянии 47 км. Излишки грунта транспортируются автосамосвалами для временного складирования на 24 км.

После отсыпки уплотнение следует производить при влажности, близкой к оптимальной и слоями до 50 см. Требуемый коэффициент уплотнения 0,98. Допустимая влажность песка при уплотнении Wadm в долях от оптимальной – 1,35. Относительный коэффициент уплотнения для песка – 1,08. Уклон верха земляного полотна – 20‰

Водоотвод с автомобильной дороги осуществляется за счет поперечного и продольного уклона. Поперечный уклон проезжей части составляет 20 ‰. Поверхностный водоотвод выполнен методом вертикальной планировки. Продольный водоотвод осуществляется по естественному рельефу местности и по запроектированным продольным кюветам. Кюветы насыпи запроектированы трапециидального сечения.

Укрепление кюветов предусмотрено:

- при уклонах 0-20‰ – засев трав;
- при уклонах 20-40‰ – щебень;
- при уклонах 40‰ и более – монолитный бетон;

В соответствии с заданием на проектирование принят капитальный тип дорожной одежды.

Перспективный период при проектировании дорожной одежды принят для капитального типа 24 лет. За расчетный принят автомобиль группы А, имеющий среднее расчетное давление колеса на покрытие 0,8 МПа с наибольшей статической нагрузкой на колесо 115,0 кН и расчетный диаметр следа колеса автомобиля 34,5 см.

Расчет дорожной одежды произведен в соответствии с ПНСТ 542-2021 «Проектирование нежестких дорожных одежд».

Расчет дорожной одежды произведен по 5-м критериям: сдвигу в грунте, растяжению при изгибе, упругому прогибу, морозоустойчивости и статической нагрузке при заданном уровне надежности 0,90.

Проектом предусмотрено устройство следующго типа дорожной одежды:

Тип 1 (дорога 1-1):

- Двухслойное покрытие толщиной 0,10м
  - верхний слой из асфальтобетона А16Вл с ПБВ-60 по ГОСТ Р 58406.2-2020 толщ. 0,05м
  - нижний слой из асфальтобетона А16Нл с ПБВ-60 по ГОСТ Р 58406.2-2020 толщ. 0,05м
- Основание из фракционированного щебня М1000 фр.31,5-63; 4-16 по ГОСТ 32703-2014 толщ. 0,26м
- Георешетка «Tensar TriAx TX160».
- Подстилающий слой из песка мелкого Кф≥2м/сут по ГОСТ 32824-2014 толщ. 0,50м
- Геополотно нетканное «Геоком Д 160»

На основании п.12.3.2 СП 78.13330.2012 «СНиП 3.06.03-85* Автомобильные дороги» при укладке асфальтобетона предусматривается розлив битума из расчета 0,8 т на 1000 м^2 щебеночного основания и 0,5 т на 1000 м^2 при укладке асфальтобетона.

В соответствии с требованием СП 34.13330.2012 «СНиП 2.05.02-85* Автомобильные дороги» и ОДН 218.3.039-2003 «Укрепление обочин автомобильных дорог» проектной документацией предусмотрено устройство обочин из щебня М1000 И4, F-15 фр. 31,5-63, фр. 4-16 мм по ГОСТ 32703-2014 толщиной 0,15 м шириной 0,5-1,0 м; прибровочная полоса обочины шириной 0,5 м укрепляется засевом трав;

Нормативы проектирования искусственных сооружений приняты в соответствии с требованиями СП 35.13330.2011 (СНиП 2.05.03-84*).

Расчетные вертикальные нагрузки приняты Н-14 по ГОСТ 32960-2014.

Звенья труб выполнены согласно требованиям ГОСТ 24547-2016 «Звенья железобетонные водопропускных труб под насыпи автомобильных и железных дорог», в соответствии с геометрическим параметрами согласно ГОСТ 6482-2011 «Трубы железобетонные безнапорные».

Фундаментная часть труб представлена сборным фундаментом и лекальными блоками, которые соединяются между собой монолитными участками. Портальные стенки и откосные крылья – сборные. Лекальные блоки фундамента, портальные стенки и откосные крылья соответствуют техническим требованиям ТПР 503-7-015.90.

Укрепление откосов и русел у оголовков труб принято монолитным бетоном. Конструкция укрепления принята согласно ТП серии 3.501.1-156 "Укрепления русел конусов и откосов насыпи у малых и средних мостов и водопропускных труб"

Для обеспечения безопасности движения и информировании водителей об условиях и особенностях движения на участке автомобильной дороги предусмотрены дорожные знаки, расстановка которых принята согласно ГОСТ Р 52289-2019 «Технические средства организации дорожного движения. Правила применения дорожных знаков, разметки, светофоров, дорожных ограждений и направляющих устройств».

Ориентирование водителей в пути обеспечивается установкой дорожных знаков и устройством разметки.

Дорожные знаки приняты по ГОСТ 32945-2014 "Дороги автомобильные общего пользования. Знаки дорожные. Технические требования". Дорожные знаки применены II типоразмера. Стойки дорожных знаков приняты металлопластиковые. Тип световозвращающей пленки дорожных знаков - тип Б.

Дорожная разметка принята согласно ТП серии 3.503-79 «Дорожная разметка» и ГОСТ 32953-2014 «Дороги автомобильные общего пользования. Разметка дорожная. Технические требования». Дорожная разметка выполняется краской.

Примыкания устраиваются простейшего типа в одном уровне. Конструкция их принята применительно к типовому проекту серии 503-0-51.89 «Пересечения и примыкания автомобильных дорог в одном уровне» с учетом требований ГОСТ 33100-2014, СП 34.13330.2012 и СП 42.13330.2016.

Радиусы закруглений на примыканиях приняты от 6 м до 15 м.

Предусматривается комплекс мероприятий по устройству наружного освещения объекта: «Строительство автомобильных дорого в п. Пушкино г.о. Саранск». Мероприятия реализуются в соответствии с:

- выданными техническими условиями №17-237 от 28.04.2022г. выданные АО «ТФ Ватт»;

- выданными техническими условиями №43 от 25.04.2022г. выданные МП г.о. Саранск «Горсвет»

Общая расчетная мощность присоединяемого электроосвещения для линии W3,W4,W5 и W6 по проекту составляет 13,0 кВт.

Наружное освещение выполнено кабелем АВБбШв (А) 4х25 мм^2 в траншее Т1 с защитой кабеля под а/д в гофрированной трубе Электрокор ПНД жесткой для кабельной канализации д.110/92мм. (либо аналог). Герметизацию концов защитного футляра выполнить уплотнителем кабельного прохода УКПт 120/28-240 на ПЭ трубы.

Управление стационарным электроосвещением выполняется в проектируемом исполнительном пункте марки ИП-БУР "Горсвет" АВМЮ.468361.234., установленного на металлической трубостойке.

Освещение объекта: «Строительство автомобильных дорого в п. Пушкино г.о. Саранск» выполнено на металлических опорах освещения, граненых, конических, ОГКф-7 (цинк, шпилька, заземление, полная комплектация) со светодиодными светильниками LP-STREET M65-2П-OS, 65 Вт на металлическом кронштейне однорожковом К1К-1,5-1,5-К80-0,048-ц+по. Чередование фаз при подключении светильников: А-В-С- А-В-С...

Показатели средней и максимальной освещенности проектируемого участка искусственного освещения автомобильной дороги и пешеходных пространств соответствуют нормативным показателям освещенности по:

1) СП 52.13330.2016 «Естественное и искусственное освещение». Для проезжей части – $E_{ср}^{пр.ч}$ не менее 10,0 Лк;

2) ГОСТ 33176-2014 «Дороги автомобильные общего пользования. Горизонтальная освещенность от искусственного освещения. Технические требования» – $E_{ср}^{пр.ч}$ не менее 8,0 Лк;

3) ГОСТ Р 58107.1-2018 «Освещение автомобильных дорог общего пользования

е) информация о необходимости осуществления мероприятий по защите сохраняемых объектов капитального строительства (здание, строение, сооружение, объекты, строительство которых не завершено), существующих и строящихся на момент подготовки проекта планировки территории, а также объектов капитального строительства, планируемых к строительству в соответствии с ранее утвержденной документацией по планировке территории, от возможного негативного воздействия в связи с размещением линейных объектов;

Предусматривается комплекс мероприятий по защите высоковольтных кабелей на объекте: «Строительство автомобильных дорого в п. Пушкино г.о. Саранск» Мероприятия реализуются в соответствии с техническими условиями №20-872 от 11.05.2022г. выданные АО «ТФ Ватт»

В качестве защитного футляра для *каждого кабеля* предусмотрено устройство канала из Трубы ПНД разрезной ПЭ100 Dy 110х10 мм SDR11 . Полутрубы между собой соединить в цельный футляр с помощью Хомута обжимного силового шарнирного. Герметизацию концов защитного футляра выполнить уплотнителем кабельного прохода УКПт 110/40-420 на ПЭ трубы.

В качестве резервного футляра для *каждого кабеля* предусмотрено устройство канала из трубы ПЭ100 Dy 110х10 мм SDR11 необходимой длины. В каждый из каналов помещается стальная проволока с запасом по 1 метру от концов канала. Концы канала запениваются монтажной пеной.

ж) информация о необходимости осуществления мероприятий по сохранению объектов культурного наследия от возможного негативного воздействия в связи с размещением линейных объектов;

Объекты культурного наследия в пределах проектной полосы отвода отсутствуют.

з) информация о необходимости осуществления мероприятий по охране окружающей среды;

Решение вопросов охраны окружающей среды и рационального использования природных ресурсов основывается на принятых документах:

- Закон РФ «Об охране окружающей природной среды» от 10.01.2002г №7 ФЗ.;
- «Земельный кодекс РФ»;
- «Рекомендации по учету требований по охране окружающей среды при проектировании автомобильных дорог и мостовых переходов», М. 1995 г., разработанные ОАО ГИПРОДОРНИИ, ГП СОЮЗДОРНИИ, ГП РОСДОРНИИ по заданию дорожного департамента МИНТРАНСА РФ.

При строительстве решены следующие задачи, связанные с проблемой охраны окружающей среды и рационального использования природных ресурсов:

- обеспечение безопасного движения;
- сохранение природного ландшафта;
- защита грунтовых и поверхностных вод от загрязнения горюче-смазочными материалами и химическими веществами;
- предотвращения водной и тепловой эрозии.

Безопасность движения и сохранения существующего ландшафта обеспечивается рациональным сочетанием элементов плана и профиля, не вызывающих резких изменений скоростей движения, правильным назначением ширины проезжей части дороги.

Своевременная информация водителей об условиях движения достигается расстановкой дорожных знаков. Защита поверхностных и грунтовых вод от загрязнения взвешенными частицами и химическими материалами достигается применением безвредных противогололедных материалов.

Предотвращение водной и тепловой эрозии достигается путем укрепления обочин и откосов земляного полотна. Нарушенные участки в местах производства работ должны быть выровнены и спланированы. Решение вопроса водоотвода.

При выполнении решений, предусмотренных в проекте и правильной эксплуатации, дорога не будет являться источником загрязнения окружающей среды.

и) информация о необходимости осуществления мероприятий по защите территории от чрезвычайных ситуаций природного и техногенного характера, в том числе по обеспечению пожарной безопасности и гражданской обороне.

При реализации данного проекта необходимо соблюдать требования по обеспечению пожарной безопасности.

Категорически запрещается применение открытого огня для разогрева органически вяжущих, мастик, полимерных материалов и других горючих веществ.

Заправка дорожных машин топливом и смазочными материалами должна производиться в специально выделенном месте, оборудованном средствами и инвентарём противопожарной безопасности.

Производство сварочных работ при изготовлении конструктивных элементов должно осуществляться в специально отведённых местах, оборудованных настилом и другими средствами, исключающими возгорание горючих веществ.

Применение открытого сжигания горючих материалов в целях теплообразования или ликвидации отходов допускается как исключение, в разовом порядке, с разрешения вышестоящей организации.

Работы с пожаро- и взрывоопасными материалами выполняются с обязательным соблюдением требований пожарной безопасности. Рабочие места должны быть обеспечены противопожарными средствами.

Не разрешается накапливать на площадках горючие вещества (жирные масляные тряпки, опилки или стружки и отходы пластмасс), их следует хранить в закрытых металлических контейнерах в безопасном месте. В местах, содержащих горючие или легковоспламеняющиеся материалы, курение должно быть запрещено, а пользование открытым огнем допускается только в радиусе более 50 м.

Производственные территории должны быть оборудованы средствами пожаротушения согласно Приказа МВД РФ от 14.12.1993 N 536 (ред. от 20.10.1999) "О введении в действие Правил пожарной безопасности в Российской Федерации", зарегистрированным Минюстом России 27 декабря 1993 года, регистрационный N 445.

Рабочие места должны быть укомплектованы первичными средствами пожаротушения и средствами контроля и оперативного оповещения об угрожающей ситуации.

Мероприятия по защите территории от чрезвычайных ситуаций природного и техногенного характера.

1. Мероприятия по защите территории от опасных природных процессов.

В проекте предусмотрены мероприятия по инженерной защите территории, направленные на максимальное снижение негативных последствий особо опасных природных явлений. Приведенный состав инженерных мероприятий рекомендован в объеме, необходимом для обоснования планировочных решений и подлежит уточнению на последующих стадиях

Мероприятия по защите от сильных осадков

К проектным мероприятиям по защите территории от сильных осадков относится организация поверхностного стока путем проведения вертикальной планировки и устройства кюветов.

Мероприятия по защите от природных пожаров

С целью предупреждения природных пожаров необходимо совершенствование контрольно-профилактической работы с населением, надзорной деятельности, сил и средств предупреждения и тушения пожаров, технических мероприятий противопожарной защиты населенных пунктов, расположенных вблизи пожароопасных территорий. Восстанавливаются и содержатся в исправном состоянии источники противопожарного водоснабжения. В зимнее время расчищаются дороги, подъезды к источникам водоснабжения. В летний период производится выкос травы перед домами, производится разборка ветхих и заброшенных строений.

2. Мероприятия по предупреждению ЧС техногенного характера

Мероприятия по предупреждению ЧС при авариях на пожаровзрывоопасных объектах:

- соблюдение при размещении объектов капитального строительства застройки сельского поселения требуемых противопожарных разрывов от пожаровзрывоопасных объектов (согласно Федеральному закону от 22.07.2008г. №123-ФЗ «Технический регламент о требованиях пожарной безопасности»);

- предлагаются мероприятия по развитию и модернизации существующей системы водоснабжения поселения, обеспечению пожарной безопасности на проектируемой территории; сделаны предложения по развитию систем связи.

Мероприятия по предупреждению ЧС при авариях, связанных с разрушением сооружений напорного фронта гидротехнических сооружений.

Основными превентивными мероприятиями при угрозе затоплений, вызванных авариями на гидротехническом сооружении, являются:

- организация круглосуточного наблюдения за состоянием конструкций плотины;

- своевременное принятие мер по сработке пруда ниже порогового водослива;

- организация ремонтно-укрепительных работ на ГТС;

- создание и поддержание в рабочем состоянии системы оповещения населения и руководителей объектов экономики о возможной аварии на ГТС и подготовке к эвакуации;

- срочная эвакуация населения, сельскохозяйственных животных и наиболее ценного имущества из зон возможного затопления в районы временного отселения, расположенные на возвышенных местах.

Мероприятия по предупреждению ЧС в результате происшествий на автотранспорте (при перевозке опасных грузов):

- соблюдение при размещении объектов капитального строительства застройки сельского поселения требуемых разрывов от существующих и проектируемых транспортных коммуникаций (согласно СНиП 2.07.01-89*);

- сделаны предложения по реконструкции и развитию объектов транспортной инфраструктуры.

Мероприятия по предупреждению ЧС на трубопроводном транспорте при транспортировке опасных веществ:

- разрывы от существующих объектов магистрального трубопроводного транспорта до границ населенных пунктов сельского поселения должны соответствовать СНиП 2.05.06-85* «Магистральные трубопроводы».

3. Предупреждение и ликвидация чрезвычайных ситуаций.

Система оповещения населения

В соответствии с «Положением о системах оповещения населения» (введено в действие совместным приказом МЧС России, Мининформсвязи России и Минкультуры России от 25.07.06г. №422/90/376), системы оповещения включают в себя федеральную, межрегиональные, региональные, местные (на территории муниципального образования) и локальные (в районе размещения потенциально опасного объекта) системы оповещения. Системы оповещения всех уровней должны технически и программно сопрягаться.

Создание, совершенствование (реконструкция) и поддержание в постоянной готовности к задействованию местных систем оповещения является составной частью мероприятий по

гражданской обороне и чрезвычайным ситуациям, проводимых администрацией муниципального района.

Для предупреждения населения на территории сельского поселения о ЧС целесообразно предусмотреть подключение местных систем оповещения к региональной автоматизированной системы централизованного оповещения (РАСЦО) населения о чрезвычайных ситуациях для передачи сигналов и сообщений об угрозе ЧС.

Региональная автоматизированная система централизованного оповещения представляет собой организационно-техническое объединение сил, специальных технических средств связи и оповещения, сетей вещания, каналов сети связи общего пользования и ведомственных сетей связи, предназначенных для оповещения должностных лиц и передачи экстренной информации населению об угрозе возникновения или о возникновении чрезвычайных ситуаций, а также о порядке действий в условиях чрезвычайных ситуаций.

Доведение сигналов об угрозе ЧС до населения может осуществляться с использованием электросирен и уличных громкоговорителей, устанавливаемых на существующих и проектируемых зданиях, а также путем передачи речевых сообщений по каналам радиовещания, телевидения. Также оповещение осуществляется с помощью машин службы охраны общественного порядка, оборудованных звукоусилительными установками. Оповещение рабочего персонала существующих и проектируемых предприятий и организаций осуществляется по объектовой системе оповещения.

Основной способ оповещения – передача речевой информации. По сигналу ГО граждане обязаны немедленно включить радио- и телевизионные приемники для прослушивания экстренного сообщения Главного управления МЧС России.

Эвакуационные мероприятия

При возникновении чрезвычайных ситуаций мирного и военного времени эвакуация населения, персонала (членов их семей) учреждений и предприятий сельского поселения проводится в соответствии с планами эвакуации Главного управления МЧС России и планами эвакуации администрации муниципального района. Адреса мест и время сбора объявляются при проведении эвакуационных мероприятий всеми средствами связи.

Для подготовки и проведения эвакуации привлекаются эвакуационные органы, штабы по делам ГО и ЧС, аварийно-спасательные службы, органы военного командования.

Вопросы местного значения поселения в области защиты населения и территорий от чрезвычайных ситуаций, обеспечения пожарной безопасности и безопасности людей на водных объектах, в соответствии с Федеральным законом от 06.10.2003г. №131-ФЗ (ред. от 25.07.2011г.) «Об общих принципах организации местного самоуправления в Российской Федерации»:

- участие в предупреждении и ликвидации последствий чрезвычайных ситуаций;

- обеспечение первичных мер пожарной безопасности в населенных пунктах;

- организация и осуществление мероприятий по гражданской обороне, защите населения и территории поселения от чрезвычайных ситуаций;

- создание, содержание и организация деятельности аварийно-спасательных служб и (или) аварийно-спасательных формирований на территории поселения;

- осуществление мероприятий по обеспечению безопасности людей на водных объектах, охране их жизни и здоровья;

- осуществление муниципального лесного контроля и надзора;

- создание условий для деятельности добровольных формирований населения по охране общественного порядка.

Перечень мероприятий по снижению риска возникновения ЧС и уменьшению последствий их воздействия.

1. Вновь строящиеся объекты размещать по отношению к существующим объектам и прилегающим территориям с соблюдением нормативных разрывов, противопожарных норм, санитарно-защитных и охранных зон.

2. Подъезды к зданиям и сооружениям планировать с учетом обеспечения возможности доступа аварийно-спасательных команд во все помещения зданий и во все сооружения на проектируемой территории.

3. Размещение проектируемых зданий предусмотреть с учетом зон возможного распространения завалов (СНиП 2.01.51-90, прил.3) на прилегающие улицы местного значения для обеспечения беспрепятственного ввода сил и средств ликвидации ЧС и беспрепятственной эвакуации людей.

4. Систему зеленых насаждений и незастраиваемых территорий увязать с проектируемой улично-дорожной сетью с целью обеспечения свободного выхода населения из разрушенных частей населенных пунктов в случае воздействия современных средств поражения.

5. Для предупреждения населения на территории сельского поселения о ЧС целесообразно предусмотреть подключение местных систем оповещения к территориальной автоматизированной системе централизованного оповещения для передачи сигналов и сообщений об угрозе ЧС.

6. Проектирование и строительство административных зданий и зданий соцкультбыта необходимо вести с устройством подвальных помещений, используемых в особый период для укрытия населения.

7. Предусмотреть увеличение резерва средств индивидуальной защиты (СИЗ) для населения сельского поселения.

8. В соответствии с п.10 СНиП 2.01.51-90, бани, душевые предприятий, прачечные, фабрики химической чистки белья, а также посты мойки и уборки подвижного состава автотранспорта, станции технического обслуживания автомобилей, независимо от их ведомственной принадлежности, следует предусматривать для санитарной обработки людей, специальной обработки одежды и подвижного состава автотранспорта в военное время, а также при авариях, катастрофах и стихийных бедствиях.

9. При проектировании новых, реконструкции существующих и при эксплуатации действующих СХПВ должны учитываться требования ВСН ВК4-90 «Инструкция по подготовке и работе систем хозяйственно-питьевого водоснабжения в чрезвычайных ситуациях».

Раздел 3. Материалы по обоснованию проекта планировки территории. Графическая часть

Условные обозначения:

- границы территории, в отношении которой осуществляется подготовка схемы расположения элементов планировочной структуры, в пределах границ субъекта Российской Федерации, на территории которого устанавливаются границы зон планируемого размещения линейных объектов (п. Пушкино г.о. Саранск)

- границы зон планируемого размещения линейных объектов

						8-р/24.ПП	
						«Строительство автомобильных дорог в п. Пушкино г.о. Саранск»	
Изм.	Кол.уч.	Лист	N°Док.	Подпись	Дата		
Разраб.		Сухов			01.24	Автомобильные дороги	Стадия: П; Лист: 1; Листов: 1
Пров.		Совков			01.24		
Н. контр.		Кряжев			01.24	Схема расположения элементов планировочной структуры *М1:3000*	ООО "ПК Тракт"
ГИП		Кучин			01.24		

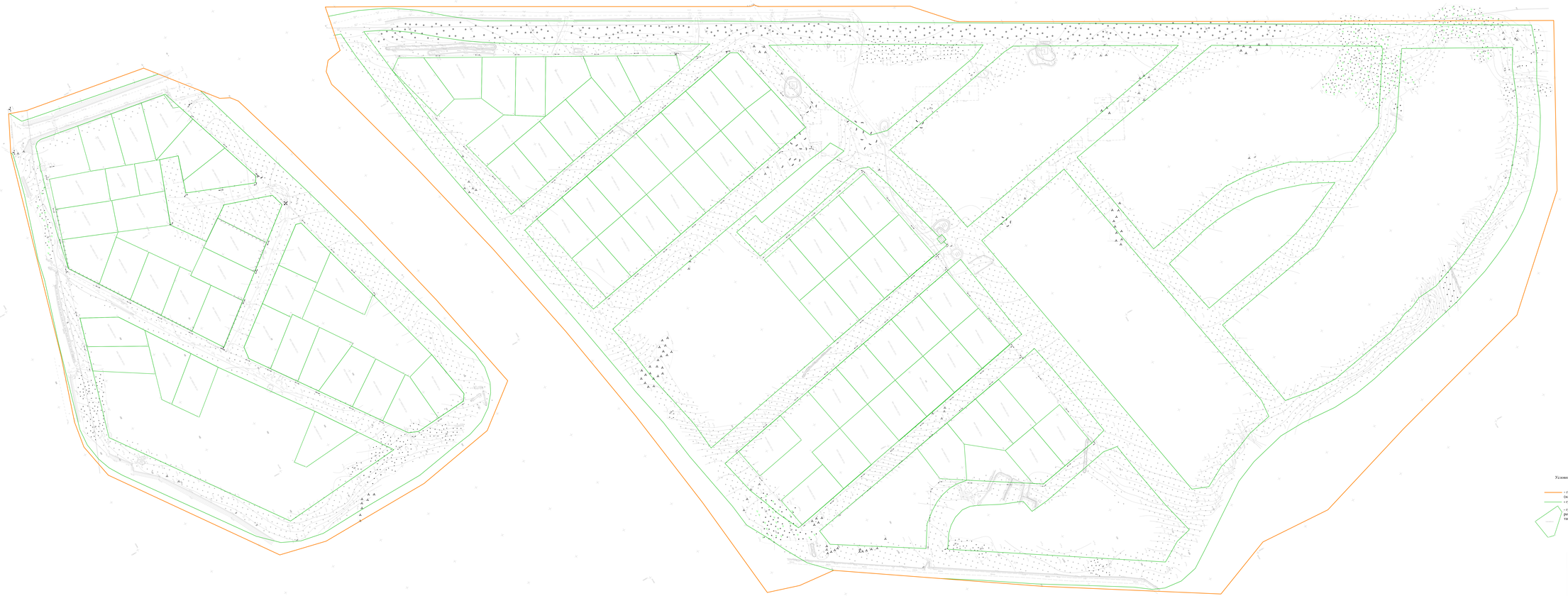

№п/п	Кадастровый номер	Форма собственности	Необходимость изъятия земельного участка для государственных и муниципальных нужд
1	13-23-12/2001:332	Частная собственность	Нет
2	13-23-12/2001:333	Частная собственность	Нет
3	13-23-12/2001:334	Частная собственность	Нет
4	13-23-12/2001:335	Частная собственность	Нет
5	13-23-12/2001:336	Частная собственность	Нет
6	13-23-12/2001:338	Частная собственность	Нет
7	13-23-12/2001:339	Частная собственность	Нет
8	13-23-12/2001:340	Частная собственность	Нет
9	13-23-12/2001:341	Частная собственность	Нет
10	13-23-12/2001:343	Частная собственность	Нет
11	13-23-12/2001:344	Частная собственность	Нет
12	13-23-12/2001:345	Частная собственность	Нет
13	13-23-12/2001:346	Частная собственность	Нет
14	13-23-12/2001:347	Частная собственность	Нет
15	13-23-12/2001:348	Частная собственность	Нет
16	13-23-12/2001:349	Частная собственность	Нет
17	13-23-12/2001:350	Частная собственность	Нет
18	13-23-12/2001:351	Частная собственность	Нет
19	13-23-12/2001:352	Частная собственность	Нет
20	13-23-12/2001:353	Частная собственность	Нет
21	13-23-12/2001:355	Частная собственность	Нет
22	13-23-12/2001:356	Частная собственность	Нет
23	13-23-12/2001:357	Частная собственность	Нет
24	13-23-12/2001:359	Частная собственность	Нет
25	13-23-12/2001:361	Частная собственность	Нет
26	13-23-12/2001:362	Частная собственность	Нет
27	13-23-12/2001:363	Частная собственность	Нет
28	13-23-12/2001:364	Частная собственность	Нет
29	13-23-12/2001:365	Частная собственность	Нет
30	13-23-12/2001:367	Частная собственность	Нет
31	13-23-12/2001:385	Частная собственность	Нет
32	13-23-12/2001:391	Частная собственность	Нет
33	13-23-12/2001:392	Частная собственность	Нет
34	13-23-12/2001:393	Частная собственность	Нет
35	13-23-12/2001:394	Частная собственность	Нет
36	13-23-12/2001:395	Частная собственность	Нет
37	13-23-12/2001:396	Частная собственность	Нет
38	13-23-12/2001:398	Частная собственность	Нет
39	13-23-12/2001:399	Частная собственность	Нет
40	13-23-12/2001:400	Частная собственность	Нет
41	13-23-12/2001:401	Частная собственность	Нет
42	13-23-12/2001:402	Частная собственность	Нет
43	13-23-12/2001:403	Частная собственность	Нет
44	13-23-12/2001:404	Частная собственность	Нет
45	13-23-12/2001:405	Частная собственность	Нет
46	13-23-12/2001:406	Частная собственность	Нет
47	13-23-12/2001:407	Частная собственность	Нет
48	13-23-12/2001:409	Частная собственность	Нет
49	13-23-12/2001:410	Частная собственность	Нет
50	13-23-12/2001:411	Частная собственность	Нет
51	13-23-12/2001:412	Частная собственность	Нет
52	13-23-12/2001:413	Частная собственность	Нет
53	13-23-12/2001:414	Частная собственность	Нет
54	13-23-12/2001:415	Частная собственность	Нет
55	13-23-12/2001:416	Частная собственность	Нет
56	13-23-12/2001:417	Частная собственность	Нет
57	13-23-12/2001:418	Частная собственность	Нет
58	13-23-12/2001:420	Частная собственность	Нет
59	13-23-12/2001:421	Частная собственность	Нет
60	13-23-12/2001:422	Частная собственность	Нет
61	13-23-12/2001:423	Частная собственность	Нет
62	13-23-12/2001:424	Частная собственность	Нет
63	13-23-12/2001:425	Частная собственность	Нет
64	13-23-12/2001:426	Частная собственность	Нет
65	13-23-12/2001:427	Частная собственность	Нет
66	13-23-12/2001:428	Частная собственность	Нет
67	13-23-12/2001:429	Частная собственность	Нет
68	13-23-12/2001:430	Частная собственность	Нет
69	13-23-12/2001:431	Частная собственность	Нет
70	13-23-12/2001:432	Частная собственность	Нет
71	13-23-12/2001:433	Частная собственность	Нет
72	13-23-12/2001:434	Частная собственность	Нет
73	13-23-12/2001:436	Частная собственность	Нет
74	13-23-12/2001:437	Частная собственность	Нет
75	13-23-12/2001:438	Частная собственность	Нет
76	13-23-12/2001:439	Частная собственность	Нет
77	13-23-12/2001:440	Частная собственность	Нет
78	13-23-12/2001:441	Частная собственность	Нет
79	13-23-12/2001:444	Частная собственность	Нет
80	13-23-12/2001:445	Частная собственность	Нет
81	13-23-12/2001:446	Частная собственность	Нет
82	13-23-12/2001:449	Частная собственность	Нет
83	13-23-12/2001:664	Частная собственность	Нет
84	13-23-12/2001:885	-	Нет
85	13-23-12/2001:969	Частная собственность	Нет
86	13-23-12/2001:970	Частная собственность	Нет

Условные обозначения:

- границы территории, в отношении которой осуществляется подготовка проекта планировки (категория земель - земли населенных пунктов)
- границы зон планируемого размещения линейных объектов
- границы существующих земельных участков, учтенных в Едином государственном реестре недвижимости с указанием номеров характерных точек границ таких земельных участков

						8-р/24.ПП
						«Строительство автомобильных дорог в п. Пушкино г.о. Саранск»
Изм.	Кол.уч.	Лист	№док.	Подпись	Дата	
Разраб.	Сухов				01.24	Автомобильные дороги
Пров.	Совков				01.24	
Н. контр.	Кужаев				01.24	Схема использования территории в период подготовки проекта планировки территории М1:1000
ГИП	Кучин				01.24	

Стадия	Лист	Листов
П	1	1

ООО "ПК Трасс"

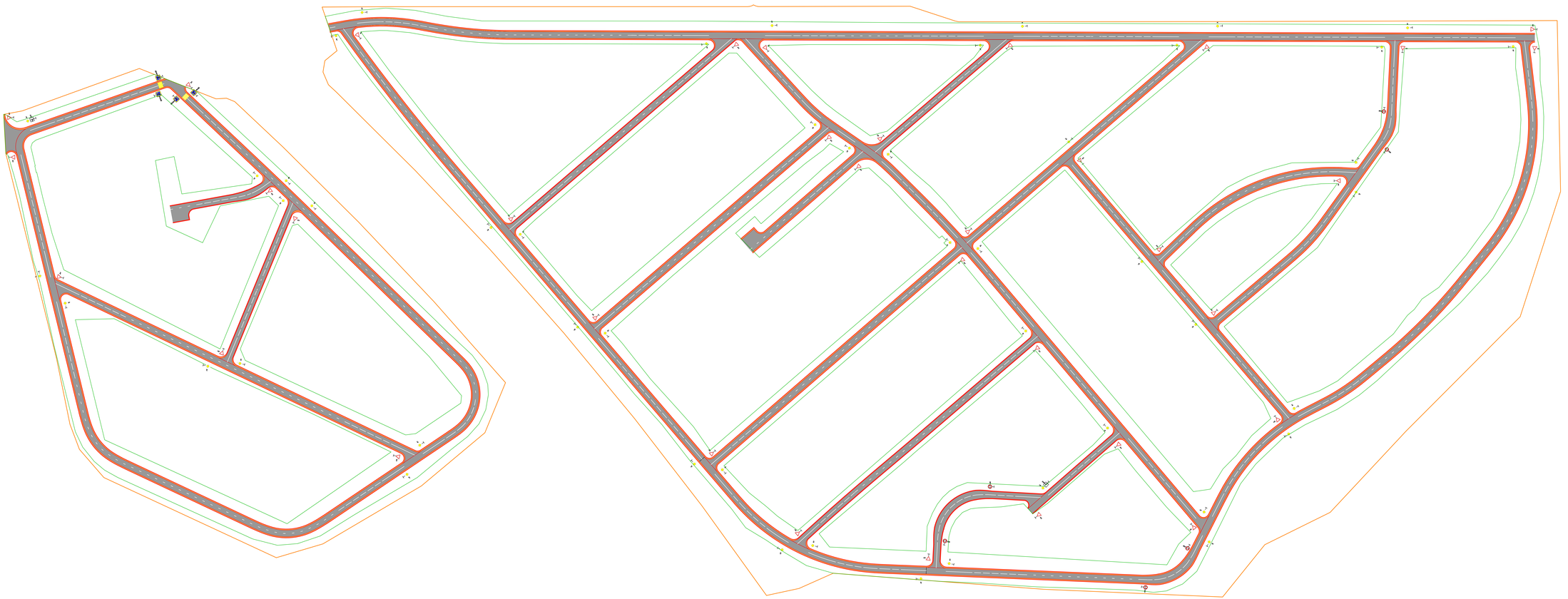

Условные обозначения

- Границы территории, в отношении которой осуществляется подготовка проекта планировки
- Границы зон планируемого размещения линейных объектов
- Кромка проезжей части
- Бровка земляного полотна
- Х/В покрытия проезжей части с разметкой
- Обочина укрепленная щебнем
- 2х Дорожные знаки
- Пешеходный переход

Примечания

1. Категория всех проектируемых улиц - улицы и дороги местного значения улицы В этих жилой застройки (СП 42.13330.2016)
2. Движение изменного общественного пассажирского транспорта, по проектируемым дорогам, не предусматривается, остановочные пункты отсутствуют
3. Публичные сервитуты отсутствуют
4. Объекты транспортной инфраструктуры (гаражи, пунктировки, мосты, тоннели, объекты внешнего транспорта, железнодорожные вокзалы, пассажирские платформы, сооружения и устройства для хранения и обслуживания транспортных средств) (В том числе подземный не предусматривается
5. Разделительные проезды и скотопрогоны, сооружения для перехода диких животных не предусматривается

						8-р/24.ПП			
						«Строительство автомобильных дорог в п. Пушкино г.о. Саранск»			
Изм.	Кол.уч.	Лист	N док.	Подпись	Дата				
Разраб.		Сулин			01.24	Материалы по обоснованию проекта планировки территории. Графическая часть	Стадия	Лист	Листов
Пров.		Совкин			01.24		П	1	1
Н. контр.		Кужаев			01.24	Схема организации улично-дорожной сети и движения транспорта М1:1000	ООО "ПК Трикт"		
ГИП		Кучин			01.24				

Типовые поперечные профили земляного полотна

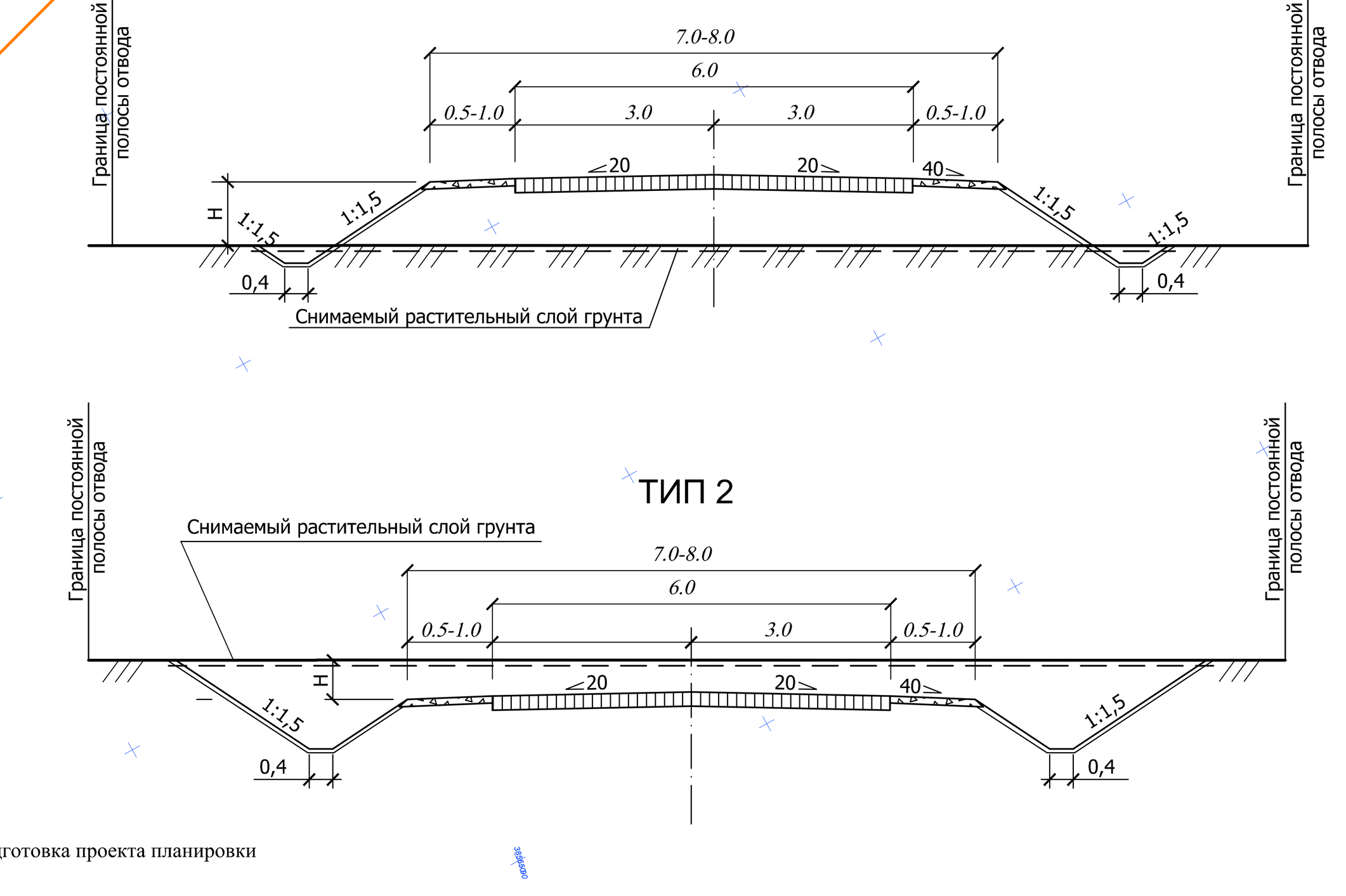

Условные обозначения:

- границы территории, в отношении которой осуществляется подготовка проекта планировки
- границы зон планируемого размещения линейных объектов
- проектируемая ось дороги
- кромка проезжей части
- бровка земляного полотна
- проектируемый откос земляного полотна
- ж/б водопропускная труба d=0,5 м
- ж/б водопропускная труба d=1,0м
- линия наружного электроосвещения
- горизонтали, отображающие проектный рельеф
- 149.8 - существующие отметки поверхности
- 43.85 - проектные отметки поверхности по осям трасс автомобильных дорог
- 9.87 / 83.98 - уклон, уклоноуказатель, расстояние

Изм.	Кол.Уч	Лист	N°Док	Подпись	Дата	8-р/24.ПП
						«Строительство автомобильных дорог в п. Пушкино г.о. Саранск»
Разраб.		Сухов			01.24	Автомобильные дороги
Пров.		Совков			01.24	Стадия П, Лист 1, Листов 1
Н. контр.		Кряжев			01.24	Схема вертикальной планировки территории, инженерной подготовки и инженерной защиты территории. Схема конструктивных и планировочных решений М1:1000
ГИП		Кучин			01.24	ООО "ПК Тракт"

Инв.N подл. | Подпись и дата | Взам.инв.N | Согласовано

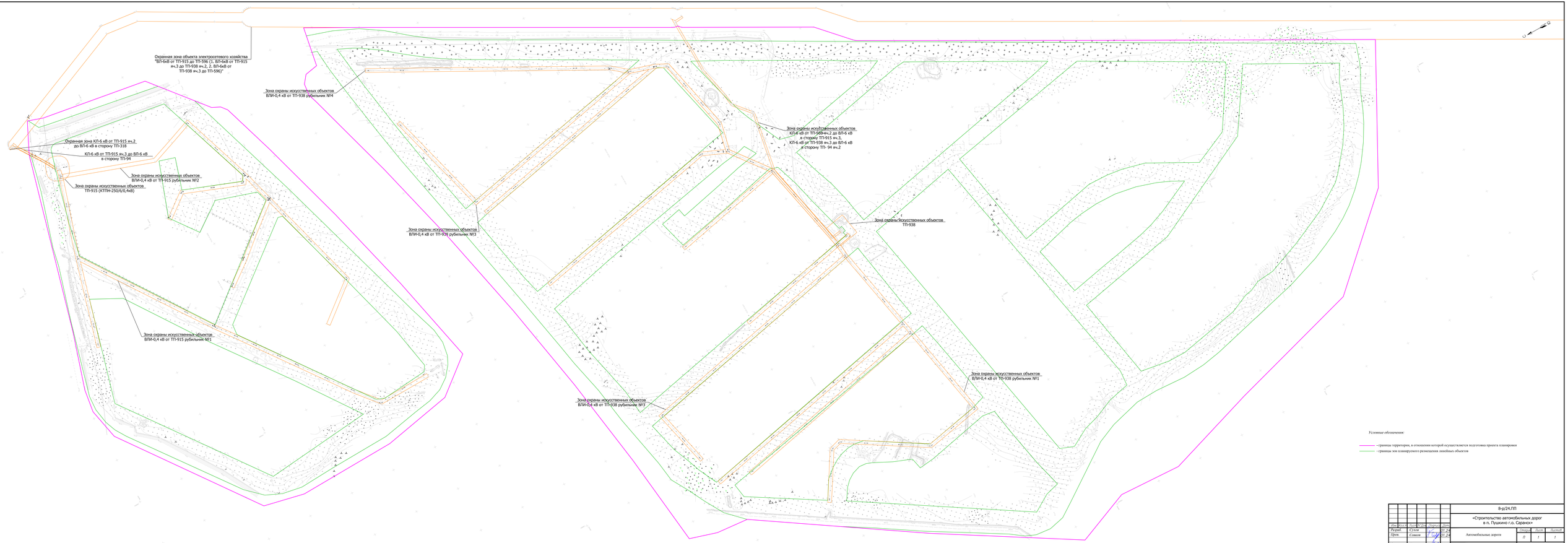

Условные обозначения:

- границы территории, в отношении которой осуществляется подготовка проекта планировки
- границы зон планируемого размещения линейных объектов

						8-р/24.ПП	
						«Строительство автомобильных дорог в п. Пушкино г.о. Саранск»	
Изм.	Кол.уч.	Лист	N.док.	Подпись	Дата		
Разраб.	Сулин				01.24	Автомобильные дороги	Стадия: П; Лист: 1; Листов: 1
Пров.	Семкин				01.24		
Н. контр.	Кривов				01.24	Схема границ зон с особыми условиями использования территорий М1:1000	ООО "ПК Трикт"
ГИП	Кучин				01.24		

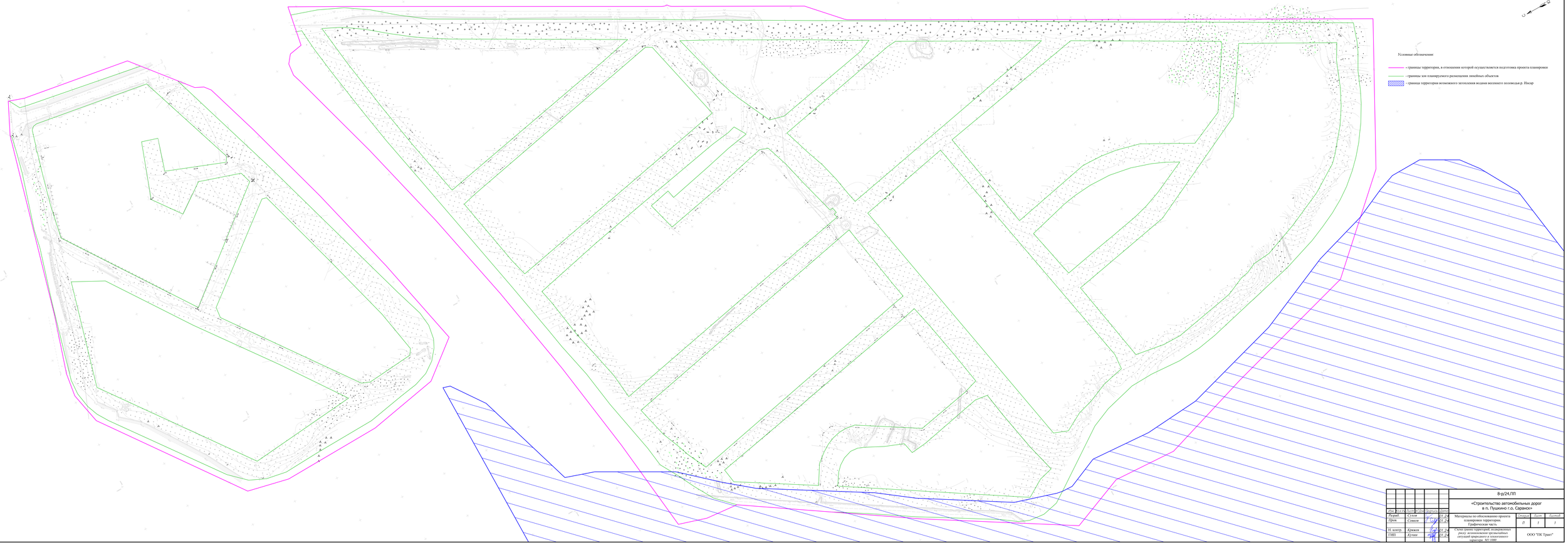

Условные обозначения:

- границы территории, в отношении которой осуществляется подготовка проекта планировки
- границы зон планируемого размещения линейных объектов
- границы территории возможного затопления водами весеннего половодья р. Инсар

							8-р/24.ПП
							«Строительство автомобильных дорог в п. Пушкино г.о. Саранск»
Изм.	Кол.уч.	Лист	№док.	Подпись	Дата		
Разраб.	Сулин				01.24	Материалы по обоснованию проекта планировки территории. Графическая часть	Стадия	Лист	Листов
Пров.	Совков				01.24		П	1	1
Н. контр.	Кужаев				01.24	Схема границ территорий, подверженных рису затопления в результате ситуаций природного и техногенного характера. МГ 1000	ООО "ПК Трэкс"		
ГИП	Кучин				01.24				

Раздел 3. Материалы по обоснованию проекта планировки территории.

Пояснительная записка

Материалы по обоснованию проекта планировки территории Пояснительная записка

Пояснительная записка

а) описание природно-климатических условий территории, в отношении которой разрабатывается проект планировки территории;

Проектируемый объект – Строительство автомобильных дорог в п. Пушкино г.о. Саранск.

В геоморфологическом отношении исследуемый участок расположен в пределах надпойменной террасы р. Инсар. Рельеф участка с уклоном на юго-восток. Абсолютные отметки по устьям скважин 130,30-151,64 м Балтийской системы (далее – БС). Инсар – река в России, правый приток реки Алатырь, крупнейший приток этой реки. Протекает по территории Мордовии. Длина – 168 м, площадь водосборного бассейна 3860 км2. Питание преимущественно снеговое. Весеннее половодье с максимум в апреле; летом низкая межень.

Территория расположена в пределах равнины олигоценового возраста.

Согласно таблице 5.1 (СП 131.13330.2020), средняя месячная и годовая температура воздуха приведена в таблице

Средняя месячная и годовая температура воздуха

I	II	III	IV	V	VI	VII	VIII	IX	X	XI	XII	Год
минус 10,4	минус 10,0	минус 4,1	5,8	13,7	17,3	19,4	17,7	11,7	4,5	минус 2,4	минус 7,8	4,8

Абсолютный минимум составляет минус 10,4°С. Наиболее жарким месяцем является июль со средней температурой воздуха плюс 19,4°С. Абсолютный максимум составляет плюс 39°С. Средняя продолжительность безморозного периода составляет 152 дня. Средняя продолжительность периода снежного покрова 146 дней. Наибольшей высоты снежный покров достигает в первой декаде марта. Средняя величина его достигает 25-40 см. В отдельные годы высота снежного покрова может достигать 80-85 см.

Район проведения работ по значению веса снегового покрова в соответствии с приложением Е СП 20.13330.2016 относится к III снеговому району (карта 1). Согласно приложению К СП 20.13330.2016 для г. Саранск нормативное значение веса снегового покрова на 1 м2 горизонтальной поверхности земли составляет 1,6 кПа. По средней скорости ветра за зимний период участок относится к 5 району (карта 2), по давлению ветра - ко II району (карта 3). Нормативное значение ветрового давления W0 составляет 0,30 кПа, согласно СП 20.13330. По толщине стенки гололеда участок относится ко II району (карта 4), толщина стенки гололеда b=5 мм на высоте 10 м, согласно СП 20.13330.

Ветровой режим формируется под влиянием циркуляционных факторов климата и местных физико-географических особенностей. В январе преобладают ветры юго-западного и южного направлений, в июле – северо-западные и северные. Средние годовые скорости ветра невелики (3,0–3,7 м/с), возможны и сильные ветры (более 15 м/с), максимальные их скорости 21–23 м/с.

Среднее годовое количество атмосферных осадков составляет 491 мм. Максимальное их количество выпадает в июле – 71 мм, минимальное – в феврале и марте – 23–25 мм.

Год делится на теплый и холодный периоды. Теплый период года устанавливается с момента перехода средней суточной температуры через 0°С к положительным значениям. Начинается он 31 марта – 2 апреля, заканчивается 4–6 ноября, продолжительность его составляет 217–221 день. Холодный период года наступает с момента устойчивого перехода средней суточной температуры воздуха через 0°С к отрицательным значениям. Продолжается он около 5 месяцев (144–148 дней).

Зимой преобладает пасмурная погода с небольшими морозами (минус 10…минус 15 °С), но в очень холодные зимы отмечаются периоды с сильными морозами. В отдельные годы с теплыми и неустойчивыми зимами наблюдаются оттепели интенсивностью до +4…+7 °С. Число дней с оттепелью в месяц составляет от 3–4 до 7–8. К неблагоприятным явлениям зимнего периода относятся сильные ветры и метели, гололедно-изморозевые образования, туманы. Среднее число дней с туманами в холодный период года составляет от 15 до 25, средняя их продолжительность – 72–118 ч.

Весна начинается в конце марта – начале апреля. Заканчивается весна с переходом средней суточной температуры воздуха через + 15°С (27–29 мая), продолжительность весны 57–58 дней. Неблагоприятными явлениями в весенний период являются возвраты холодов и заморозки, засухи и суховеи. Последние отмечаются ежегодно. Признаками суховея являются относительная влажность воздуха меньше 30 % при температуре воздуха выше +25 °С и ветре не менее 5 м/с.

Период со средней суточной температурой воздуха +15 °С и выше принято считать летним, продолжительность его составляет 91–96 дней, заканчивается он 28–31 августа. Неблагоприятными явлениями летом являются сильные ливни, град, гроза, шквал, засуха, суховеи. Ливневые дожди размывают верхний плодородный слой почвы, уносят ценный почвенный материал в овраги, реки, вызывают полегание растительности. Ежемесячно среднее число дней с сильными ливнями (более 10 мм) составляет 1–2, с суховеями средней интенсивности – 3–8.Осень наступает 29 августа – 1 сентября, заканчивается в первой декаде ноября. Продолжительность ее составляет 65–69 дней. Режим погоды осенью неустойчив, осадки часто имеют смешанный характер. Неблагоприятные явления осени: ранние заморозки на поверхности почвы и в воздухе, туманы, гололед..

б) обоснование определения границ зон планируемого размещения линейных объектов;

Для размещения элементов автомобильных дорог необходима полоса отвода шириной 15,0 – 32,0 м.

Ширина полосы отвода определена с учетом возможности размещения всех конструктивных элементов дороги и элементов благоустройства.

в) обоснование определения границ зон планируемого размещения линейных объектов, подлежащих переносу (переустройству) из зон планируемого размещения линейных объектов;

Не предусмотрено.

г) обоснование определения предельных параметров застройки территории в границах зон планируемого размещения объектов капитального строительства, входящих в состав линейных объектов;

Не предусмотрено.

д) ведомость пересечений границ зон планируемого размещения линейного объекта (объектов) с сохраняемыми объектами капитального строительства (здание, строение, сооружение, объект, строительство которого не завершено), существующими и строящимися на момент подготовки проекта планировки территории;

КЛ-6 кВ:
Дорога 1-1 ПК 4+04,5

Дорога 3-3 ПК 1+40,4
Дорога 13-13 ПК 1+69,6
ВЛИ-0,4 кВ:
Дорога 4-4 ПК 3+17,5
Дорога 8Б-8Б ПК 0+22,0
Дорога 10-10 ПК0+26,8
Дорога 11-11 ПК 0+25,8; ПК 0+34,8
Дорога 12-12 ПК0+26,3
Дорога 13-13 ПК 12+29,6
Дорога 14-14 ПК3+58,0
Дорога 15-15 ПК0+11,7
Дорога 16-16 ПК0+10,2

е) ведомость пересечений границ зон планируемого размещения линейного объекта (объектов) с объектами капитального строительства, строительство которых запланировано в соответствии с ранее утвержденной документацией по планировке территории;

Пересечения отсутствуют.

ж) ведомость пересечений границ зон планируемого размещения линейного объекта (объектов) с водными объектами (в том числе с водотоками, водоемами, болотами и т.д.)

Пересечения отсутствуют.

Основная часть проекта межевания территории.

Раздел 1. Проект межевания территории.

Графическая часть

Координатное описание образуемых земельных участков

№	X	У
:ЗУ1(1)		
1	386459,25	1290194,63
2	386444,71	1290189,91
3	386448,60	1290176,62
4	386035,09	1289953,93
5	385998,50	1289933,47
6	385664,96	1289746,94
7	385627,69	1289726,64
8	385495,35	1289652,82
9	385501,75	1289633,07
10	385505,72	1289624,12
11	385515,42	1289606,55
12	385522,84	1289587,97
13	385528,61	1289575,71
14	385538,71	1289558,25
15	385550,78	1289541,03
16	385560,24	1289529,61
17	385570,56	1289518,89
18	385583,95	1289507,18
19	385596,13	1289498,53
20	385610,08	1289490,29
21	385625,91	1289482,67
22	385642,17	1289475,48
23	385677,80	1289463,47
24	385720,36	1289452,72
25	385779,15	1289437,98
26	385799,56	1289434,30
27	385823,53	1289432,63
28	385855,91	1289434,55
29	385879,49	1289433,68
30	385912,65	1289424,94
31	385933,53	1289415,94
32	386007,40	1289365,11
33	386024,27	1289361,23
34	386040,49	1289362,85
35	386051,38	1289367,50
36	386065,35	1289377,52
37	386099,36	1289397,94
38	386142,41	1289423,48
39	386184,52	1289450,59
40	386218,51	1289471,38
41	386235,29	1289482,40
42	386271,26	1289506,03
43	386299,14	1289524,34
44	386317,16	1289542,25
45	386328,78	1289562,29
46	386338,31	1289580,79
47	386349,03	1289599,46
48	386352,02	1289620,80
49	386364,31	1289679,59
50	386370,47	1289719,13
51	386379,05	1289756,23
52	386383,07	1289777,81
53	386394,65	1289836,54
54	386423,08	1289973,66
55	386435,49	1290032,50
56	386442,60	1290072,20
57	386450,72	1290121,52
58	386455,03	1290151,40
59	386456,91	1290171,44
60	386457,03	1290174,78
61	386462,46	1290176,62
1	386459,25	1290194,63
62	385860,31	1289460,18
63	385877,27	1289548,88
64	385767,71	1289570,87
65	385651,77	1289627,71
66	385610,16	1289691,60
67	385520,51	1289643,12
68	385529,51	1289627,45
69	385539,91	1289600,17
70	385548,28	1289583,32
71	385558,61	1289566,73
72	385578,55	1289542,03
73	385585,13	1289535,17
74	385614,43	1289516,48
75	385652,00	1289499,10
76	385688,16	1289485,32
77	385706,72	1289483,52
78	385717,52	1289478,59
79	385725,51	1289476,94
80	385745,10	1289468,20
81	385810,56	1289455,25
82	385829,68	1289455,38
62	385860,31	1289460,18
83	385880,48	1289568,27
84	385883,29	1289580,02
85	385887,58	1289599,55
86	385892,70	1289621,96
87	385861,41	1289630,14
88	385850,36	1289633,11
89	385835,71	1289635,70
90	385816,74	1289637,33
91	385794,16	1289636,80
92	385771,27	1289632,80
93	385750,38	1289626,25
94	385736,51	1289620,38
95	385723,45	1289613,46
96	385759,52	1289596,50
97	385776,72	1289590,06
98	385792,01	1289585,88
99	385822,32	1289579,78
100	385842,01	1289576,10
83	385880,48	1289568,27
101	385919,70	1289748,31
102	385771,62	1289776,85
103	385761,82	1289778,74
104	385699,96	1289744,26
105	385625,35	1289702,49
106	385625,97	1289699,38
107	385663,65	1289639,44
108	385700,24	1289622,91
109	385750,52	1289649,96
110	385775,28	1289656,18
111	385792,13	1289658,37
112	385813,23	1289658,99
113	385898,87	1289640,71
101	385919,70	1289748,31
114	385974,82	1289430,35
115	386033,41	1289723,94
116	385935,45	1289744,71
117	385879,40	1289470,91
118	385880,59	1289454,66
119	385903,62	1289449,43
120	385924,73	1289440,36
121	385941,13	1289435,52
122	385960,08	1289424,88
123	385963,39	1289426,02
114	385974,82	1289430,35
124	385809,20	1289788,21
125	386037,03	1289741,43
126	386039,01	1289741,00
127	386041,36	1289751,28
128	386045,15	1289771,25
129	386050,45	1289791,02
130	386057,48	1289809,91
131	386066,68	1289837,56
132	386057,80	1289839,40
133	385931,39	1289865,54
134	385921,77	1289866,38
135	385788,45	1289793,48
124	385809,20	1289788,21
136	386097,04	1289902,95
137	386102,69	1289920,10
138	386116,29	1289970,34
139	386117,65	1289975,38
140	386084,49	1289958,08
141	386049,54	1289938,69
142	385996,98	1289909,79
143	385962,34	1289889,78
144	385945,23	1289880,66
145	385958,55	1289874,76
146	386060,62	1289854,31
147	386076,08	1289858,16
148	386087,85	1289882,61
149	386092,67	1289892,68
136	386097,04	1289902,95
150	386028,42	1289383,51
151	386122,30	1289442,81
152	386197,99	1289490,62
153	386190,30	1289502,64
154	386184,66	1289508,42
155	386177,63	1289512,99
156	386168,74	1289515,81
157	386160,77	1289515,16
158	386154,23	1289512,54
159	386135,42	1289503,14
160	386116,07	1289495,70
161	386114,80	1289490,43
162	386113,31	1289483,60
163	386096,47	1289485,48
164	386029,36	1289499,74
165	386016,11	1289498,00
166	386011,89	1289472,80
167	386003,22	1289430,03
168	385994,96	1289398,88
169	386009,86	1289394,93
150	386028,42	1289383,51
170	386292,97	1289562,23
171	386193,11	1289582,09
172	386177,95	1289585,45
173	386054,29	1289610,13
174	386039,03	1289613,60
175	386033,40	1289589,16
176	386025,46	1289550,05
177	386019,36	1289516,85
178	386034,71	1289512,04
179	386091,99	1289500,61
180	386151,81	1289537,62
181	386161,96	1289539,09
182	386169,66	1289538,73
183	386177,72	1289536,74
184	386185,30	1289533,56
185	386193,14	1289528,61
186	386203,15	1289520,42
187	386215,10	1289500,82
188	386290,46	1289546,90
170	386292,97	1289562,23
189	386322,76	1289662,12
190	386075,47	1289714,60
191	386058,87	1289718,12
192	386053,28	1289687,35
193	386046,25	1289647,88
194	386042,89	1289630,64
195	386057,06	1289627,88
196	386304,30	1289575,06
197	386308,48	1289574,17
198	386318,40	1289594,40
199	386323,57	1289608,38
200	386330,78	1289625,67
201	386338,41	1289655,95
202	386339,06	1289658,66
189	386322,76	1289662,12
203	386369,60	1289816,63
204	386296,69	1289833,36
205	386237,95	1289845,39
206	386139,94	1289864,68
207	386119,96	1289867,42
208	386111,82	1289869,66
209	386104,33	1289857,17
210	386127,49	1289853,06
211	386156,72	1289846,10
212	386202,26	1289835,98
213	386204,18	1289844,63
214	386226,80	1289839,57
215	386218,50	1289809,78
216	386159,09	1289822,14
217	386100,05	1289836,14
218	386091,31	1289833,02
219	386083,16	1289809,23
220	386077,00	1289784,53
221	386066,11	1289745,64
222	386062,81	1289746,29
223	386061,65	1289740,40
224	386064,48	1289739,84
225	386063,33	1289735,73
226	386196,75	1289708,11
227	386343,36	1289677,21
228	386346,16	1289703,55
229	386351,20	1289725,51
230	386359,44	1289760,48
231	386366,22	1289801,57
203	386369,60	1289816,63
232	386124,71	1289893,28
233	386360,88	1289844,48
234	386376,30	1289841,29
235	386381,31	1289859,87
236	386396,38	1289935,24
237	386381,63	1289938,94
238	386152,46	1289986,82
239	386146,30	1289983,36
232	386124,71	1289893,28
240	386437,70	1290166,64
241	386422,10	1290159,33
242	386415,98	1290155,88
243	386398,70	1290144,19
244	386378,83	1290128,14
245	386360,36	1290114,30
246	386346,80	1290105,13
247	386328,08	1290093,70
248	386164,72	1290002,79
249	386200,28	1289994,80
250	386385,68	1289957,10
251	386400,36	1289954,00
252	386413,71	1290016,47
253	386422,73	1290065,35
254	386431,95	1290122,46
240	386437,70	1290166,64
:ЗУ1(2)		
255	386621,71	1290223,71
256	386743,81	1290244,79
257	386752,65	1290246,56
258	386759,01	1290257,94
259	386759,91	1290258,37
260	386775,55	1290226,01
261	386774,53	1290223,74
262	386778,64	1290205,09
263	386783,36	1290185,75
264	386800,88	1290128,32
265	386804,89	1290108,63
266	386821,84	1290051,23
267	386830,13	1290020,35
268	386842,92	1289972,66
269	386843,85	1289957,09
270	386840,98	1289940,51
271	386836,50	1289928,92
272	386829,08	1289917,11
273	386748,42	1289808,40
274	386731,49	1289792,45
275	386714,62	1289784,86
276	386693,21	1289780,95
277	386655,14	1289782,92
278	386589,65	1289784,82
279	386550,08	1289792,25
280	386531,11	1289795,39
281	386516,56	1289800,44
282	386504,89	1289808,73
283	386496,16	1289819,62
284	386492,06	1289828,15
285	386489,59	1289842,83
286	386491,53	1289858,43
287	386501,47	1289889,16
288	386554,51	1290065,55
289	386591,61	1290179,95
290	386595,50	1290191,92
255	386621,71	1290223,71
291	386599,29	1289816,88
292	386714,22	1289805,45
293	386823,07	1289953,26
294	386793,36	1290062,35
295	386761,86	1290045,95
296	386704,10	1289961,41
297	386645,79	1289882,95
291	386599,29	1289816,88
298	386625,16	1290204,52
299	386588,69	1290098,25
321	386592,15	1290093,13
322	386652,53	1290115,89
323	386642,23	1290149,24
324	386658,91	1290154,39
325	386679,18	1290096,98
326	386657,48	1290067,69
327	386627,13	1290089,41
300	386583,94	1290075,58
301	386580,37	1290063,71
310	386690,50	1289974,90
311	386780,55	1290107,33
312	386773,85	1290141,83
313	386765,54	1290174,19
314	386759,03	1290197,46
315	386759,53	1290197,62
316	386757,76	1290203,35
317	386757,39	1290203,25
318	386752,64	1290220,03
319	386749,59	1290222,88
320	386745,49	1290223,56
298	386625,16	1290204,52
302	386573,22	1290040,55
303	386547,25	1289951,02
304	386526,63	1289876,70
305	386517,98	1289830,80
306	386521,95	1289825,07
307	386571,42	1289820,66
308	386580,14	1289824,10
309	386675,47	1289954,70
328	386674,35	1289965,98
329	386578,03	1290041,72
:ЗУ2		
1	386444,71	1290189,91
2	386448,60	1290176,62
3	386035,09	1289953,93
4	385664,96	1289746,94
5	385627,69	1289726,64
6	386166,85	1290028,16
7	386335,87	1290121,68
8	386361,86	1290140,84
9	386384,91	1290159,91
10	386407,14	1290174,50
11	386432,73	1290186,01
1	386444,71	1290189,91

Условные обозначения:

- устанавливаемые красные линии
- границы территории, в отношении которой осуществляется подготовка проекта планировки
- границы образуемого земельного участка :ЗУ1 (граница планируемых элементов планировочной структуры - автомобильные дороги)
- границы образуемого земельного участка :ЗУ2 (граница планируемых элементов планировочной структуры - автомобильные дороги)
- 1–320 - номера поворотных точек границ участка :ЗУ1
- 1–11 - номера поворотных точек границ участка :ЗУ2

Изм.	Кол.уч	Лист	N°Док	Подпись	Дата	8-р/24.ПП		
						«Строительство автомобильных дорог в п. Пушкино г.о. Саранск»		
Разраб.	Сухов				01.24	Основная часть проекта межевания территории. Графическая часть	Стадия: П	Лист: 1 / Листов: 1
Пров.	Совков				01.24			
Н. контр.	Кряжев				01.24	Чертеж межевания территории 1 этап М1:1000	ООО "ПК Тракт"	
ГИП	Кучин				01.24			

Координатное описание образуемых земельных участков

№	X	У
:ЗУ3(1)		
1	386459,25	1290194,63
2	386432,73	1290186,01
3	386407,14	1290174,50
4	386384,91	1290159,91
5	386361,86	1290140,84
6	386335,87	1290121,68
7	386166,85	1290028,16
8	385998,50	1289933,47
9	385495,35	1289652,82
10	385501,75	1289633,07
11	385505,72	1289624,12
12	385515,42	1289606,55
13	385522,84	1289587,97
14	385528,61	1289575,71
15	385538,71	1289558,25
16	385550,78	1289541,03
17	385560,24	1289529,61
18	385570,56	1289518,89
19	385583,95	1289507,18
20	385596,13	1289498,53
21	385610,08	1289490,29
22	385625,91	1289482,67
23	385642,17	1289475,48
24	385677,80	1289463,47
25	385720,36	1289452,72
26	385779,15	1289437,98
27	385799,56	1289434,30
28	385823,53	1289432,63
29	385855,91	1289434,55
30	385879,49	1289433,68
31	385912,65	1289424,94
32	385933,53	1289415,94
33	385992,20	1289375,32
34	386007,40	1289365,11
35	386024,27	1289361,23
36	386040,49	1289362,85
37	386051,38	1289367,50
38	386065,35	1289377,52
39	386099,36	1289397,94
40	386142,41	1289423,48
41	386184,52	1289450,59
42	386218,51	1289471,38
43	386235,29	1289482,40
44	386271,26	1289506,03
45	386299,14	1289524,34
46	386317,16	1289542,25
47	386328,78	1289562,29
48	386338,31	1289580,79
49	386349,03	1289599,46
50	386352,02	1289620,80
51	386364,31	1289679,59
52	386370,47	1289719,13
53	386379,05	1289756,23
54	386383,07	1289777,81
55	386394,65	1289836,54
56	386423,08	1289973,66
57	386435,49	1290032,50
58	386442,60	1290072,20
59	386450,72	1290121,52
60	386455,03	1290151,40
61	386456,91	1290171,44
62	386457,03	1290174,78
63	386462,46	1290176,62
1	386459,25	1290194,63
64	385860,31	1289460,18
65	385877,27	1289548,88
66	385767,71	1289570,87
67	385651,77	1289627,71
68	385610,16	1289691,60
69	385520,51	1289643,12
70	385529,51	1289627,45
71	385539,91	1289600,17
72	385548,28	1289583,32
73	385558,61	1289566,73
74	385578,55	1289542,03
75	385585,13	1289535,17
76	385614,43	1289516,48
77	385652,00	1289499,10
78	385688,16	1289485,32
79	385706,72	1289483,52
80	385717,52	1289478,59
81	385725,51	1289476,94
82	385745,10	1289468,20
83	385810,56	1289455,25
84	385829,68	1289455,38
64	385860,31	1289460,18
85	385880,48	1289568,27
86	385883,29	1289580,02
87	385887,58	1289599,55
88	385892,70	1289621,96
89	385861,41	1289630,14
90	385850,36	1289633,11
91	385835,71	1289635,70
92	385816,74	1289637,33
93	385794,16	1289636,80
94	385771,27	1289632,80
95	385750,38	1289626,25
96	385736,51	1289620,38
97	385723,45	1289613,46
98	385759,52	1289596,50
99	385776,72	1289590,06
100	385792,01	1289585,88
101	385822,32	1289579,78
102	385842,01	1289576,10
85	385880,48	1289568,27
103	385919,70	1289748,31
104	385771,62	1289776,85
105	385761,82	1289778,74
106	385699,96	1289744,26
107	385625,35	1289702,49
108	385625,97	1289699,38
109	385663,65	1289639,44
110	385700,24	1289622,91
111	385750,52	1289649,96
112	385775,28	1289656,18
113	385792,13	1289658,37
114	385813,23	1289658,99
115	385898,87	1289640,71
103	385919,70	1289748,31
116	385974,82	1289430,35
117	386033,41	1289723,94
118	385935,45	1289744,71
119	385879,40	1289470,91
120	385880,59	1289454,66
121	385903,62	1289449,43
122	385924,73	1289440,36
123	385941,13	1289435,52
124	385960,08	1289424,88
125	385963,39	1289426,02
116	385974,82	1289430,35
126	385809,20	1289788,21
127	386037,03	1289741,43
128	386039,01	1289741,00
129	386041,36	1289751,28
130	386045,15	1289771,25
131	386050,45	1289791,02
132	386057,48	1289809,91
133	386066,68	1289837,56
134	386057,80	1289839,40
135	385931,39	1289865,54
136	385921,77	1289866,38
137	385788,45	1289793,48
126	385809,20	1289788,21
138	386097,04	1289902,95
139	386102,69	1289920,10
140	386116,29	1289970,34
141	386117,65	1289975,38
142	386084,49	1289958,08
143	386049,54	1289938,69
144	385996,98	1289909,79
145	385962,34	1289889,78
146	385945,23	1289880,66
147	385958,55	1289874,76
148	386060,62	1289854,31
149	386076,08	1289858,16
150	386087,85	1289882,61
151	386092,67	1289892,68
138	386097,04	1289902,95
152	386028,42	1289383,51
153	386122,30	1289442,81
154	386197,99	1289490,62
155	386190,30	1289502,64
156	386184,66	1289508,42
157	386177,63	1289512,99
158	386168,74	1289515,81
159	386160,77	1289515,16
160	386154,23	1289512,54
161	386135,42	1289503,14
162	386116,07	1289495,70
163	386114,80	1289490,43
164	386113,31	1289483,60
165	386096,47	1289485,48
166	386029,36	1289499,74
167	386016,11	1289498,00
168	386011,89	1289472,80
169	386003,22	1289430,03
170	385994,96	1289398,88
171	386009,86	1289394,93
152	386028,42	1289383,51
172	386292,97	1289562,23
173	386193,11	1289582,09
174	386177,95	1289585,45
175	386054,29	1289610,13
176	386039,03	1289613,60
177	386033,40	1289589,16
178	386025,46	1289550,05
179	386019,36	1289516,85
180	386034,71	1289512,04
181	386091,99	1289500,61
182	386151,81	1289537,62
183	386161,96	1289539,09
184	386169,66	1289538,73
185	386177,72	1289536,74
186	386185,30	1289533,56
187	386193,14	1289528,61
188	386203,15	1289520,42
189	386215,10	1289500,82
190	386290,46	1289546,90
172	386292,97	1289562,23
191	386322,76	1289662,12
192	386075,47	1289714,60
193	386058,87	1289718,12
194	386053,28	1289687,35
195	386046,25	1289647,88
196	386042,89	1289630,64
197	386057,06	1289627,88
198	386304,30	1289575,06
199	386308,48	1289574,17
200	386318,40	1289594,40
201	386323,57	1289608,38
202	386330,78	1289625,67
203	386338,41	1289655,95
204	386339,06	1289658,66
191	386322,76	1289662,12
205	386369,60	1289816,63
206	386296,69	1289833,36
207	386237,95	1289845,39
208	386139,94	1289864,68
209	386119,96	1289867,42
210	386111,82	1289869,66
211	386104,33	1289857,17
212	386127,49	1289853,06
213	386156,72	1289846,10
214	386202,26	1289835,98
215	386204,18	1289844,63
216	386226,80	1289839,57
217	386218,50	1289809,78
218	386159,09	1289822,14
219	386100,05	1289836,14
220	386091,31	1289833,02
221	386083,16	1289809,23
222	386077,00	1289784,53
223	386066,11	1289745,64
224	386062,81	1289746,29
225	386061,65	1289740,40
226	386064,48	1289739,84
227	386063,33	1289735,73
228	386196,75	1289708,11
229	386343,36	1289677,21
230	386346,16	1289703,55
231	386351,20	1289725,51
232	386359,44	1289760,48
233	386366,22	1289801,57
205	386369,60	1289816,63
234	386124,71	1289893,28
235	386360,88	1289844,48
236	386376,30	1289841,29
237	386381,31	1289859,87
238	386396,38	1289935,24
239	386381,63	1289938,94
240	386152,46	1289986,82
241	386146,30	1289983,36
234	386124,71	1289893,28
242	386437,70	1290166,64
243	386422,10	1290159,33
244	386415,98	1290155,88
245	386398,70	1290144,19
246	386378,83	1290128,14
247	386360,36	1290114,30
248	386346,80	1290105,13
249	386328,08	1290093,70
250	386164,72	1290002,79
251	386200,28	1289994,80
252	386385,68	1289957,10
253	386400,36	1289954,00
254	386413,71	1290016,47
255	386422,73	1290065,35
256	386431,95	1290122,46
242	386437,70	1290166,64
:ЗУ3(2)		
257	386621,71	1290223,71
258	386743,81	1290244,79
259	386752,65	1290246,56
260	386759,01	1290257,94
261	386759,91	1290258,37
262	386775,55	1290226,01
263	386774,53	1290223,74
264	386778,64	1290205,09
265	386783,36	1290185,75
266	386800,88	1290128,32
267	386804,89	1290108,63
268	386821,84	1290051,23
269	386830,13	1290020,35
270	386842,92	1289972,66
271	386843,85	1289957,09
272	386840,98	1289940,51
273	386836,50	1289928,92
274	386829,08	1289917,11
275	386748,42	1289808,40
276	386731,49	1289792,45
277	386714,62	1289784,86
278	386693,21	1289780,95
279	386655,14	1289782,92
280	386589,65	1289784,82
281	386550,08	1289792,25
282	386531,11	1289795,39
283	386516,56	1289800,44
284	386504,89	1289808,73
285	386496,16	1289819,62
286	386492,06	1289828,15
287	386489,59	1289842,83
288	386491,53	1289858,43
289	386501,47	1289889,16
290	386554,51	1290065,55
291	386591,61	1290179,95
292	386595,50	1290191,92
257	386621,71	1290223,71
293	386599,29	1289816,88
294	386714,22	1289805,45
295	386823,07	1289953,26
296	386793,36	1290062,35
297	386761,86	1290045,95
298	386704,10	1289961,41
299	386645,79	1289882,95
293	386599,29	1289816,88
300	386625,16	1290204,52
301	386588,69	1290098,25
323	386592,15	1290093,13
324	386652,53	1290115,89
325	386642,24	1290149,28
326	386658,91	1290154,39
327	386679,18	1290096,98
328	386657,48	1290067,69
329	386627,13	1290089,41
302	386583,94	1290075,58
303	386580,37	1290063,71
312	386690,50	1289974,90
313	386780,55	1290107,33
314	386773,85	1290141,83
315	386765,54	1290174,19
316	386759,03	1290197,46
317	386759,53	1290197,62
318	386757,76	1290203,35
319	386757,39	1290203,25
320	386752,64	1290220,03
321	386749,59	1290222,88
322	386745,49	1290223,56
300	386625,16	1290204,52
304	386573,22	1290040,55
305	386547,25	1289951,02
306	386526,63	1289876,70
307	386517,98	1289830,80
308	386521,95	1289825,07
309	386571,42	1289820,66
310	386580,14	1289824,10
311	386675,47	1289954,70
330	386674,35	1289965,98
331	386578,03	1290041,72
304	386573,22	1290040,55

Условные обозначения:

- устанавливаемые красные линии
- границы территории, в отношении которой осуществляется подготовка проекта планировки
- границы образуемого земельного участка :ЗУ3 (граница планируемых элементов планировочной структуры - автомобильные дороги)
- 1–322 - номера поворотных точек границ участка :ЗУ3

Изм.	Кол.Уч	Лист	N°Док	Подпись	Дата
Разраб.	Сухов				01.24
Пров.	Совков				01.24
Н. контр.	Кряжев				01.24
ГИП	Кучин				01.24

8-р/24.ПП

«Строительство автомобильных дорог в п. Пушкино г.о. Саранск»

Проект межевания территории. Графическая часть

Стадия	Лист	Листов
П	1	1

Чертеж межевания территории 2 этап М1:1000

ООО "ПК Тракт"

Основная часть проекта межевания территории.

Раздел 2. Проект межевания территории.

Текстовая часть

Проект межевания территории,
предназначенной для строительства автомобильных дорог в п. Пушкино г.о. Саранск

Пояснительная записка

Проект межевания территории предназначенной для строительства автомобильных дорог в п. Пушкино г.о. Саранск разработан на основании технического задания заказчика, в целях установления границ формируемого земельного участка.
В соответствии с проектом планировки на территории предусматривается размещение автомобильных дорог.
Способ образования земельного участка – путем раздела земельного участка с кадастровым номером 13:23:1211001:1015, в результате которого исходный земельный участок сохраняется в измененных границах и земель находящихся в государственной собственности, не обремененными правами третьих лиц.
Образование земельного участка происходит поэтапно.

1 этап

1) **перечень и сведения о площади образуемых земельных участков, в том числе возможные способы их образования;**

№ п/п	Условный номер земельного участка	Площадь земельного участка, м2	Способ образования земельного участка
1	:ЗУ1(1)	120409,9	образован путем перераспределения земель находящихся в государственной собственности, не обремененными правами третьих лиц
2	:ЗУ1(2)	43392,8	образован путем перераспределения земель находящихся в государственной собственности, не обремененными правами третьих лиц
3	:ЗУ2	2911,0	раздел земельного участка с кадастровым номером 13:23:1211001:1015, в результате которого исходный земельный участок сохраняется в измененных границах
	ИТОГО:	166713,7	

2) сведения о границах территории, в отношении которой утвержден проект межевания, содержащие перечень координат характерных точек этих границ в системе координат, используемой для ведения Единого государственного реестра недвижимости;

№	X	У
:ЗУ1(1)		
1	386459,25	1290194,63
2	386444,71	1290189,91
3	386448,60	1290176,62
4	386035,09	1289953,93
5	385998,50	1289933,47
6	385664,96	1289746,94
7	385627,69	1289726,64
8	385495,35	1289652,82
9	385501,75	1289633,07
10	385505,72	1289624,12
11	385515,42	1289606,55
12	385522,84	1289587,97
13	385528,61	1289575,71
14	385538,71	1289558,25
15	385550,78	1289541,03
16	385560,24	1289529,61
17	385570,56	1289518,89
18	385583,95	1289507,18
19	385596,13	1289498,53
20	385610,08	1289490,29
21	385625,91	1289482,67
22	385642,17	1289475,48
23	385677,80	1289463,47
24	385720,36	1289452,72
25	385779,15	1289437,98
26	385799,56	1289434,30
27	385823,53	1289432,63
28	385855,91	1289434,55
29	385879,49	1289433,68
30	385912,65	1289424,94
31	385933,53	1289415,94
32	386007,40	1289365,11
33	386024,27	1289361,23
34	386040,49	1289362,85
35	386051,38	1289367,50
36	386065,35	1289377,52
37	386099,36	1289397,94
38	386142,41	1289423,48
39	386184,52	1289450,59
40	386218,51	1289471,38
41	386235,29	1289482,40
42	386271,26	1289506,03
43	386299,14	1289524,34
44	386317,16	1289542,25
45	386328,78	1289562,29
46	386338,31	1289580,79
47	386349,03	1289599,46

48	386352,02	1289620,80
49	386364,31	1289679,59
50	386370,47	1289719,13
51	386379,05	1289756,23
52	386383,07	1289777,81
53	386394,65	1289836,54
54	386423,08	1289973,66
55	386435,49	1290032,50
56	386442,60	1290072,20
57	386450,72	1290121,52
58	386455,03	1290151,40
59	386456,91	1290171,44
60	386457,03	1290174,78
61	386462,46	1290176,62
1	386459,25	1290194,63
62	385860,31	1289460,18
63	385877,27	1289548,88
64	385767,71	1289570,87
65	385651,77	1289627,71
66	385610,16	1289691,60
67	385520,51	1289643,12
68	385529,51	1289627,45
69	385539,91	1289600,17
70	385548,28	1289583,32
71	385558,61	1289566,73
72	385578,55	1289542,03
73	385585,13	1289535,17
74	385614,43	1289516,48
75	385652,00	1289499,10
76	385688,16	1289485,32
77	385706,72	1289483,52
78	385717,52	1289478,59
79	385725,51	1289476,94
80	385745,10	1289468,20
81	385810,56	1289455,25
82	385829,68	1289455,38
62	385860,31	1289460,18
83	385880,48	1289568,27
84	385883,29	1289580,02
85	385887,58	1289599,55
86	385892,70	1289621,96
87	385861,41	1289630,14
88	385850,36	1289633,11
89	385835,71	1289635,70
90	385816,74	1289637,33
91	385794,16	1289636,80
92	385771,27	1289632,80
93	385750,38	1289626,25
94	385736,51	1289620,38
95	385723,45	1289613,46
96	385759,52	1289596,50

97	385776,72	1289590,06
98	385792,01	1289585,88
99	385822,32	1289579,78
100	385842,01	1289576,10
83	385880,48	1289568,27
101	385919,70	1289748,31
102	385771,62	1289776,85
103	385761,82	1289778,74
104	385699,96	1289744,26
105	385625,35	1289702,49
106	385625,97	1289699,38
107	385663,65	1289639,44
108	385700,24	1289622,91
109	385750,52	1289649,96
110	385775,28	1289656,18
111	385792,13	1289658,37
112	385813,23	1289658,99
113	385898,87	1289640,71
101	385919,70	1289748,31
114	385974,82	1289430,35
115	386033,41	1289723,94
116	385935,45	1289744,71
117	385879,40	1289470,91
118	385880,59	1289454,66
119	385903,62	1289449,43
120	385924,73	1289440,36
121	385941,13	1289435,52
122	385960,08	1289424,88
123	385963,39	1289426,02
114	385974,82	1289430,35
124	385809,20	1289788,21
125	386037,03	1289741,43
126	386039,01	1289741,00
127	386041,36	1289751,28
128	386045,15	1289771,25
129	386050,45	1289791,02
130	386057,48	1289809,91
131	386066,68	1289837,56
132	386057,80	1289839,40
133	385931,39	1289865,54
134	385921,77	1289866,38
135	385788,45	1289793,48
124	385809,20	1289788,21
136	386097,04	1289902,95
137	386102,69	1289920,10
138	386116,29	1289970,34
139	386117,65	1289975,38
140	386084,49	1289958,08
141	386049,54	1289938,69

142	385996,98	1289909,79
143	385962,34	1289889,78
144	385945,23	1289880,66
145	385958,55	1289874,76
146	386060,62	1289854,31
147	386076,08	1289858,16
148	386087,85	1289882,61
149	386092,67	1289892,68
136	386097,04	1289902,95
150	386028,42	1289383,51
151	386122,30	1289442,81
152	386197,99	1289490,62
153	386190,30	1289502,64
154	386184,66	1289508,42
155	386177,63	1289512,99
156	386168,74	1289515,81
157	386160,77	1289515,16
158	386154,23	1289512,54
159	386135,42	1289503,14
160	386116,07	1289495,70
161	386114,80	1289490,43
162	386113,31	1289483,60
163	386096,47	1289485,48
164	386029,36	1289499,74
165	386016,11	1289498,00
166	386011,89	1289472,80
167	386003,22	1289430,03
168	385994,96	1289398,88
169	386009,86	1289394,93
150	386028,42	1289383,51
170	386292,97	1289562,23
171	386193,11	1289582,09
172	386177,95	1289585,45
173	386054,29	1289610,13
174	386039,03	1289613,60
175	386033,40	1289589,16
176	386025,46	1289550,05
177	386019,36	1289516,85
178	386034,71	1289512,04
179	386091,99	1289500,61
180	386151,81	1289537,62
181	386161,96	1289539,09
182	386169,66	1289538,73
183	386177,72	1289536,74
184	386185,30	1289533,56
185	386193,14	1289528,61
186	386203,15	1289520,42
187	386215,10	1289500,82
188	386290,46	1289546,90
170	386292,97	1289562,23

189	386322,76	1289662,12
190	386075,47	1289714,60
191	386058,87	1289718,12
192	386053,28	1289687,35
193	386046,25	1289647,88
194	386042,89	1289630,64
195	386057,06	1289627,88
196	386304,30	1289575,06
197	386308,48	1289574,17
198	386318,40	1289594,40
199	386323,57	1289608,38
200	386330,78	1289625,67
201	386338,41	1289655,95
202	386339,06	1289658,66
189	386322,76	1289662,12
203	386369,60	1289816,63
204	386296,69	1289833,36
205	386237,95	1289845,39
206	386139,94	1289864,68
207	386119,96	1289867,42
208	386111,82	1289869,66
209	386104,33	1289857,17
210	386127,49	1289853,06
211	386156,72	1289846,10
212	386202,26	1289835,98
213	386204,18	1289844,63
214	386226,80	1289839,57
215	386218,50	1289809,78
216	386159,09	1289822,14
217	386100,05	1289836,14
218	386091,31	1289833,02
219	386083,16	1289809,23
220	386077,00	1289784,53
221	386066,11	1289745,64
222	386062,81	1289746,29
223	386061,65	1289740,40
224	386064,48	1289739,84
225	386063,33	1289735,73
226	386196,75	1289708,11
227	386343,36	1289677,21
228	386346,16	1289703,55
229	386351,20	1289725,51
230	386359,44	1289760,48
231	386366,22	1289801,57
203	386369,60	1289816,63
232	386124,71	1289893,28
233	386360,88	1289844,48
234	386376,30	1289841,29
235	386381,31	1289859,87
236	386396,38	1289935,24
237	386381,63	1289938,94

238	386152,46	1289986,82
239	386146,30	1289983,36
232	386124,71	1289893,28
240	386437,70	1290166,64
241	386422,10	1290159,33
242	386415,98	1290155,88
243	386398,70	1290144,19
244	386378,83	1290128,14
245	386360,36	1290114,30
246	386346,80	1290105,13
247	386328,08	1290093,70
248	386164,72	1290002,79
249	386200,28	1289994,80
250	386385,68	1289957,10
251	386400,36	1289954,00
252	386413,71	1290016,47
253	386422,73	1290065,35
254	386431,95	1290122,46
240	386437,70	1290166,64
:ЗУ1(2)		
255	386621,71	1290223,71
256	386743,81	1290244,79
257	386752,65	1290246,56
258	386759,01	1290257,94
259	386759,91	1290258,37
260	386775,55	1290226,01
261	386774,53	1290223,74
262	386778,64	1290205,09
263	386783,36	1290185,75
264	386800,88	1290128,32
265	386804,89	1290108,63
266	386821,84	1290051,23
267	386830,13	1290020,35
268	386842,92	1289972,66
269	386843,85	1289957,09
270	386840,98	1289940,51
271	386836,50	1289928,92
272	386829,08	1289917,11
273	386748,42	1289808,40
274	386731,49	1289792,45
275	386714,62	1289784,86
276	386693,21	1289780,95
277	386655,14	1289782,92
278	386589,65	1289784,82
279	386550,08	1289792,25
280	386531,11	1289795,39
281	386516,56	1289800,44
282	386504,89	1289808,73
283	386496,16	1289819,62
284	386492,06	1289828,15
285	386489,59	1289842,83
286	386491,53	1289858,43

287	386501,47	1289889,16
288	386554,51	1290065,55
289	386591,61	1290179,95
290	386595,50	1290191,92
255	386621,71	1290223,71
291	386599,29	1289816,88
292	386714,22	1289805,45
293	386823,07	1289953,26
294	386793,36	1290062,35
295	386761,86	1290045,95
296	386704,10	1289961,41
297	386645,79	1289882,95
291	386599,29	1289816,88
298	386625,16	1290204,52
299	386588,69	1290098,25
321	386592,15	1290093,13
322	386652,53	1290115,89
323	386642,23	1290149,24
324	386658,91	1290154,39
325	386679,18	1290096,98
326	386657,48	1290067,69
327	386627,13	1290089,41
300	386583,94	1290075,58
301	386580,37	1290063,71
310	386690,50	1289974,90
311	386780,55	1290107,33
312	386773,85	1290141,83
313	386765,54	1290174,19
314	386759,03	1290197,46
315	386759,53	1290197,62
316	386757,76	1290203,35
317	386757,39	1290203,25
318	386752,64	1290220,03
319	386749,59	1290222,88
320	386745,49	1290223,56
298	386625,16	1290204,52
302	386573,22	1290040,55
303	386547,25	1289951,02
304	386526,63	1289876,70
305	386517,98	1289830,80
306	386521,95	1289825,07
307	386571,42	1289820,66
308	386580,14	1289824,10
309	386675,47	1289954,70
328	386674,35	1289965,98
329	386578,03	1290041,72
:ЗУ2		
1	386444,71	1290189,91
2	386448,60	1290176,62
3	386035,09	1289953,93

4	385664,96	1289746,94
5	385627,69	1289726,64
6	386166,85	1290028,16
7	386335,87	1290121,68
8	386361,86	1290140,84
9	386384,91	1290159,91
10	386407,14	1290174,50
11	386432,73	1290186,01
1	386444,71	1290189,91

2 этап

1) **перечень и сведения о площади образуемых земельных участков, в том числе возможные способы их образования;**

Исходные:

:ЗУ1(1) (120409,9 м2)
:ЗУ1(2) (43392,8 м2)
:ЗУ2 (2911,0 м2)

Образуется:

Образован земельный участок :ЗУ3 площадью 166713,7 м2. Земли промышленности энергетики, транспорта, связи, радиовещания, телевидения, информатики, земли для обеспечения космической деятельности, земли обороны, безопасности и земли иного специального назначения. Земельный участок является многоконтурным, состоящим из двух контуров (:ЗУ3(1); :ЗУ3(2))
Разрешенное использование: улично-дорожная сеть 12.0.1.

2) **сведения о границах территории, в отношении которой утвержден проект межевания, содержащие перечень координат характерных точек этих границ в системе координат, используемой для ведения Единого государственного реестра недвижимости;**

№	X	У
:ЗУ3(1)		
1	386459,25	1290194,63
2	386432,73	1290186,01
3	386407,14	1290174,50
4	386384,91	1290159,91
5	386361,86	1290140,84
6	386335,87	1290121,68
7	386166,85	1290028,16
8	385998,50	1289933,47
9	385495,35	1289652,82
10	385501,75	1289633,07
11	385505,72	1289624,12
12	385515,42	1289606,55
13	385522,84	1289587,97
14	385528,61	1289575,71
15	385538,71	1289558,25
16	385550,78	1289541,03
17	385560,24	1289529,61
18	385570,56	1289518,89
19	385583,95	1289507,18

20	385596,13	1289498,53
21	385610,08	1289490,29
22	385625,91	1289482,67
23	385642,17	1289475,48
24	385677,80	1289463,47
25	385720,36	1289452,72
26	385779,15	1289437,98
27	385799,56	1289434,30
28	385823,53	1289432,63
29	385855,91	1289434,55
30	385879,49	1289433,68
31	385912,65	1289424,94
32	385933,53	1289415,94
33	385992,20	1289375,32
34	386007,40	1289365,11
35	386024,27	1289361,23
36	386040,49	1289362,85
37	386051,38	1289367,50
38	386065,35	1289377,52
39	386099,36	1289397,94
40	386142,41	1289423,48
41	386184,52	1289450,59
42	386218,51	1289471,38
43	386235,29	1289482,40
44	386271,26	1289506,03
45	386299,14	1289524,34
46	386317,16	1289542,25
47	386328,78	1289562,29
48	386338,31	1289580,79
49	386349,03	1289599,46
50	386352,02	1289620,80
51	386364,31	1289679,59
52	386370,47	1289719,13
53	386379,05	1289756,23
54	386383,07	1289777,81
55	386394,65	1289836,54
56	386423,08	1289973,66
57	386435,49	1290032,50
58	386442,60	1290072,20
59	386450,72	1290121,52
60	386455,03	1290151,40
61	386456,91	1290171,44
62	386457,03	1290174,78
63	386462,46	1290176,62
1	386459,25	1290194,63
64	385860,31	1289460,18
65	385877,27	1289548,88
66	385767,71	1289570,87
67	385651,77	1289627,71
68	385610,16	1289691,60
69	385520,51	1289643,12
70	385529,51	1289627,45

71	385539,91	1289600,17
72	385548,28	1289583,32
73	385558,61	1289566,73
74	385578,55	1289542,03
75	385585,13	1289535,17
76	385614,43	1289516,48
77	385652,00	1289499,10
78	385688,16	1289485,32
79	385706,72	1289483,52
80	385717,52	1289478,59
81	385725,51	1289476,94
82	385745,10	1289468,20
83	385810,56	1289455,25
84	385829,68	1289455,38
64	385860,31	1289460,18
85	385880,48	1289568,27
86	385883,29	1289580,02
87	385887,58	1289599,55
88	385892,70	1289621,96
89	385861,41	1289630,14
90	385850,36	1289633,11
91	385835,71	1289635,70
92	385816,74	1289637,33
93	385794,16	1289636,80
94	385771,27	1289632,80
95	385750,38	1289626,25
96	385736,51	1289620,38
97	385723,45	1289613,46
98	385759,52	1289596,50
99	385776,72	1289590,06
100	385792,01	1289585,88
101	385822,32	1289579,78
102	385842,01	1289576,10
85	385880,48	1289568,27
103	385919,70	1289748,31
104	385771,62	1289776,85
105	385761,82	1289778,74
106	385699,96	1289744,26
107	385625,35	1289702,49
108	385625,97	1289699,38
109	385663,65	1289639,44
110	385700,24	1289622,91
111	385750,52	1289649,96
112	385775,28	1289656,18
113	385792,13	1289658,37
114	385813,23	1289658,99
115	385898,87	1289640,71
103	385919,70	1289748,31
116	385974,82	1289430,35
117	386033,41	1289723,94

118	385935,45	1289744,71
119	385879,40	1289470,91
120	385880,59	1289454,66
121	385903,62	1289449,43
122	385924,73	1289440,36
123	385941,13	1289435,52
124	385960,08	1289424,88
125	385963,39	1289426,02
116	385974,82	1289430,35
126	385809,20	1289788,21
127	386037,03	1289741,43
128	386039,01	1289741,00
129	386041,36	1289751,28
130	386045,15	1289771,25
131	386050,45	1289791,02
132	386057,48	1289809,91
133	386066,68	1289837,56
134	386057,80	1289839,40
135	385931,39	1289865,54
136	385921,77	1289866,38
137	385788,45	1289793,48
126	385809,20	1289788,21
138	386097,04	1289902,95
139	386102,69	1289920,10
140	386116,29	1289970,34
141	386117,65	1289975,38
142	386084,49	1289958,08
143	386049,54	1289938,69
144	385996,98	1289909,79
145	385962,34	1289889,78
146	385945,23	1289880,66
147	385958,55	1289874,76
148	386060,62	1289854,31
149	386076,08	1289858,16
150	386087,85	1289882,61
151	386092,67	1289892,68
138	386097,04	1289902,95
152	1289383,51	386028,42
153	1289442,81	386122,30
154	1289490,62	386197,99
155	1289502,64	386190,30
156	1289508,42	386184,66
157	1289512,99	386177,63
158	1289515,81	386168,74
159	1289515,16	386160,77
160	1289512,54	386154,23
161	1289503,14	386135,42
162	1289495,70	386116,07
163	1289490,43	386114,80
164	1289483,60	386113,31

165	1289485,48	386096,47
166	1289499,74	386029,36
167	1289498,00	386016,11
168	1289472,80	386011,89
169	1289430,03	386003,22
170	1289398,88	385994,96
171	1289394,93	386009,86
152	1289383,51	386028,42
172	386292,97	1289562,23
173	386193,11	1289582,09
174	386177,95	1289585,45
175	386054,29	1289610,13
176	386039,03	1289613,60
177	386033,40	1289589,16
178	386025,46	1289550,05
179	386019,36	1289516,85
180	386034,71	1289512,04
181	386091,99	1289500,61
182	386151,81	1289537,62
183	386161,96	1289539,09
184	386169,66	1289538,73
185	386177,72	1289536,74
186	386185,30	1289533,56
187	386193,14	1289528,61
188	386203,15	1289520,42
189	386215,10	1289500,82
190	386290,46	1289546,90
172	386292,97	1289562,23
191	386322,76	1289662,12
192	386075,47	1289714,60
193	386058,87	1289718,12
194	386053,28	1289687,35
195	386046,25	1289647,88
196	386042,89	1289630,64
197	386057,06	1289627,88
198	386304,30	1289575,06
199	386308,48	1289574,17
200	386318,40	1289594,40
201	386323,57	1289608,38
202	386330,78	1289625,67
203	386338,41	1289655,95
204	386339,06	1289658,66
191	386322,76	1289662,12
205	386369,60	1289816,63
206	386296,69	1289833,36
207	386237,95	1289845,39
208	386139,94	1289864,68
209	386119,96	1289867,42
210	386111,82	1289869,66
211	386104,33	1289857,17

212	386127,49	1289853,06
213	386156,72	1289846,10
214	386202,26	1289835,98
215	386204,18	1289844,63
216	386226,80	1289839,57
217	386218,50	1289809,78
218	386159,09	1289822,14
219	386100,05	1289836,14
220	386091,31	1289833,02
221	386083,16	1289809,23
222	386077,00	1289784,53
223	386066,11	1289745,64
224	386062,81	1289746,29
225	386061,65	1289740,40
226	386064,48	1289739,84
227	386063,33	1289735,73
228	386196,75	1289708,11
229	386343,36	1289677,21
230	386346,16	1289703,55
231	386351,20	1289725,51
232	386359,44	1289760,48
233	386366,22	1289801,57
205	386369,60	1289816,63
234	386124,71	1289893,28
235	386360,88	1289844,48
236	386376,30	1289841,29
237	386381,31	1289859,87
238	386396,38	1289935,24
239	386381,63	1289938,94
240	386152,46	1289986,82
241	386146,30	1289983,36
234	386124,71	1289893,28
242	386437,70	1290166,64
243	386422,10	1290159,33
244	386415,98	1290155,88
245	386398,70	1290144,19
246	386378,83	1290128,14
247	386360,36	1290114,30
248	386346,80	1290105,13
249	386328,08	1290093,70
250	386164,72	1290002,79
251	386200,28	1289994,80
252	386385,68	1289957,10
253	386400,36	1289954,00
254	386413,71	1290016,47
255	386422,73	1290065,35
256	386431,95	1290122,46
242	386437,70	1290166,64
:ЗУ3(2)		
257	386621,71	1290223,71
258	386743,81	1290244,79

259	386752,65	1290246,56
260	386759,01	1290257,94
261	386759,91	1290258,37
262	386775,55	1290226,01
263	386774,53	1290223,74
264	386778,64	1290205,09
265	386783,36	1290185,75
266	386800,88	1290128,32
267	386804,89	1290108,63
268	386821,84	1290051,23
269	386830,13	1290020,35
270	386842,92	1289972,66
271	386843,85	1289957,09
272	386840,98	1289940,51
273	386836,50	1289928,92
274	386829,08	1289917,11
275	386748,42	1289808,40
276	386731,49	1289792,45
277	386714,62	1289784,86
278	386693,21	1289780,95
279	386655,14	1289782,92
280	386589,65	1289784,82
281	386550,08	1289792,25
282	386531,11	1289795,39
283	386516,56	1289800,44
284	386504,89	1289808,73
285	386496,16	1289819,62
286	386492,06	1289828,15
287	386489,59	1289842,83
288	386491,53	1289858,43
289	386501,47	1289889,16
290	386554,51	1290065,55
291	386591,61	1290179,95
292	386595,50	1290191,92
257	386621,71	1290223,71
293	386599,29	1289816,88
294	386714,22	1289805,45
295	386823,07	1289953,26
296	386793,36	1290062,35
297	386761,86	1290045,95
298	386704,10	1289961,41
299	386645,79	1289882,95
293	386599,29	1289816,88
300	386625,16	1290204,52
301	386588,69	1290098,25
323	386592,15	1290093,13
324	386652,53	1290115,89
325	386642,24	1290149,28
326	386658,91	1290154,39
327	386679,18	1290096,98
328	386657,48	1290067,69

329	386627,13	1290089,41
302	386583,94	1290075,58
303	386580,37	1290063,71
312	386690,50	1289974,90
313	386780,55	1290107,33
314	386773,85	1290141,83
315	386765,54	1290174,19
316	386759,03	1290197,46
317	386759,53	1290197,62
318	386757,76	1290203,35
319	386757,39	1290203,25
320	386752,64	1290220,03
321	386749,59	1290222,88
322	386745,49	1290223,56
300	386625,16	1290204,52
304	386573,22	1290040,55
305	386547,25	1289951,02
306	386526,63	1289876,70
307	386517,98	1289830,80
308	386521,95	1289825,07
309	386571,42	1289820,66
310	386580,14	1289824,10
311	386675,47	1289954,70
330	386674,35	1289965,98
331	386578,03	1290041,72
304	386573,22	1290040,55

Материалы по обоснованию проекта межевания территории.

Раздел 3. Материалы по обоснованию проекта межевания территории.

Графическая часть

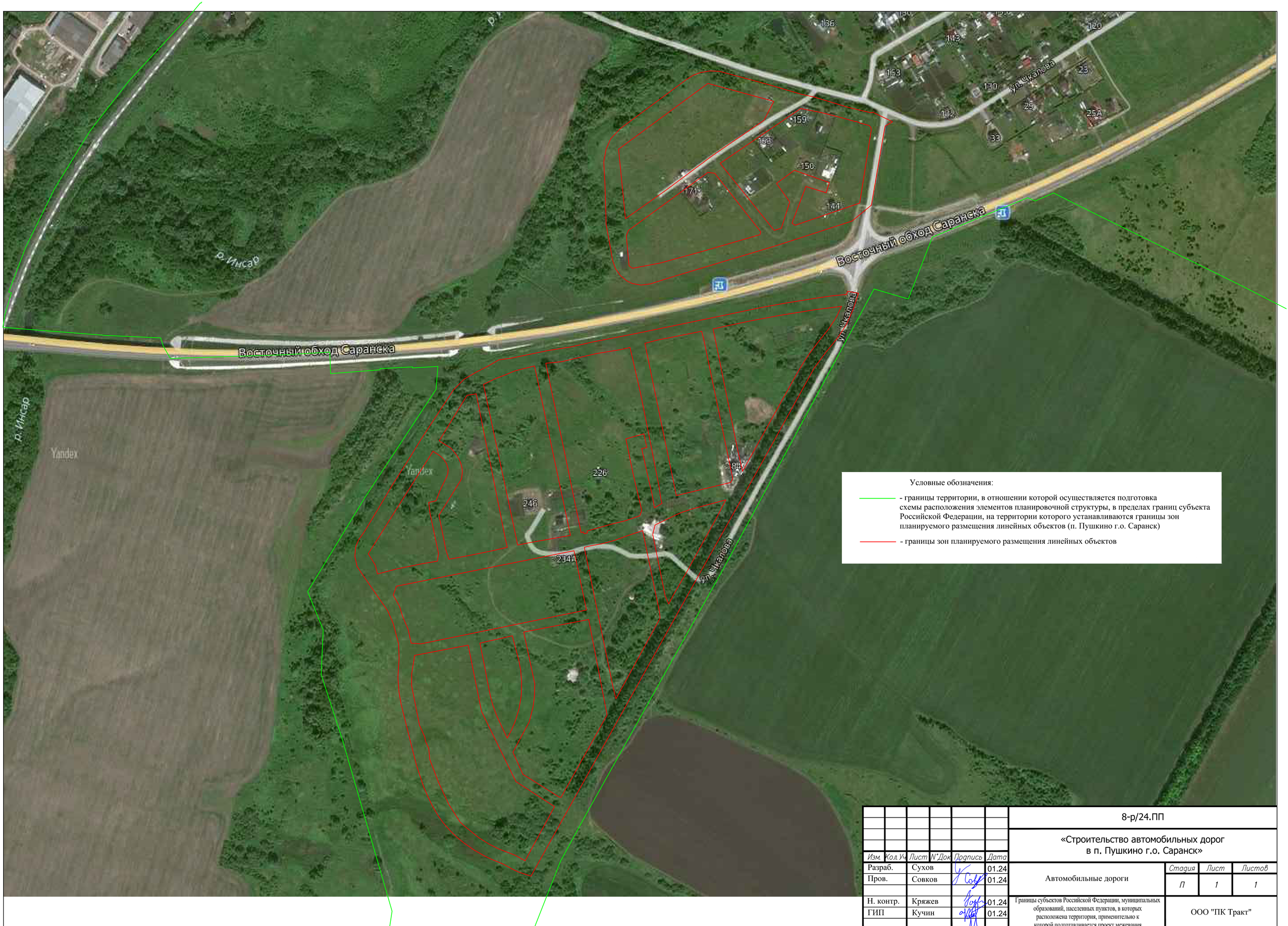

Условные обозначения:

- границы территории, в отношении которой осуществляется подготовка схемы расположения элементов планировочной структуры, в пределах границ субъекта Российской Федерации, на территории которого устанавливаются границы зон планируемого размещения линейных объектов (п. Пушкино г.о. Саранск)

- границы зон планируемого размещения линейных объектов

						8-р/24.ПП	
						«Строительство автомобильных дорог в п. Пушкино г.о. Саранск»	
Изм.	Кол.уч.	Лист	N°док.	Подпись	Дата		
Разраб.		Сухов			01.24	Автомобильные дороги	Стадия: П; Лист: 1; Листов: 1
Пров.		Совков			01.24		
Н. контр.		Кряжев			01.24	Границы субъектов Российской Федерации, муниципальных образований, населенных пунктов, в которых расположена территория, применительно к которой подготавливается проект межевания	ООО "ПК Тракт"
ГИП		Кучин			01.24		

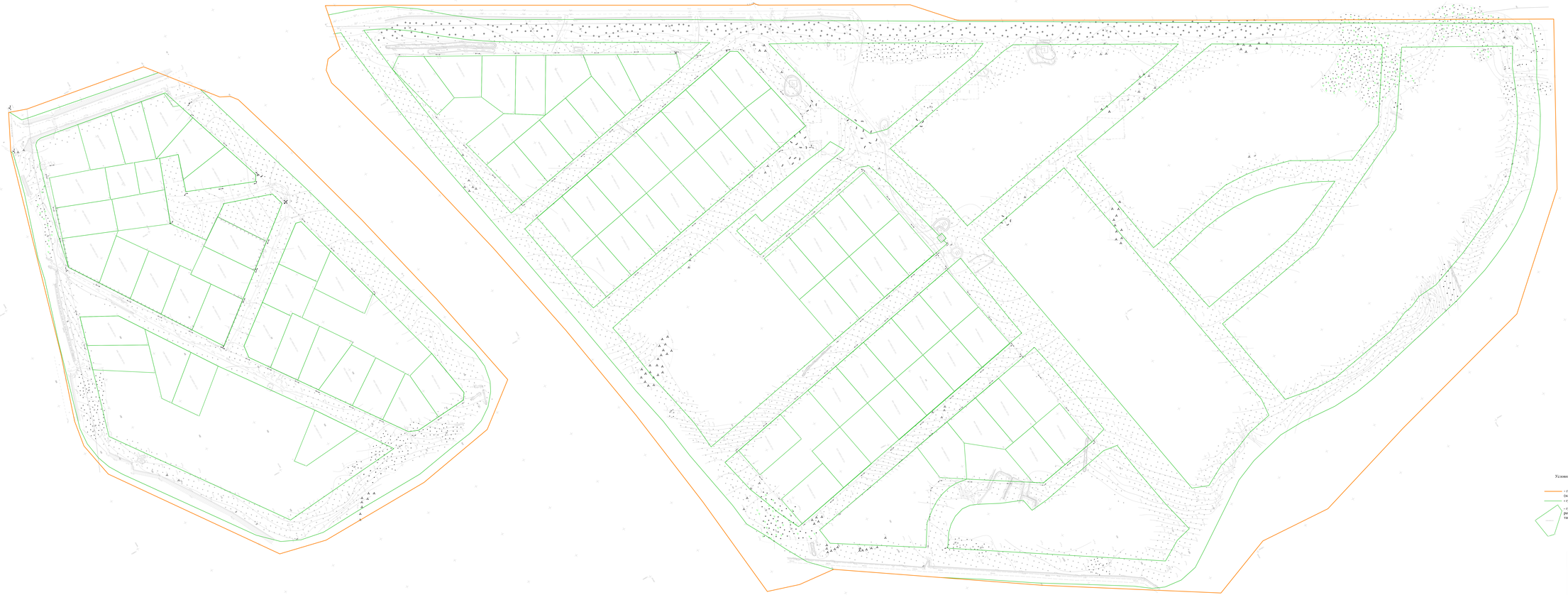

Условные обозначения:

- границы территории, в отношении которой осуществляется подготовка проекта планировки (категория земель – земли населенных пунктов)
- границы зон планируемого размещения линейных объектов
- границы существующих земельных участков, учтенных в Едином государственном реестре недвижимости с указанием номеров характерных точек границ таких земельных участков

							8-р/24.ПП	
Изм.	Кол.уч.	Лист	№ док.	Подп.	Дата		«Строительство автомобильных дорог в п. Пушкино г.о. Саранск»	
Разраб.	Кулаш				01.24	Автомобильные дороги	Стадия	Лист	Листов
Пров.	Сливов				01.24		П	1	1
Н. контр.	Кужаев				01.24	Границы существующих земельных участков М1:1000	ООО "ПК Трио"		
ГИП	Кулаш				01.24				

Инв.№ подл. | Подпись и дата | Взам.инв.№

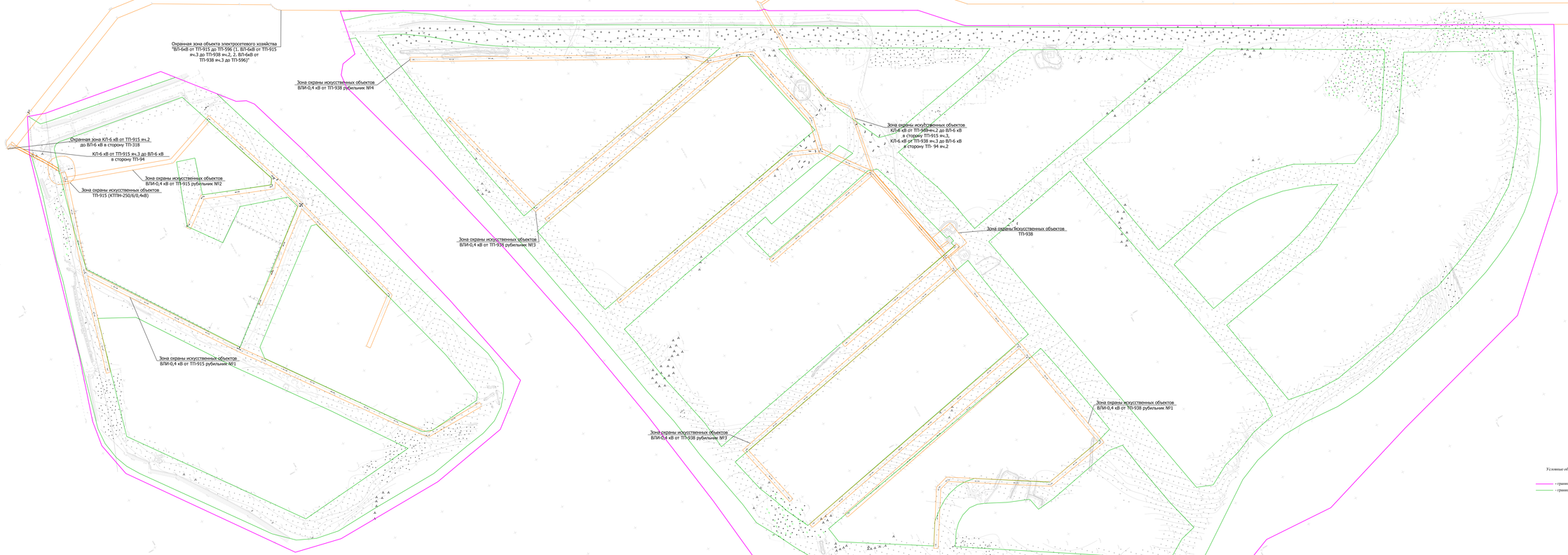

Условные обозначение

- границы территории, в отношении которой осуществляется подготовка проекта планировки
- границы зон планируемого размещения линейных объектов

						8-р/24.ПП
Изм.	Кол.уч.	Лист	№док.	Подпись	Дата	«Строительство автомобильных дорог в п. Пушкино г.о. Саранск»
Разраб.	Кулин				01.24	Автомобильные дороги
Пров.	Самков				01.24	
Н. контр.	Кужаев				01.24	Границы зон с особым условием использования территорий М1:1000
ГИП	Кулин				01.24	ООО "ПК Транс"

Стадия	Лист	Листов
П	1	1

Инв.№ подл. | Подпись и дата | Взам.инв.№

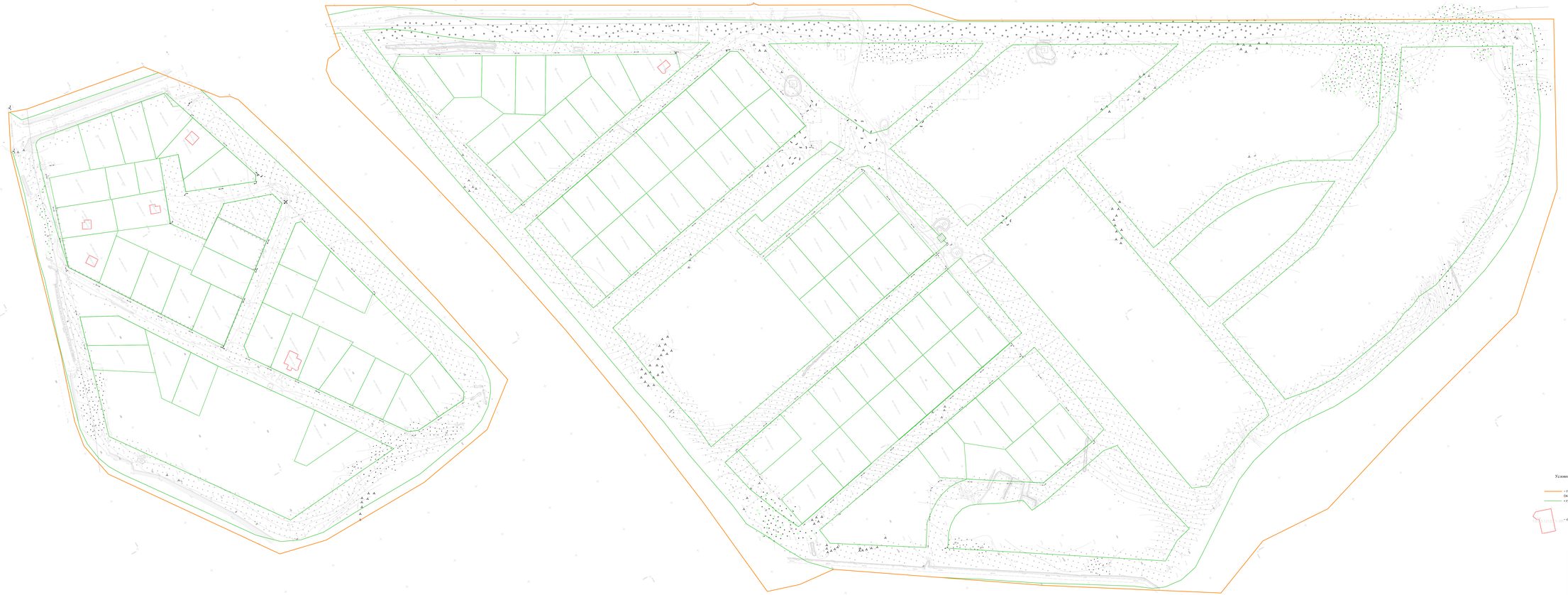

Условные обозначения:

- границы территории, в отношении которой осуществляется подготовка проекта планировки (категория земель - земли населенных пунктов)
- границы зон планируемого размещения линейных объектов

- *существующие объекты капитального строительства*

						8-р/24.ПП
						«Строительство автомобильных дорог в п. Пушкино г.о. Саранск»
Изм.	Кол.уч.	Лист	№док.	Подпись	Дата	
Разраб.	Сулин				01.24	Автомобильные дороги
Пров.	Сенков				01.24	
Н. контр.	Кужаев				01.24	Местоположение существующих объектов капитального строительства М1:1000
ГИП	Кучин				01.24	

Стадия	Лист	Листов
П	1	1

ООО "ПК Грин"

Материалы по обоснованию проекта межевания территории.

Раздел 3. Материалы по обоснованию проекта межевания территории.

Пояснительная записка

Материалы по обоснованию проекта межевания территории, предназначенной для строительства автомобильных дорог в п. Пушкино г.о. Саранск
Текстовая часть

Пояснительная записка

1) обоснование определения местоположения границ образуемого земельного участка с учетом соблюдения требований к образуемым земельным участкам, в том числе требований к предельным (минимальным и (или) максимальным) размерам земельных участков

Образуемые земельные участки для размещения линейного объекта «Строительство автомобильных дорог в п. Пушкино г.о. Саранск» расположены на территории п. Пушкино г.о. Саранск в республике Мордовия.

На основании ст. 36 Градостроительного кодекса РФ градостроительные регламенты не распространяются на земельные участки, предназначенные для размещения линейных объектов и (или) занятые линейными объектами.

2) обоснование способа образования земельного участка;

Согласно статье 11.2 Земельного кодекса Российской Федерации и положениям Приказа Минэкономразвития РФ от 08.12.2015 г. № 921 «Об утверждении формы и состава сведений межевого плана, требований к его подготовке», настоящим проектом предусмотрен следующий способ образования земельных участков – «раздел одного исходного (измененного) земельного участка, в результате которого образуются один или одновременно несколько земельных участков, при этом исходный земельный участок остается в измененных границах». Данный способ образования земельных участков применяется для земельных участков, находящихся в государственной (муниципальной) собственности.

3) обоснование определения размеров образуемого земельного участка

Размер образуемого земельного участка определен с учетом возможности размещения всех конструктивных элементов дорог (проезжая часть, земляное полотно, кюветы, малые искусственные сооружения) и элементов благоустройства (технические средства организации дорожного движения, наружное электроосвещение).

4) обоснование определения границ публичного сервитута, подлежащего установлению в соответствии с законодательством Российской Федерации

Так как настоящей документацией по планировке территории не предусматривается установление границ публичных сервитутов, подлежащих установлению в соответствии с законодательством Российской Федерации, обоснование определения границ публичного сервитута не требуется.