

ПОСТАНОВЛЕНИЕ

АДМИНИСТРАЦИИ городского округа САРАНСК

от 26 августа 2024 г.

№ 1395

Об утверждении документации по внесению изменений в документацию по планировке территории, ограниченной улицами Осипенко, А. Невского, Московской и М. Академической г. Саранска, в части выполнения проекта межевания территории земельного участка с кадастровым номером 13:23:1113257:39, расположенного в районе ул. Б. Академической г. Саранска

Принимая во внимание заявление Сурайкиной Дины Анатольевны от 4 июля 2024 года (вх. № 2528/5-58 от 4 июля 2024 года), действующей по доверенности, выданной 27 марта 2024 года, зарегистрированной в реестре за № 13/55-н/13-2024-1-524, удостоверенной Кафтайкиной Татьяной Владимировной, временно исполняющей обязанности нотариуса Кочкуровского нотариального округа Республики Мордовия Лисаковой Ольги Валерьевны, за Громова Геннадия Александровича, в соответствии с Федеральным законом от 6 октября 2003 года № 131-ФЗ «Об общих принципах организации местного самоуправления в Российской Федерации», статьями 45, 46 Градостроительного кодекса Российской Федерации, постановлением Главы Администрации городского округа Саранск от 5 октября 2009 года № 2265 «Об утверждении документации по планировке территории, ограниченной улицами Осипенко, А. Невского, Московская и М. Академическая г. Саранска» (с изменениями), постановлением Администрации городского округа Саранск от 20 июня 2024 года № 963 «О подготовке документации по внесению изменений в документацию по планировке территории, ограниченной улицами Осипенко, А. Невского, Московской и М. Академической г. Саранска, в части выполнения проекта межевания территории земельного участка с кадастровым номером 13:23:1113257:39, расположенного в районе ул. Б. Академической г. Саранска», постановлением Главы городского округа Саранск от 19 июля 2024 года № 221-ПГ «О вынесении на публичные слушания документации по внесению изменений в документацию по планировке территории, ограниченной улицами Осипенко, А. Невского, Московской и М. Академической г. Саранска, в части выполнения проекта межевания территории земельного участка с кадастровым номером 13:23:1113257:39, расположенного в районе ул. Б. Академической г. Саранска», с учетом протокола публичных слушаний по документации по внесению изменений в документацию по планировке территории, ограниченной улицами Осипенко, А. Невского, Московской и М. Академической г. Саранска, в части выполнения проекта межевания территории земельного участка с кадастровым номером 13:23:1113257:39, проведенных 8 августа 2024 года, заключения о результатах публичных слушаний, опубликованного в газете «Саранский Вестник» от 16 августа 2024 года № 38 (259), иных прилагаемых документов Администрация городского округа Саранск **постановляет:**

1. Утвердить документацию по внесению изменений в документацию по планировке территории, ограниченной улицами Осипенко, А. Невского, Московской

и М. Академической г. Саранска, в части выполнения проекта межевания территории земельного участка с кадастровым номером 13:23:1113257:39, расположенного в районе ул. Б. Академической г. Саранска, согласно приложению к настоящему постановлению (заказчик – Громов Геннадий Александрович).

2. Считать документацию, указанную в пункте 1 настоящего постановления, действующей при полном выполнении требований, предъявляемых действующими на момент реализации документации Генеральным планом городского округа Саранск и Правилами землепользования и застройки городского округа Саранск.

3. Контроль за исполнением настоящего постановления возложить на Заместителя Главы городского округа Саранск – Директора Департамента перспективного развития Администрации городского округа Саранск.

4. Настоящее постановление вступает в силу после его официального опубликования.

Временно исполняющий полномочия
Главы городского округа Саранск

В. В. Быков

ПРИЛОЖЕНИЕ

к постановлению Администрации
городского округа Саранск
от «26» августа 2024 г. № 1395

Состав документации по внесению изменений в документацию по планировке территории, ограниченной улицами Осипенко, А. Невского, Московской и М. Академической г. Саранска, в части выполнения проекта межевания территории земельного участка с кадастровым номером 13:23:1113257:39, расположенного в районе ул. Б. Академической г. Саранска

№ п/п	Наименование документа
1.	Пояснительная записка
2.	Графическая часть
2.1	Проект межевания территории
2.1.1	Основная часть проекта межевания территории
2.1.2	Схема расположения элемента планировочной структуры в составе ранее разработанной документации по планировке территории. М 1:10 000
2.1.3	Чертеж межевания территории. М 1:500
2.2	Материалы по обоснованию проекта межевания территории
2.2.1	Чертеж границ существующих земельных участков. Чертеж местоположения существующих объектов капитального строительства. Чертеж границ зон с особыми условиями использования территории. М 1:500

Полный текст опубликован в официальном сетевом издании <https://pravo.adm-saransk.ru/>



Общество с ограниченной ответственностью «Горизонт»

430030, Республика Мордовия, г.Саранск, ул.Васенко, д.13, офис 305/3

ОГРН 1161326051446, ИНН 1327026954, КПП 132701001

Тел: 8-927-185-21-70

e-mail: esspirkin@mail.ru

Заказчик: Громов Г.А.

**Внесение изменений в документацию по планировке территории
ограниченной улицами Осипенко, А.Невского, Московской и
М.Академической г. Саранска, в части выполнения проекта межевания
территории земельного участка с кадастровым номером 13:23:1113257:39,
расположенного в районе ул.Б.Академическая г. Саранска**

Шифр: 6/ 2024

Саранск 2024



Общество с ограниченной ответственностью «Горизонт»

430030, Республика Мордовия, г.Саранск, ул.Васенко, д.13, офис 305/3

ОГРН 1161326051446, ИНН 1327026954, КПП 132701001

Тел: 8-927-185-21-70

e-mail: esspirkin@mail.ru

Заказчик: Громов Г.А.

**Внесение изменений в документацию по планировке территории
ограниченной улицами Осипенко, А.Невского, Московской и
М.Академической г. Саранска, в части выполнения проекта межевания
территории земельного участка с кадастровым номером 13:23:1113257:39,
расположенного в районе ул.Б.Академическая г. Саранска**

Шифр: 6/ 2024

Директор

Е.С. Спиркин

Руководитель проекта

Е.С. Спиркин

Саранск 2024

Документация по межеванию территории выполнена на основании документов территориального планирования, правил землепользования и застройки в соответствии с требованиями технических регламентов, нормативов градостроительного проектирования, градостроительных регламентов с учетом границ территорий объектов культурного наследия, включенных в единый государственный реестр объектов культурного наследия (памятников истории и культуры) народов российской федерации, границ территорий вновь выявленных объектов культурного наследия, границ зон с особыми условиями использования территорий.

Руководитель проекта

Е.С. Спиркин

Регистрационный номер в реестре членов саморегулируемой организации «ГКИ» №2035/02-20 от 18.02.2020 г.

ОГЛАВЛЕНИЕ

ПРОЕКТ МЕЖЕВАНИЯ ТЕРРИТОРИИ

РАЗДЕЛ 1. ОСНОВНАЯ ЧАСТЬ ПРОЕКТА МЕЖЕВАНИЯ ТЕРРИТОРИИ	6
1.1. Общие сведения	6
1.2. Анализ существующего положения	7
1.3. Проектное предложение по образованию земельных участков на проектируемой территории	8
1.4. Техничко-экономические показатели проекта межевания территории	10
Приложение 1. Характеристика земельных участков зарегистрированных в государственном кадастре недвижимости	
Приложение 2. Перечень координат характерных точек границ территории, в отношении которой утвержден проект межевания	

Проект межевания подготовлен в целях определения местоположения границ образуемых и изменяемых земельных участков, в связи с чем в текстовой части проекта межевания территории не приводится целевое назначение лесов, вид (виды) разрешенного использования лесного участка, количественные и качественные характеристики лесного участка, сведения о нахождении лесного участка в границах особо защитных участков лесов.

Сведения о границах территории, в отношении которой утвержден проект межевания, содержащие перечень координат характерных точек этих границ в системе координат, используемой для ведения Единого государственного реестра недвижимости (СК-13) приведен в приложении 2.

ОБЩАЯ ЧАСТЬ

Состав авторского коллектива и ответственных разработчиков проекта

Руководитель проекта	Е.С. Спиркин
Инженер	Е.С. Спиркин

Состав документации по планировке территории

ПРОЕКТ МЕЖЕВАНИЯ ТЕРРИТОРИИ

РАЗДЕЛ 1. Основная часть проекта межевания территории

1. Текстовые материалы
2. Графические материалы:

№№ п/п	Наименование	Лист	Масштаб
1	2	3	4
1.	Схема расположения элемента планировочной структуры в составе ранее разработанной документации по планировке территории	ПМ- 1	1: 10 000
2.	Чертеж межевания территории	ПМ- 2	1: 500

РАЗДЕЛ 2. Материалы по обоснованию проекта межевания территории

1. Графические материалы:

№№ п/п	Наименование	Лист	Масштаб
1	2	3	4
1.	Чертеж границ существующих земельных участков. Чертеж местоположения существующих объектов капитального строительства. Чертеж границ зон с особыми условиями использования территории	ПМ- 3	1: 500

В связи со спецификой проектируемой территории в составе проекта межевания территории не разрабатывались следующие чертежи:

- чертеж границ зон действия публичных сервитутов;
- чертеж границ особо охраняемых природных территорий;
- чертеж границ территорий объектов культурного наследия;
- чертеж границ лесничеств, лесопарков, участков лесничеств, лесных кварталов, лесотаксационных выделов или частей лесотаксационных выделов.

ПРОЕКТ МЕЖЕВАНИЯ ТЕРРИТОРИИ

РАЗДЕЛ 1. ОСНОВНАЯ ЧАСТЬ ПРОЕКТА МЕЖЕВАНИЯ ТЕРРИТОРИИ

1.1. Общие сведения

Внесение изменений в документацию по планировке территории ограниченной улицами Осипенко, А.Невского, Московской и М.Академической г. Саранска, в части выполнения проекта межевания территории земельного участка с кадастровым номером 13:23:1113257:39, расположенного в районе ул.Б.Академическая г. Саранска, выполнено на основании Постановления Администрации городского округа Саранск от 20.06.2024 г. № 963.

Проект межевания выполнен в целях определения местоположения границ образуемых и изменяемых земельных участков с указанием установленных ограничений и обременении использования участков, в том числе установления зон действия публичных сервитутов, иных обременении, установления условий неделимости земельного участка, а также в целях установления, изменения, отмены красных линий для застроенных территорий, в границах которых не планируется изменений красных линий и размещение новых объектов капитального строительства.

Внесение изменений в проект межевания территории разработано согласно требованиям законодательных актов и рекомендаций следующих нормативных документов:

- Градостроительного кодекса РФ от 29.12.2004 г. № 190-ФЗ;
- Земельного кодекса РФ от 25.10.2001 г. № 136-ФЗ;
- СНиП 11-04-2003 «Инструкция о порядке разработки, согласования, экспертизы и утверждения градостроительной документации»;

- СП 42.13330.2016. Свод правил. Градостроительство. Планировка и застройка городских и сельских поселений. Актуализированная редакция СНиП 2.07.01-89*;
- Генерального плана городского округа Саранск, утвержденного решением Совета депутатов г.о. Саранск от 23.04.2014 г. № 333 (с изменениями);
- Местных нормативов градостроительного проектирования г.о. Саранск, 2019.
- Правил землепользования и застройки городского округа Саранск (утв. Решением Совета депутатов г.о. Саранск № 516 от 06.05.2016г. с изм.);

Исходные данные для проектирования включают в себя:

- сведения из ЕГРН о земельных участках, расположенных в границах разработки проекта межевания территории;
- материалы инженерно-геодезических изысканий, выполненные ООО «Горизонт» в 2024 г.

4.2. Анализ существующего положения

Проектируемая территория расположена в Октябрьском районе г. Саранск, в квартале ограниченном с севера – А.Невского, с юга и запада – ул. Осипенко, с востока территорией военной базы. В границы проектируемой территории входит территория земельных участков с кадастровыми номерами 13:23:1113257:39, 13:23:1113257:38, 13:23:1113257:1234, 13:23:1113257:130, 13:23:113257:77, и прилегающие земли неразграниченной государственной собственности. Основной подъезд к проектируемой территории предусмотрен с улицы Б. Академическая.

Территория межевания расположена на территории кадастрового квартала: 13:23:113257. Площадь территории в границах проекта межевания составляет 0,37 га.

В границы разработки проекта межевания попадают земельные участки, зарегистрированные в государственном кадастре недвижимости. Сведения о ранее образованных земельных участках отражены на чертежах проекта межевания территории и в приложении 1.

В границах проектируемой территории отсутствуют зоны залегания полезных ископаемых, а также объекты культурного наследия - памятники истории и культуры. Проектом планировки на данной территории в качестве зон с особыми условиями использования выделены охранные зоны инженерных коммуникаций.

4.3. Проектное предложение по образованию земельных участков на проектируемой территории

Внесение изменений в документацию по планировке территории ограниченной улицами Осипенко, А. Невского, Московской и М.Академической г. Саранска, в части выполнения проекта межевания территории земельного участка с кадастровым номером 13:23:1113257:39, расположенного в районе ул.Б.Академическая г. Саранска, выполнено в виде отдельного документа.

Проектом межевания территории предусмотрено перераспределение земельного участка, находящегося в муниципальной собственности предоставлен гражданам и земель неразграниченной государственной собственности в соответствии с пунктом 4 части 1 статьи 39.27 Земельного кодекса РФ с целью увеличения площади до установленных предельных максимальных размеров земельных участков.

Проектом межевания на проектируемой территории определено местоположение границ образуемых и изменяемых земельных участков, установлена их площадь, а также определен вид их разрешенного использования. Образование проектных границ земельных участков производится в соответствии с градостроительным регламентом территориальной зоны, установленным Правилами землепользования и застройки г.о. Саранск, а также нормами отвода земельных участков для конкретных видов деятельности, установленных в соответствии с федеральными законами и техническими регламентами. Вид разрешенного использования земельного участка установлен в соответствии с Правилами

землепользования и застройки г.о. Саранск для территориальной зоны Ж4.1 в границах которой расположена проектируемая территория.

В проекте межевания территории отображены границы существующих землепользований, определены площади и границы образуемых земельных участков. В проекте межевания выявлены обременения в границах ранее сформированных и зарегистрированных земельных участков, а также в границах образуемых земельных участков. Общие данные по земельным участкам, в границах территории межевания отображены в составе графических материалов на чертеже проекта межевания территории.

На проектируемой территории не выделены зоны действия публичных сервитутов.

Формирование проектных границ образуемых земельных участков производится при перераспределении земельного участка, находящегося в государственной собственности и земель неразграниченной государственной собственности в соответствии с п.4 части 1 ст.39.27 Земельного кодекса РФ с целью увеличения площади до установленных предельных максимальных размеров земельных участков.

На территории, планируемой к перераспределению формирование самостоятельного земельного участка пригодного для застройки невозможно, в связи с ограничением доступа к перераспределяемому земельному участку.

Перечень и сведения о площади образуемых на проектируемой территории земельных участков, в том числе земельных участков, которые будут отнесены к территориям общего пользования, а также возможные способы их образования приведены в таблице 1.1. Все образуемые земельные участки подлежат процедуре постановки на государственный кадастровый учет в соответствии с законодательством РФ. Сведения о существующих, вновь образуемых земельных участках и частях земельных участков отражены на чертеже межевания территории.

Таблица 1.1. - Характеристика образуемого земельного участка

Условный номер земельного участка по проекту межевания территории	Наименование вида разрешенного использования земельного участка	Площадь земельного участка, кв.м.	Возможный способ образования земельного участка	Площадь зоны действия публичного сервитута/ площадь образуемой части земельного участка, кв.м.
1	Для индивидуального жилищного строительства	944	Образование при перераспределении	-

Примечание: Вид разрешенного использования земельного участка необходимо изменить на «индивидуальное жилищное строительство»

1.4. Техничко-экономические показатели проекта межевания территории

№ п/п	Наименование показателей	Единица измерения	Современное состояние на 2024 г	Состояние на расчетный срок 2025 г
1	Площадь проектируемой территории - всего	га	0,16	0,16
2	Территории, подлежащие межеванию в том числе:	га	0,10	-
	- территория земельных участков для размещения объектов	га	-	-
3	Территории, которые после межевания будут относиться к территориям общего пользования	га	-	-

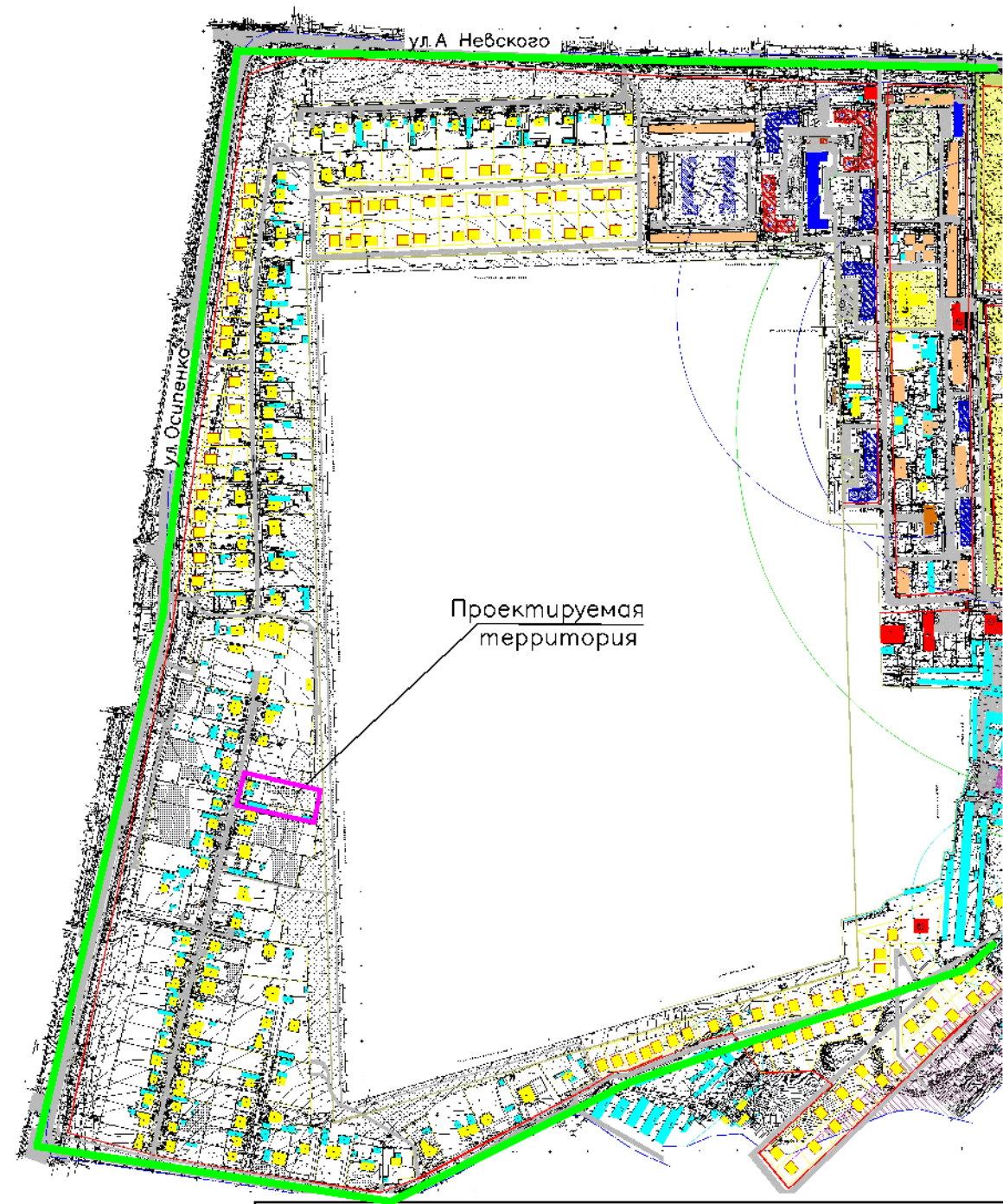
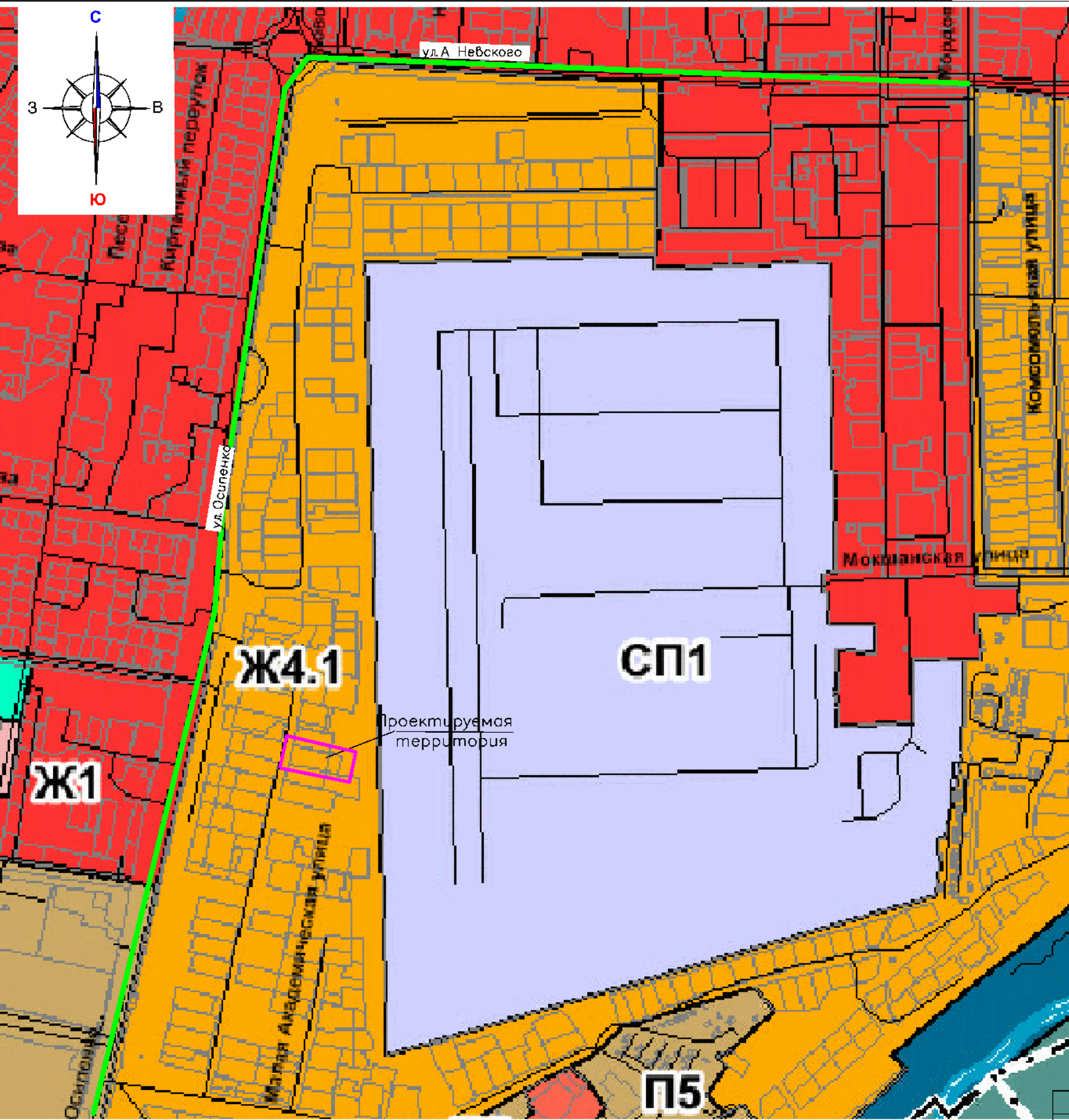
Характеристика земельных участков зарегистрированных в ЕГРН

№ п/п	Кадастровый номер земельного участка	Вид права / Обременение	Правообладатель	Местоположение (адрес) участка	Категория земель	Существующий вид разрешенного использования	Площадь исходного участка, м ²
1	13:23:1113257:39	Аренда	Громов Геннадий Александрович	Республика Мордовия, г. Саранск, ул.Б. Академическая, д. 8	Земли населённых пунктов	Для ведения личного подсобного хозяйства	495
2	13:23:1113257:38	Частная собственность	Громов Геннадий Александрович	Республика Мордовия, г. Саранск, ул.Б. Академическая, д. 8	Земли населённых пунктов	Для строительства и эксплуатации индивидуального жилого дома	1500
3	13:23:1113257:21	Частная собственность	Физическое лицо	Республика Мордовия, г. Саранск, ул. Академическая Б., д. 10	Земли населённых пунктов	Для эксплуатации и обслуживания индивидуального жилого дома	1500
4	13:23:1113257:1234	Частная собственность	Физическое лицо	Республика Мордовия, г. Саранск, ул. Б. Академическая	Земли населённых пунктов	для индивидуального жилищного строительства	1499
5	13:23:1113257:130	Частная собственность	Физическое лицо	Республика Мордовия, г. Саранск, ул. Осипенко, участок 40	Земли населённых пунктов	Для индивидуального жилищного строительства	1510
6	13:23:1113257:77	Частная собственность	Физическое лицо	Республика Мордовия, г. Саранск, ул. Большая Академическая, д. 4	Земли населённых пунктов	Для ведения огородничества без права застройки и посадки плодовых	900

ПРИЛОЖЕНИЕ 2.

Перечень координат характерных точек границ территории, в отношении которой утвержден проект межевания

№ точки	Координата X	Координата Y
1	389371.014	1290522.651
2	389358.792	1290573.723
3	389327.652	1290567.741
4	389338.309	1290516.230



Условные обозначения:

Границы:	
	– проектируемая территория, в отношении которой осуществляется подготовка проекта межевания территории
	– граница элемента планировочной структуры

					6/2024				
Изм.	Кол.уч.	Лист	N док.	Подпись	Дата	Внесение изменений в документацию по планировке территории ограниченной улицами Осипенко, А. Невского, Московской и М.Академической в Саранске, в части выполнения проекта межевания территории земельного участка с кадастровым номером 13:23:1113257:39, расположенного в районе ул.Б.Академическая в Саранске			
Н. контр.	Спиркин Е.С.					Материалы по обоснованию проекта планировки территории	стадия	лист	листов
Инженер	Спиркин Е.С.					Схема расположения элемента планировочной структуры	РП	ПМ-1	3
						М 1 : 10 000	ООО "Горизонт"		

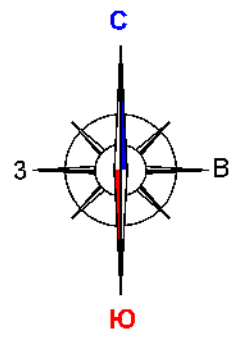
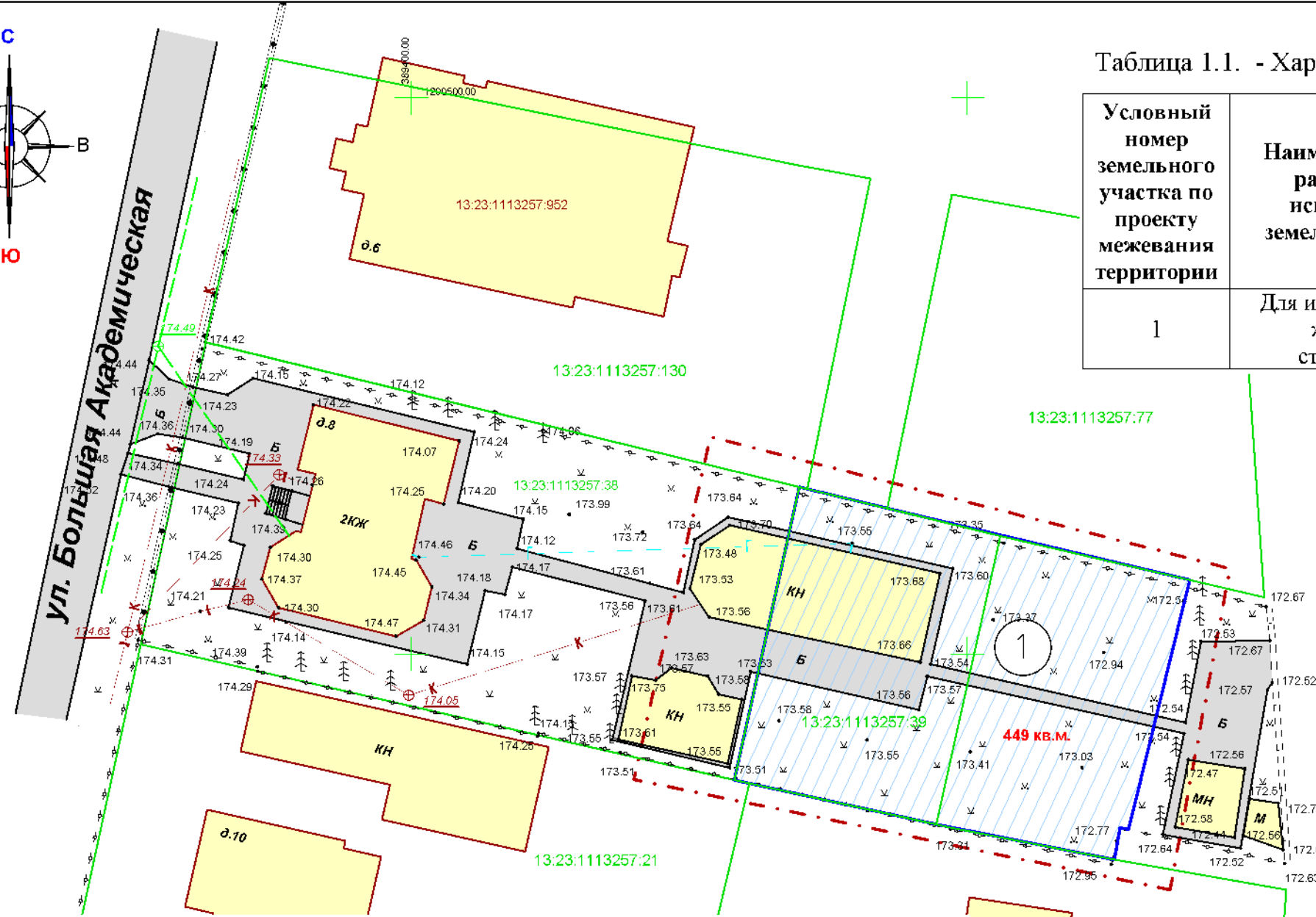


Таблица 1.1. - Характеристика образуемого земельного участка

Условный номер земельного участка по проекту межевания территории	Наименование вида разрешенного использования земельного участка	Площадь земельного участка, кв.м.	Возможный способ образования земельного участка	Площадь зоны действия публичного сервитута/ площадь образуемой части земельного участка, кв.м.
1	Для индивидуального жилищного строительства	944	Образование при перераспределении	-



ПРИЛОЖЕНИЕ 1.

Характеристика земельных участков зарегистрированных в ЕГРН

№ п/п	Кадастровый номер земельного участка	Вид права / Обременение	Правообладатель	Местоположение (адрес) участка	Категория земель	Существующий вид разрешенного использования	Площадь исходного участка, м ²
1	13:23:1113257:39	Аренда	Громов Геннадий Александрович	Республика Мордовия, г. Саранск, ул.Б. Академическая, д. 8	Земли населённых пунктов	Для ведения личного подсобного хозяйства	495
2	13:23:1113257:38	Частная собственность	Громов Геннадий Александрович	Республика Мордовия, г. Саранск, ул.Б. Академическая, д. 8	Земли населённых пунктов	Для строительства и эксплуатации индивидуального жилого дома	1500
3	13:23:1113257:21	Частная собственность	Физическое лицо	Республика Мордовия, г. Саранск, ул. Академическая Б., д. 10	Земли населённых пунктов	Для эксплуатации и обслуживания индивидуального жилого дома	1500
4	13:23:1113257:1234	Частная собственность	Физическое лицо	Республика Мордовия, г. Саранск, ул. Б. Академическая	Земли населённых пунктов	для индивидуального жилищного строительства	1499
5	13:23:1113257:130	Частная собственность	Физическое лицо	Республика Мордовия, г. Саранск, ул. Осипенко, участок 40	Земли населённых пунктов	Для индивидуального жилищного строительства	1510
6	13:23:1113257:77	Частная собственность	Физическое лицо	Республика Мордовия, г. Саранск, ул. Большая Академическая, д. 4	Земли населённых пунктов	Для ведения огородничества без права застройки и посадки плодовых	900

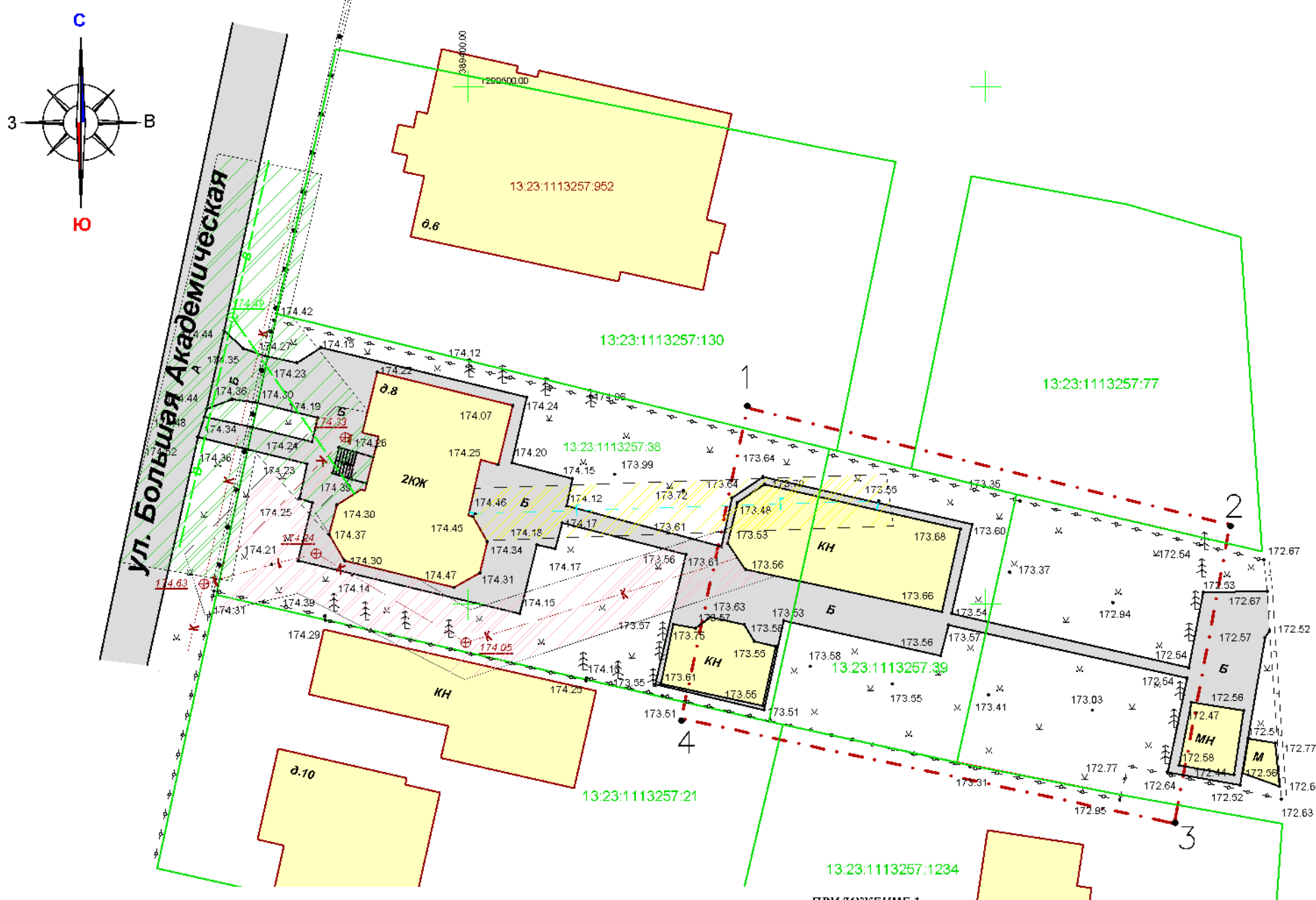
Примечание:
Утвержденные красные линии, линия отступа от красных линий, граница элемента планировочной структуры не показаны в связи с их отсутствием на проектируемой территории

Условные обозначения:	
Границы:	
	- граница территории, в отношении которой осуществляется подготовка проекта планировки
	- граница земельных участков, учтенных в едином государственном реестре недвижимости
	- граница образуемых земельных участков
	- номер объекта капитального строительства
	- кадастровый номер земельного участка
Существующие территории:	
	- территории земельных участков зарегистрированных в государственном кадастре недвижимости
Проектируемые территории:	
	- территории образуемых земельных участков

					6/2024				
Изм.	Код уч.	Лист N док.	Подпись	Дата	Внесение изменений в документацию по планировке территории ограниченной улицами Осипенко, А. Небского, Московкой и М.Академической г. Саранска, в части выполнения проекта межевания территории земельного участка с кадастровым номером 13:23:1113257:39, расположенного в районе ул.Б.Академическая г. Саранска				
Н. контр.	Спиркин Е.С.				Основная часть проекта межевания территории		стадия	лист	листов
Инженер	Спиркин Е.С.						РП	ПМ-2	3
					Чертеж межевания территории М 1 : 500		ООО "Горизонт"		

Перечень координат характерных точек границ территории, в отношении которой утвержден проект межевания

№ точки	Координата X	Координата Y
1	389371.014	1290522.651
2	389358.792	1290573.723
3	389327.652	1290567.741
4	389338.309	1290516.230



ПРИЛОЖЕНИЕ 1.

Характеристика земельных участков зарегистрированных в ЕИРН

№ п/п	Кадастровый номер земельного участка	Вид права / Обременение	Правообладатель	Местоположение (адрес) участка	Категория земель	Существующий вид разрешенного использования	Площадь исходного участка, м ²
1	13:23:1113257:39	Аренда	Громов Геннадий Александрович	Республика Мордовия, г. Саранск, ул. Б. Академическая, д. 8	Земли населенных пунктов	Для ведения личного подсобного хозяйства	495
2	13:23:1113257:38	Частная собственность	Громов Геннадий Александрович	Республика Мордовия, г. Саранск, ул. Б. Академическая, д. 8	Земли населенных пунктов	Для строительства и эксплуатации индивидуального жилого дома	1500
3	13:23:1113257:21	Частная собственность	Физическое лицо	Республика Мордовия, г. Саранск, ул. Академическая Б, д. 10	Земли населенных пунктов	Для эксплуатации и обслуживания индивидуального жилого дома	1500
4	13:23:1113257:1234	Частная собственность	Физическое лицо	Республика Мордовия, г. Саранск, ул. Б. Академическая	Земли населенных пунктов	для индивидуального жилищного строительства	1499
5	13:23:1113257:130	Частная собственность	Физическое лицо	Республика Мордовия, г. Саранск, ул. Осипенко, участок 40	Земли населенных пунктов	Для индивидуального жилищного строительства	1510
6	13:23:1113257:77	Частная собственность	Физическое лицо	Республика Мордовия, г. Саранск, ул. Большая Академическая, д. 4	Земли населенных пунктов	Для ведения огородинчества без права застройки и посадки плодовых	900

Примечание: Проектируемая территория расположена в приаэродромной территории. Утвержденные красные линии, линия отступа от красных линий, не показаны в связи с их отсутствием на проектируемой территории

Условные обозначения:	
	– граница территории, в отношении которой осуществляется подготовка проекта планировки
	– граница земельных участков, зарегистрированных в едином государственном реестре недвижимости
	– территории земельных участков зарегистрированных в государственном кадастре недвижимости
13:23:051117:39	– кадастровый номер земельного участка
1	– угловые точки границы проектируемой территории
13:23:064:17	– номер кадастрового квартала
Существующие территории:	
	– существующее твердое покрытие
Существующие объекты:	
	– существующие здания и сооружения
Охранные зоны инженерных коммуникаций	
	– охранный канализации
	– охранный зона газопровода
	– охранный зона водопровода

						6/2024				
Изм.	Кол.уч.	Лист	№ док.	Подпись	Дата	Внесение изменений в документацию по планировке территории ограниченной улицами Осипенко, А. Невского, Московкой и М.Академической г. Саранска, в части выполнения проекта межевания территории земельного участка с кадастровым номером 13:23:1113257:39, расположенного в районе ул.Б.Академическая г. Саранска				
Н. контр.	Спиркин Е.С.					Материалы по обоснованию проекта межевания территории		стадия	лист	листов
Инженер	Спиркин Е.С.					Чертёж границ существующих земельных участков, Чертёж местоположения существующих объектов капитального строительства. Чертёж границ зон с особыми условиями использования территории		РП	ПМ-3	3
						000 "Горизонт"				
						М 1 : 500				