

ПОСТАНОВЛЕНИЕ
Главы городского округа Саранск

от 03 декабря 2024 г.

№ 440-ПГ

О вынесении на публичные слушания документации по внесению изменений в документацию по планировке территории, ограниченной улицами Лодыгина, Пролетарской, Титова (в районе промышленной зоны) г. Саранска, включая проект межевания, в части изменения планировки территории (проект планировки территории, проект межевания территории) земельного участка, расположенного в районе ул. Титова г. Саранска

Принимая во внимание заявление общества с ограниченной ответственностью «Торговый дом «СаранскСпецТехника» от 26 ноября 2024 года (вх. № 1416/5-58 от 26 ноября 2024 года), в соответствии со статьей 28 Федерального закона от 6 октября 2003 года № 131-ФЗ «Об общих принципах организации местного самоуправления в Российской Федерации», статьями 42, 43, 46 Градостроительного кодекса Российской Федерации, Положением о порядке проведения публичных слушаний в городском округе Саранск, утвержденным решением Саранского городского Совета депутатов от 12 октября 2005 года № 160, **п о с т а н о в л я ю:**

1. Вынести на публичные слушания документацию по внесению изменений в документацию по планировке территории, ограниченной улицами Лодыгина, Пролетарской, Титова (в районе промышленной зоны) г. Саранска, включая проект межевания, в части изменения планировки территории (проект планировки территории, проект межевания территории) земельного участка, расположенного в районе ул. Титова г. Саранска.

2. Определить место и время проведения публичных слушаний: г. Саранск, ул. Коваленко, д. 20А, с 11 часов 30 минут 26 декабря 2024 года.

3. Со дня опубликования настоящего постановления до дня проведения публичных слушаний обеспечить открытие и проведение экспозиции по вопросу, указанному в пункте 1 настоящего постановления, по адресу: г. Саранск, пр-кт Ленина, д. 4 (информационный стенд на 4 этаже) ежедневно с 9 часов 00 минут до 12 часов 30 минут и с 14 часов 00 минут до 17 часов 00 минут, кроме субботы и воскресенья.

4. Установить, что организация и проведение публичных слушаний осуществляются рабочей группой (приложение 1 к настоящему постановлению).

5. Предложения и замечания по вопросу, указанному в пункте 1 настоящего постановления, принимаются рабочей группой до 26 декабря 2024 года в соответствии с прилагаемой формой внесения предложений и замечаний (приложение 2 к настоящему постановлению) по адресу: г. Саранск, пр-кт Ленина, д. 4, кабинет № 419 (тел. 39-27-52) ежедневно с 9 часов 00 минут до 17 часов 00 минут, кроме субботы и воскресенья.

6. Обсуждение вопроса, указанного в пункте 1 настоящего постановления, осуществляется в порядке, установленном Положением о порядке проведения публичных слушаний в городском округе Саранск, утвержденным решением Саранского городского Совета депутатов от 12 октября 2005 года № 160.

7. Опубликовать необходимые документы по вопросу, указанному в пункте 1 настоящего постановления, в печатном средстве массовой информации «Саранский Вестник», в сетевом издании органов местного самоуправления городского округа Саранск – <https://право.саранск.рф>, <https://саранск.рф> и на портале обратной связи (ПОС) – www.gosuslugi.ru.

8. Настоящее постановление вступает в силу после его официального опубликования.

**Временно исполняющий полномочия
Главы городского округа Саранск**

В. В. Быков

Приложение 1
к постановлению Главы
городского округа Саранск
от 03 декабря 2024 года № 440-ПГ

Рабочая группа

по организации и проведению публичных слушаний

Арсентьев А. Н. – И.о. Заместителя Главы городского округа Саранск – Директора Департамента перспективного развития Администрации городского округа Саранск (председатель рабочей группы);

Кузьмин А. А. – Глава Администрации Пролетарского района городского округа Саранск (заместитель председателя рабочей группы);

Шелеметьева Ю. В. – начальник контрактно-договорного отдела Казенного учреждения городского округа Саранск «Градостроительство» (секретарь рабочей группы).

Члены рабочей группы:

Антонова А. А. – Директор Департамента по правовым вопросам Администрации городского округа Саранск;

Матюшин А. В. – Первый заместитель директора Департамента городского хозяйства Администрации городского округа Саранск - начальник Управления по вопросам городского хозяйства;

Колесников Д. Г. – начальник Управления ЖКХ и благоустройства Администрации Пролетарского района городского округа Саранск;

Пивкина Н. А. – Председатель Комитета по управлению муниципальным имуществом городского округа Саранск;

Тюрин А. М. – Председатель Комитета земельных отношений Департамента перспективного развития Администрации городского округа Саранск;

Курганов А. М. – директор Казенного учреждения городского округа Саранск «Градостроительство»;

Новиченков В. А. – главный инженер Казенного учреждения городского округа Саранск «Градостроительство».

Приложение 2
к постановлению Главы
городского округа Саранск
от 03 декабря 2024 года № 440-ПГ

Форма внесения предложений и замечаний

Фамилия, имя, отчество гражданина (граждан), внесшего предложения	Место жительства гражданина (граждан), контактный телефон	Сведения о документе (документах), удостоверяющем личность гражданина (граждан)	Род занятий	Предложения по вопросу, выносимому на публичные слушания

При этом прилагаю: картографический материал (при наличии).

Подпись гражданина (граждан)

**Полный текст опубликован в официальном сетевом издании <https://право.саранск.рф>,
<https://саранск.рф>**



Регистрационный номер в государственном реестре саморегулируемых организаций
СРО-П-081-14122009

Заказчик: ООО «Торговый дом «СаранскСпецТехника»

Место строительства: г. Саранск

**ВНЕСЕНИЕ ИЗМЕНЕНИЙ
В ДОКУМЕНТАЦИЮ ПО ПЛАНИРОВКЕ ТЕРРИТОРИИ,
ограниченной улицами Лодыгина, Пролетарской, Титова (в районе
промышленной зоны) г. Саранска, включая проект межевания,
в части изменения планировки территории
(проект планировки территории, проект межевания территории)
земельного участка, расположенного в районе ул. Титова г. Саранска**

Шифр: 88/ 2024-ПП

Саранск 2024



Общество с ограниченной ответственностью
РНИИЦ Региональный научно-исследовательский информационный центр

Регистрационный номер в государственном реестре саморегулируемых организаций
СРО-П-081-14122009

Заказчик: ООО «Торговый дом «СаранскСпецТехника»

Место строительства: г. Саранск

ВНЕСЕНИЕ ИЗМЕНЕНИЙ
В ДОКУМЕНТАЦИЮ ПО ПЛАНИРОВКЕ ТЕРРИТОРИИ,
ограниченной улицами Лодыгина, Пролетарской, Титова (в районе
промышленной зоны) г. Саранска, включая проект межевания,
в части изменения планировки территории
(проект планировки территории, проект межевания территории)
земельного участка, расположенного в районе ул. Титова г. Саранска

Шифр: 88/ 2024-ПП

Директор

И.А. Митрошин

Руководитель проекта

Ю.А. Ланкина

Саранск 2024

Документация по планировке территории выполнена на основании документов территориального планирования, правил землепользования и застройки в соответствии с требованиями технических регламентов, нормативов градостроительного проектирования, градостроительных регламентов с учетом границ территорий объектов культурного наследия, включенных в единый государственный реестр объектов культурного наследия (памятников истории и культуры) народов российской федерации, границ территорий вновь выявленных объектов культурного наследия, границ зон с особыми условиями использования территорий

Руководитель проекта

Ю.А. Ланкина

Регистрационный номер в государственном реестре саморегулируемых организаций СРО-П-081-14122009.

ОГЛАВЛЕНИЕ

ПРОЕКТ ПЛАНИРОВКИ ТЕРРИТОРИИ

РАЗДЕЛ 1. ОСНОВНАЯ ЧАСТЬ. ПОЛОЖЕНИЕ О

ХАРАКТЕРИСТИКАХ ПЛАНИРУЕМОГО РАЗВИТИЯ ТЕРРИТОРИИ

1.1. Обоснование для разработки проекта планировки территории	7
1.2. Положения о характеристиках планируемого развития территории	9
1.3. Красные линии	12
1.4. Положения об очередности планируемого развития территории	13

РАЗДЕЛ 2. МАТЕРИАЛЫ ПО ОБОСНОВАНИЮ ПРОЕКТА

ПЛАНИРОВКИ ТЕРРИТОРИИ

2.1. Результаты инженерных изысканий	14
2.2. Обоснование определения границ зон планируемого размещения объектов капитального строительства	14
2.3. Обоснование соответствия планируемых параметров, местоположения и назначения объектов местного значения	16
2.4. Вертикальная планировка и инженерная подготовка территории	17
2.5. Перечень мероприятий по защите территории от чрезвычайных ситуаций природного и техногенного характера	18
2.6. Перечень мероприятий по охране окружающей среды	19

РАЗДЕЛ 3. ИНЫЕ ВОПРОСЫ ПЛАНИРОВКИ ТЕРРИТОРИИ

3.1. Основные технико-экономические показатели проекта планировки	21
---	----

ПРОЕКТ МЕЖЕВАНИЯ ТЕРРИТОРИИ

РАЗДЕЛ 4. ОСНОВНАЯ ЧАСТЬ ПРОЕКТА МЕЖЕВАНИЯ ТЕРРИТОРИИ

4.1. Общие сведения	22
4.2. Анализ существующего положения	22
4.3. Проектное предложение по образованию земельных участков на проектируемой территории	23
4.4. Технико-экономические показатели проекта межевания территории	25

Приложение 1. Характеристика земельных участков зарегистрированных в ЕГРН

Приложение 2. Перечень координат характерных точек границ территории, в отношении которой утвержден проект межевания.

ОБЩАЯ ЧАСТЬ

Состав авторского коллектива и ответственных разработчиков проекта

Руководитель проекта	Ю.А. Ланкина
Инженер	М.В. Тюрин

Состав документации по планировке территории

ПРОЕКТ ПЛАНИРОВКИ ТЕРРИТОРИИ

РАЗДЕЛ 1. Основная часть проекта планировки территории

1. Текстовые материалы
2. Графические материалы:

№№ п/п	Наименование	Лист	Масштаб
1	2	3	4
1.	Чертеж планировки территории	ПП - 1	1:500

РАЗДЕЛ 2. Материалы по обоснованию проекта планировки территории

1. Текстовые материалы
2. Графические материалы:

№№ п/п	Наименование	Лист	Масштаб
1.	Схема расположения элемента планировочной структуры в системе ранее разработанной документации по планировке территории	ПП - 2	1:5000
2.	Результаты инженерных изысканий	ПП - 3	1:500
3.	Схема, отображающая местоположение существующих объектов капитального строительства, в том числе линейных объектов, объектов, подлежащих сносу, объектов незавершенного строительства, а также проходы к водным объектам общего пользования и их береговым полосам	ПП - 4	1:500
4.	Схема организации движения транспорта и пешеходов. Схема вертикальной планировки, инженерной подготовки и инженерной защиты территории	ПП - 5	1:500
5.	Схема границ зон с особыми условиями использования территории	ПП - 6	1:500
6.	Чертеж вариантов планировочных и объемно-пространственных решений застройки территории	ПП - 7	

В связи со спецификой проектируемой территории в составе проекта планировки территории не разрабатывались следующие чертежи:
- схема границ территорий объектов культурного наследия.

ПРОЕКТ МЕЖЕВАНИЯ ТЕРРИТОРИИ

РАЗДЕЛ 4. Основная часть проекта межевания территории

1. Текстовые материалы

2. Графические материалы:

№№ п/п	Наименование	Лист	Масштаб
1	2	3	4
1.	Чертеж межевания территории	ПМ- 1	1: 500

Проект межевания подготовлен в целях определения местоположения границ образуемых и изменяемых земельных участков, в связи с чем в текстовой части проекта межевания территории не приводится целевое назначение лесов, вид (виды) разрешенного использования лесного участка, количественные и качественные характеристики лесного участка, сведения о нахождении лесного участка в границах особо защитных участков лесов.

Сведения о границах территории, в отношении которой утвержден проект межевания, содержащие перечень координат характерных точек этих границ в системе координат, используемой для ведения Единого государственного реестра недвижимости (СК-13) приведен в приложении 2.

РАЗДЕЛ 5. Материалы по обоснованию проекта межевания территории

1. Графические материалы:

№№ п/п	Наименование	Лист	Масштаб
1	2	3	4
1.	Чертеж границ существующих земельных участков. Чертеж местоположения существующих объектов капитального строительства.	ПМ-2	1: 500
2.	Чертеж границ зон с особыми условиями использования территории	ПМ-3	1: 500

В связи со спецификой проектируемой территории в составе проекта межевания территории не разрабатывались следующие чертежи:

- чертеж границ зон действия публичных сервитутов;
- чертеж границ особо охраняемых природных территорий;
- чертеж границ территорий объектов культурного наследия;
- чертеж границ лесничеств, лесопарков, участковых лесничеств, лесных кварталов, лесотаксационных выделов или частей лесотаксационных выделов.

ПРОЕКТ ПЛАНИРОВКИ ТЕРРИТОРИИ

РАЗДЕЛ 1. ОСНОВНАЯ ЧАСТЬ. ПОЛОЖЕНИЕ О ХАРАКТЕРИСТИКАХ ПЛАНИРУЕМОГО РАЗВИТИЯ ТЕРРИТОРИИ

1.1. Основание для разработки проекта планировки территории

Внесение изменений в документацию по планировке территории, ограниченной улицами Лодыгина, Пролетарской, Титова (в районе промышленной зоны) г. Саранска, включая проект межевания, в части изменения планировки территории (проект планировки территории, проект межевания территории) земельного участка, расположенного в районе ул. Титова г. Саранска выполнено с целью выделения элементов планировочной структуры, установления границ территорий общего пользования, границ зон планируемого размещения объектов капитального строительства. Проект планировки территории является основой для разработки проектов межевания территорий.

Документация по планировке территории разработана на основании Постановления Администрации г.о. Саранск от 06.09.2024 г. № 1452 по договору подряда с ООО «ТД «СаранскСпецТехника», согласно требованиям законодательных актов и рекомендаций следующих нормативных документов:

- Градостроительного кодекса РФ от 29.12.2004 г. № 190-ФЗ;
- Земельного кодекса РФ от 25.10.2001 г. № 136-ФЗ;
- СП 42.13330.2016. Свод правил. Градостроительство. Планировка и застройка городских и сельских поселений. Актуализированная редакция СНиП 2.07.01-89*;
- Генерального плана городского округа Саранск, утвержденного решением Совета депутатов г.о. Саранск от 23.04.2014 г. № 333, с изм.;
- Местных нормативов градостроительного проектирования г.о. Саранск, 2019.

- Правил землепользования и застройки г.о. Саранск (утв. Решением Совета депутатов г.о. Саранск № 516 от 06.05.2016 г.(с изм.).

Исходные данные для проектирования включают в себя:

- сведения из информационной системы обеспечения градостроительной деятельности;
- сведения об изученности объектов территориального планирования (охват их территории материалами изысканий различного масштаба и направленности, наличие архивных, исторических источников и т.д.), перечень ранее выполненных научно-исследовательских работ, градостроительной и проектной документации, прочих работ, учет которых обязателен при подготовке проекта межевания территории в рамках выполнения работ;
- данные о демографической ситуации и занятости населения;
- сведения о социальной, транспортной, производственной и инженерной инфраструктурах, строительной базе;
- материалы топографо-геодезической подосновы соответствующих масштабов, картографические и справочные материалы, материалы инженерно-геологических изысканий и исследований;
- материалы социально-экономических прогнозов развития территории, сведения об имеющихся целевых программах и программах социально-экономического развития;
- сведения о современном использовании и состоянии территории, ее кадастровой и экономической оценке (в виде схем землепользования и табличного материала);
- данные обследований и прогнозов санитарно-гигиенического состояния и экологической ситуации;
- историко-архитектурные планы, проекты зон охраны памятников истории и культуры;
- материалы опорных и адресных планов, регистрационных планов подземных коммуникаций и атласов геологических выработок;
- материалы государственного кадастра недвижимости;

- материалы схем генерального плана;
- материалы правил землепользования и застройки;
- инвентаризационные данные по землепользованию, жилищному фонду, предприятиям и учреждениям обслуживания, другим объектам недвижимости;
- данные об улично-дорожной сети, гаражах и стоянках индивидуального автотранспорта, организации дорожного движения;
- иную документацию, необходимую для разработки проекта межевания территории.

Основанием для разработки проекта планировки являются:

- техническое задание;
- материалы инженерно-геодезических изысканий, предоставленные Заказчиком.
- сведения из государственного кадастра недвижимости о земельных участках, расположенных в границах разработки проекта планировки территории.

1.2. Положения о характеристиках планируемого развития территории

Краткая характеристика территории в границах проекта планировки, зоны с особыми условиями использования

Проектируемая территория расположена в северной промышленной зоне г. Саранск, в Пролетарском районе, в квартале ограниченном с севера – ул.Лодыгина, с юга – железной дорогой, с запада – ул. Титова, с востока – ул. Пролетарская, категория земель – земли населенных пунктов. В границы проектируемой территории входят земли неразграниченной государственной собственности, расположенные севернее земельного участка с кадастровым номером 13:23:1006060:59. Основной подъезд к проектируемой территории предусмотрен с ул. Титова. Площадь территории в границах проекта межевания составляет 0,2 га.

В настоящее время проектируемая территория свободна от застройки, по данной территории проходят подземные инженерные коммуникации (канализационный коллектор). Категория земель – земли населенных пунктов.

Зоны с особыми условиями использования.

В границах проектируемой территории в качестве зон с особыми условиями использования выделены:

- охранные зоны существующих инженерных коммуникаций. Расчет ширины охранных зон инженерных коммуникаций производился в соответствии с СП 42.13330.2016. Свод правил. Градостроительство. Планировка и застройка городских и сельских поселений. Актуализированная редакция СНиП 2.07.01-89*, СанПиН 2.2.1/2.1.1.1200-03 и Местных нормативов градостроительного проектирования г.о. Саранск.

Проектируемая территории расположена в границах приаэродромной территории (третья подзона).

В границах проектируемой территории отсутствуют зоны залегания полезных ископаемых, объекты культурного наследия - памятники истории, археологии и культуры.

Сведения о плотности и параметрах застройки, необходимые для размещения объектов.

Действующими Правилами землепользования и застройки г.о. Саранска, на проектируемой территории предусмотрена территориальная зона ОДб – зона торговли, коммерческой активности и мелкого производства, для которой в качестве основного вида разрешенного использования предусмотрено: объекты дорожного сервиса. Информация о параметрах застройки территории, установленная градостроительным регламентом для проектируемой территории приведена в таблице.

N п/п	Наименование зоны/подзоны	Предельные размеры земельных участков		Предельное кол-во этажей		Мин. отступы от границ зем. участка, м	Макс. процент застройки в границах земельного участка
		площадь, кв. м		мин.	макс.		
		минимум	максимум				
1	ОДб	5	700000	1	18	1	60

Характеристика объектов капитального строительства, планируемого к размещению на проектируемой территории приведена в таблице.

№ п/п	Наименование объекта	Этажность	Основной показатель объекта	Характеристика основного показателя. человек
1.	Здание автосервиса	1	площадь застройки, кв.м.	700

Мероприятия по обеспечению сохранения фактических показателей обеспеченности территории объектами коммунальной, транспортной, социальной инфраструктур и фактических показателей территориальной доступности таких объектов для населения проектом планировки не предусмотрены, в связи с тем, что проектируемая территория расположена в существующей застройке с развитой системой транспортного и инженерно-технического обеспечения.

Характеристики развития системы транспортного обслуживания территории

Проектируемая территория расположена в существующей планировочной структуре северной промышленной зоны г. Саранск со сложившимися транспортно-пешеходными связями, поэтому проектом планировки не планируется развитие системы транспортного обслуживания территории

Подъезд к проектируемой территории осуществляется с ул. Титова, которая является магистральной улицей общегородского значения. Поперечные профили представлены в графической части на чертеже ПП-6.

Характеристики развития систем инженерно-технического обеспечения территории

Проектом планировки определены основные характеристики планируемого строительства систем инженерно-технического обеспечения территории.

Водоснабжение проектируемой территории осуществляется от существующей сети. Для водоснабжения объекта на проектируемой территории предусматривается хозяйственно-противопожарный водопровод согласно требований СНиП 2.04.02-84* «Водоснабжение. Наружные сети и сооружения», обеспечивающий расчетные расходы воды согласно СНиП 2.04.01-85.

Канализация проектируемой территории планируется самотечная согласно СНиП 2.04.03-85* «Канализация. Наружные сети и сооружения». Точка подключения определяется после получения технических условий от МП «Саранскгорводоканал». На всей протяженности канализационной сети устанавливаются колодцы из сборных железобетонных колец диаметром 1000, 1500 мм по типовым проектным решениям.

Электроснабжение здания на проектируемой территории осуществляется от существующей сети. Точка подключения определяется после получения соответствующих технических условий. Распределительные линии прокладываются в подземном исполнении.

Характеристика развития систем социального обслуживания

В связи со спецификой территории в границах проекта планировки, описанной в разделах 1.2 «Краткая характеристика территории в границах проекта планировки...» и 1.4 «Планируемые к размещению объекты капитального строительства» настоящих положений, строительство объектов для развития систем социального обслуживания настоящим проектом планировки территории не планируется.

1.3. Красные линии

Красные линии в границах проекта планировки территории устанавливаются в соответствии с определением красных линий в градостроительном законодательстве Российской Федерации. При установлении красных линий в границах проекта планировки территории учтено проектное использование прилегающих территорий.

В границах проектируемой территории, ранее установленные красные линии не изменяются. Красные линии в пределах проектируемой территории в ранее разработанном проекте планировки установлены вдоль улицы Титова и назначены с отступом для обеспечения коридора для возможной прокладки инженерных коммуникаций на перспективу.

1.4. Положения об очередности планируемого развития территории

Проектом планировки предусмотрен один этап планируемого развития территории – размещение объекта дорожного сервиса (здание автосервиса).

На проектируемой территории отсутствуют объекты капитального строительства федерального и регионального значения.

РАЗДЕЛ 2. МАТЕРИАЛЫ ПО ОБОСНОВАНИЮ ПРОЕКТА ПЛАНИРОВКИ ТЕРРИТОРИИ

2.1. Результаты инженерных изысканий

На основании статьи 41.2 Градостроительного кодекса подготовка документации по планировке территории осуществляется в соответствии с материалами и результатами инженерных изысканий. Виды инженерных изысканий, необходимых для подготовки документации по планировке территории, порядок их выполнения, установлены постановлением Правительства Российской Федерации от 31.03.2017 № 402 «Об утверждении Правил выполнения инженерных изысканий, необходимых для подготовки документации по планировке территории, перечня видов инженерных изысканий, необходимых для подготовки документации по планировке территории, и о внесении изменений в постановление Правительства Российской Федерации от 19.01.2006».

На основании пункта 4 «Правил выполнения инженерных изысканий, необходимых для подготовки документации по планировке территории» достаточность материалов инженерных изысканий определяется лицом, по инициативе которого принимается решение о подготовке документации по планировке территории. Результаты инженерных изысканий приведены в графической части проекта планировки территории на чертеже ПП-3.

2.2. Обоснование определения границ зон планируемого размещения объектов капитального строительства

Зона планируемого размещения объекта капитального строительства должна удовлетворять требованиям земельного (по категориям земель), градостроительного, санитарного и иного законодательства.

В соответствии с действующими правилами землепользования и застройки проектируемая территория расположена в составе территориальной зоны ОДб, для которой в качестве основного вида разрешенного использования предусмотрено: объекты дорожного сервиса. Данный вид разрешенного

использования предусматривает размещение зданий и сооружений дорожного сервиса, размещение мастерских, предназначенных для ремонта и обслуживания автомобилей, и прочих объектов дорожного сервиса, а также размещение магазинов сопутствующей торговли.

Зона ОДб – территориальная зона выделена для обеспечения правовых условий формирования коммерческой застройки непроизводственного назначения и обслуживающих центров в промышленных районах, на основных транспортных магистралях, в местах расположения производственных и коммунально-складских баз. Зона торговли, коммерческой активности, и мелкого производства выделена для обеспечения правовых условий формирования и использования земельных участков для размещения объектов преимущественно торгового назначения и коммунально-бытового обслуживания общегородского и регионального значения, крупных торговых комплексов розничной и оптовой торговли, рынков, объектов малого бизнеса и производств, не требующих установления санитарно-защитной зоны, ориентированных, на удовлетворение периодических и эпизодических потребностей населения. Особенностью зоны является сочетание объектов, связанных с обеспечением производственной и другой деятельности, и обслуживающих коммерческих объектов. Зона характеризуется высокой концентрацией объектов, обеспечивающих коммерческую и логистическую деятельность. Особенностью зоны является необходимость проведения мероприятий по уменьшению негативного (вредного) воздействия на окружающую среду.

В данной зоне могут быть размещены объекты капитального строительства федерального, республиканского и местного значения.

К выбору условно разрешенного вида использования в данной зоне предъявляется дополнительное требование по исключению создания препятствий для развития и технологического функционирования объектов, отнесенных к основным видам разрешенного использования.

Границы зоны планируемого размещения объектов капитального строительства на проектируемой территории установлены в соответствии с градостроительным регламентом данной территориальной зоны и с учетом сведений из государственного кадастра недвижимости о границах земельных участков, зарегистрированных на проектируемой территории.

2.3. Обоснование соответствия планируемых параметров, местоположения и назначения объектов местного значения

Обоснование местоположения и назначения объектов местного значения

Выбор местоположения проектируемого объекта дорожного сервиса на проектируемой территории обусловлен наличием свободной от застройки территории, сложившимися планировочными ограничениями и действующими правилами землепользования и застройки г.о. Саранск. Назначение проектируемого объекта соответствует действующим на данной территории градостроительным регламентам территориальной зоны ОД6. Градостроительный регламент данной территориальной зоны определяет допустимые для размещения виды объектов и их параметры на проектируемой территории, в том числе объекты дорожного сервиса.

При определении местоположения объектов на проектируемой территории учтены предельные (минимальные и/или максимальные) размеры земельных участков и предельные параметры разрешенного строительства, реконструкции объектов капитального строительства в соответствии с Правилами землепользования и застройки г.о. Саранск. Если размещение проектируемого объекта влечет за собой отклонение от предельных параметров разрешенного строительства, установленных градостроительным регламентом для данной территориальной зоны, в соответствии со ст. 40 ГрК РФ необходимо получить разрешение на отклонение от предельных параметров разрешенного строительства, реконструкции объектов капитального строительства.

Обоснование очередности планируемого развития территории.

Обоснование очередности планируемого развития территории не проводится в связи с отсутствием этапов планируемого развития территории.

Обоснование соответствия планируемых параметров объектов местного значения

Проектом планировки на проектируемой территории предполагается размещение объекта дорожного сервиса.

Нормативный размер земельного участка для размещения объекта дорожного сервиса не нормируется приложением 7 МНПП г.о. Саранск и регламентируется только максимальным процентом застройки земельного участка, установленным градостроительным регламентом территориальной зоны ОДб. Учитывая максимальный процент застройки земельного участка 60%, общая площадь застройки зданий, расположенных на проектируемой территории не должна превышать 1168 кв.м.

Согласно требований МНПП г.о. Саранск проектируемый объект дорожного сервиса не требует обеспечения приобъектной стоянкой. Однако настоящим проектом планировки территории предусмотрено размещение приобъектной стоянки.

2.4. Вертикальная планировка и инженерная подготовка территории

Вертикальная планировка в составе проекта планировки выполнена на стадии схемы. При решении схемы вертикальной планировки проектные отметки назначались с учетом максимального сохранения существующих отметок автомобильных дорог, планируемого проектного решения и обеспечения отвода поверхностных вод.

2.5. Перечень мероприятий по защите территории от чрезвычайных ситуаций природного и техногенного характера

На проектируемой территории объектов гражданской обороны нет, а также размещение новых объектов не планируется. В непосредственной близости от проектируемого объекта пожароопасных зданий и сооружений нет.

Возможными источниками чрезвычайных ситуаций техногенного и природного характера на проектируемой территории могут являться:

- пожары и аварии на объектах и сетях газо-, энерго- и водоснабжения;
- автомобильные дороги, по которой перевозятся пожароопасные вещества, в т.ч. ГСМ, при разливе которых возможно образование зон разрушений и пожаров.

Застройка, прилегающая к проектируемой территории, позволяет обеспечить:

- свободный подъезд и пути ввода спасательных сил и средств, к любому объекту на проектируемой территории;
- нормативные зоны возможного распространения завалов от зданий и сооружений вдоль городских магистралей устойчивого функционирования;
- свободную эвакуацию людей из зоны поражения.

Определение зон действия основных поражающих факторов при авариях и катастрофах, меры предосторожности для людей, оценка степени разрушений от воздушной ударной волны и т.п. будут определяться при дальнейшем детальном проектировании.

Исходя из назначения проектируемой территории и требований ГУМ РФ по делам ГО и ЧС дополнительных инженерно-технических мероприятий ГО на планируемой территории не предусматривается.

Пожарная безопасность проектируемой территории обеспечивается соблюдением правил противопожарной безопасности при проектировании и эксплуатации объекта.

2.6. Перечень мероприятий по охране окружающей среды

Задачей раздела «Перечень мероприятий по охране окружающей среды» является комплексная оценка состояния окружающей среды и воздействия на нее размещаемого на проектируемой территории объекта.

Природоохранные мероприятия предусмотрены для защиты атмосферного воздуха, почв, а также защиты от шума, электромагнитных воздействий и радиационной опасности.

Проектные решения обеспечивают защиту в части:

- обеспечения планировочными средствами защиты территории общественной застройки от воздействия промышленных предприятий (озеленение, санитарно-защитные зоны);
- запрещения сброса неочищенных сточных и дренажных вод в водные объекты;
- формирование общемикрорайонной системы зеленых насаждений.

Санитарная очистка территории

Объектами санитарной очистки и уборки на проектируемой территории являются участки проездов, а также вывоз бытовых отходов от здания.

Организация системы современной санитарной очистки микрорайонов включает в себя:

- сбор и удаление ТБО;
- уборку территории от мусора, смета снега, мытья усовершенствованных покрытий.

Организация системы современной санитарной очистки микрорайонов включает в себя: сбор и удаление ТБО, уборку территории от мусора, смета снега, мытья усовершенствованных покрытий. Для организации сбора и вывоза ТБО с проектируемой территории должны быть предусмотрена специальная площадка для размещения контейнеров для бытовых отходов с удобными подъездами для транспорта. Площадки проектируются открытыми, с водонепроницаемым покрытием и огражденные зелеными насаждениями.

Летняя уборка предусматривает подметание, мойку и полив покрытий, уборку зеленых зон с последующим вывозом отходов. Зимняя уборка предусматривает очистку покрытий от снега, вывоз его и складирования на снеговой свалке, борьба с гололёдом, предотвращения снежно-ледяных образований.

Мероприятия по сохранению растительного и животного мира

Проектируемая территория и возможная зона ее воздействия на окружающую природную среду расположены на землях городской застройки. Дикие животные и пути их миграции, а также редкие и охраняемые виды растений, уникальные природные ландшафты на данной территории отсутствуют.

Проектом предусмотрены следующие мероприятия по уменьшению воздействия на растительный покров:

- максимально сохраняется и впоследствии дополняется существующее озеленение;
- запрещается движение пешеходов и транспорта за пределами тротуаров, автодорог и имеющихся подъездных путей.

Мероприятия по охране водных объектов

Проектируемая территория расположена за границами водоохраных зон и зон санитарной защиты источников водоснабжения.

РАЗДЕЛ 3. ИНЫЕ ВОПРОСЫ ПЛАНИРОВКИ ТЕРРИТОРИИ

3.1. Основные технико-экономические показатели проекта планировки

№ п/п	Наименование показателей	Единица измерения	Количество на 2024 г.	Количество на расчетный срок (2035 г.)	Примечание
1	2	3	4	5	6
1	Территория				
1.1	Площадь проектируемой территории – всего, в том числе территории:	га	0,2	0,2	
	А) - жилых зон (кварталы, микрорайоны и другие) из них:	га	-	-	
	Б) Объектов социального и культурно-бытового обслуживания населения, в том числе:	га	-	-	
	- районного значения	га	-	-	
	- микрорайонного значения	га	-	-	
	В) Производственных зон	га	-	-	
	Г) Зон транспортной инфраструктуры	га	0,2	0,2	
	Д) Зон инженерной инфраструктуры	га	-	-	
	Е) Рекреационных и иных зон	га	-	-	
	Ж) Санитарно-защитных зон в границах проектируемой территории	га	-	-	
1.2	Из общей площади проектируемого района территории общего пользования – всего, из них	га	-	-	
	- зеленые насаждения общего пользования	га	-	-	
	- прочие территории общего пользования	га	-	-	
1.3	Из общей территории:				
	- земли муниципальной собственности	га	-	-	

ПРОЕКТ МЕЖЕВАНИЯ ТЕРРИТОРИИ

РАЗДЕЛ 4. ОСНОВНАЯ ЧАСТЬ ПРОЕКТА МЕЖЕВАНИЯ ТЕРРИТОРИИ

4.1. Общие сведения

Проект межевания территории объекта разработан для застроенной территории в составе проекта планировки территории. Проект межевания выполнен в целях определения местоположения границ образуемых и изменяемых земельных участков, а также в целях обоснования необходимых условий предоставления земельных участков, с указанием установленных ограничений и обременении использования участков, в том числе установления зон действия публичных сервитутов, иных обременении, установления условий неделимости земельного участка.

Проект межевания территории разработан согласно требованиям законодательных актов и рекомендаций следующих нормативных документов:

- Градостроительного кодекса РФ от 29.12.2004 г. № 190-ФЗ;
- Земельного кодекса РФ от 25.10.2001 г. № 136-ФЗ;
- СП 42.13330.2016. Свод правил. Градостроительство. Планировка и застройка городских и сельских поселений. Актуализированная редакция СНиП 2.07.01-89*;
- Генерального плана городского округа Саранск, утвержденного решением Совета депутатов г.о.Саранск от 23.04.2014 г. № 333;
- Местных нормативов градостроительного проектирования г.о. Саранск, 2019.
- Правил землепользования и застройки г.о. Саранск (утв. Решением Совета депутатов г.о. Саранск № 516 от 06.05.2016г. с изм.).

4.2. Анализ существующего положения

Проектируемая территория расположена в северной промышленной зоне г. Саранск, в Пролетарском районе, в квартале ограниченном с севера – ул. Лодыгина, с юга – железной дорогой, с запада – ул. Титова, с востока –

ул. Пролетарская, категория земель – земли населенных пунктов. В границы проектируемой территории входят земли неразграниченной государственной собственности, расположенные севернее земельного участка с кадастровым номером 13:23:1006060:59. Основной подъезд к проектируемой территории предусмотрен с ул. Титова. Площадь территории в границах проекта межевания составляет 0,2 га.

В настоящее время проектируемая территория свободна от застройки. Категория земель – земли населенных пунктов.

Территория межевания расположена на территории кадастрового квартала: 13:23:1006060.

В границы разработки проекта межевания попадают земельные участки, зарегистрированные в государственном кадастре недвижимости. Сведения о ранее образованных земельных участках отражены на чертежах проекта межевания территории и в приложении 1.

В границах проектируемой территории отсутствуют зоны залегания полезных ископаемых, а также объекты культурного наследия - памятники истории и культуры. Проектом планировки на данной территории в качестве зон с особыми условиями использования определены охранные зоны инженерных коммуникаций.

4.3. Проектное предложение по образованию земельных участков на проектируемой территории

Проект межевания выполнен в составе документации по планировке территории «Внесение изменений в документацию по планировке территории, ограниченной улицами Лодыгина, Пролетарской, Титова (в районе промышленной зоны) г. Саранска, включая проект межевания, в части изменения планировки территории (проект планировки территории, проект межевания территории) земельного участка, расположенного в районе ул. Титова г. Саранска».

Проектом межевания на проектируемой территории определено местоположение границ образуемых и изменяемых земельных участков, установлена их площадь, а также определен вид их разрешенного использования. Образование проектных границ земельных участков производится в соответствии с градостроительными регламентами и нормами отвода земельных участков для конкретных видов деятельности, установленных в соответствии с федеральными законами, техническими регламентами. Вид разрешенного использования земельных участков установлен в соответствии с Правилами землепользования и застройки г.о. Саранск для территориальной зоны ОДб в границах, которой расположена проектируемая территория.

В проекте межевания территории отображены границы существующих землепользований, определены площади и границы земельного участка для размещения объектов дорожного сервиса, а также определены земельные участки, которые будут относиться к территориям общего пользования. В проекте межевания выявлены обременения в границах ранее сформированных и зарегистрированных земельных участков, а также в границах образуемых земельных участков. Общие данные по земельным участкам, в границах территории межевания отображены в составе графических материалов на чертеже проекта межевания территории. На проектируемой территории не выделены зоны действия публичных сервитутов.

Характеристика существующих земельных участков зарегистрированных в государственном кадастре недвижимости приведена в приложении 1.

Для реализации проекта планировки проектом межевания предполагается образование земельных участков с видом разрешенного использования определенным в соответствии с проектом планировки территории. Формирование проектных границ образуемого земельного участка с условным номером 1 производится из земель неразграниченной государственной собственности. При образовании земельного с условным номером 1 необходимо предусмотреть доступ к объекту, расположенному на земельном

участке 13:23:1006060:59 в виде второстепенного проезда шириной 3,5 метра (таблица 66 МНГП г.о. Саранск).

Формирование проектных границ образуемого земельного участка с условным номером 2 производится при перераспределении земельного участка, находящегося в частной собственности и земель неразграниченной государственной собственности, в соответствии с п.2 части 2 ст. 39.28 Земельного кодекса РФ для исключения вклинивания, вкрапливания, изломанности границ, чересполосицы при условии, что площадь земельных участков, находящихся в частной собственности, увеличивается в результате этого перераспределения не более чем до установленных предельных максимальных размеров земельных участков.

Перечень и сведения о площади образуемых на проектируемой территории земельных участков, в том числе земельных участков, которые будут отнесены к территориям общего пользования, а также возможные способы их образования приведены в таблице 1.1. Все образуемые земельные участки подлежат процедуре постановки на государственный кадастровый учет в соответствии с законодательством РФ. Сведения о существующих, вновь образуемых земельных участках и частях земельных участков отражены на чертеже межевания территории.

Таблица 1.1. - Характеристики образуемых земельных участков

Условный номер земельного участка по проекту межевания территории	Наименование вида разрешенного использования земельного участка	Площадь земельного участка, кв.м.	Возможный способ образования земельного участка	Площадь зоны действия публичного сервитута/ площадь образуемой части земельного участка, кв.м.
1	Ремонт автомобилей	2185	образование из земель неразграниченной государственной собственности	-
2	Автомобильные мойки	870	Образование при перераспределении	

Примечание: перед образованием земельного участка с условным номером 2 изменить вид разрешенного использования исходного земельного участка на «автомобильные мойки»

4.4. Техничко-экономические показатели проекта межевания территории

№ п/п	Наименование показателей	Единица измерения	Современное состояние на 2024 г	Состояние на расчетный срок 2035 г
1	Площадь проектируемой территории - всего	га	0,3057	0,3057
2	Территории, подлежащие межеванию в том числе:	га	-	-
	- территория земельных участков для размещения объектов дорожного сервиса	га	0,3057	-
3	Территории, которые после межевания будут относиться к территориям общего пользования	га	-	-

ПРИЛОЖЕНИЕ 1.

Характеристика земельных участков зарегистрированных в ЕГРН

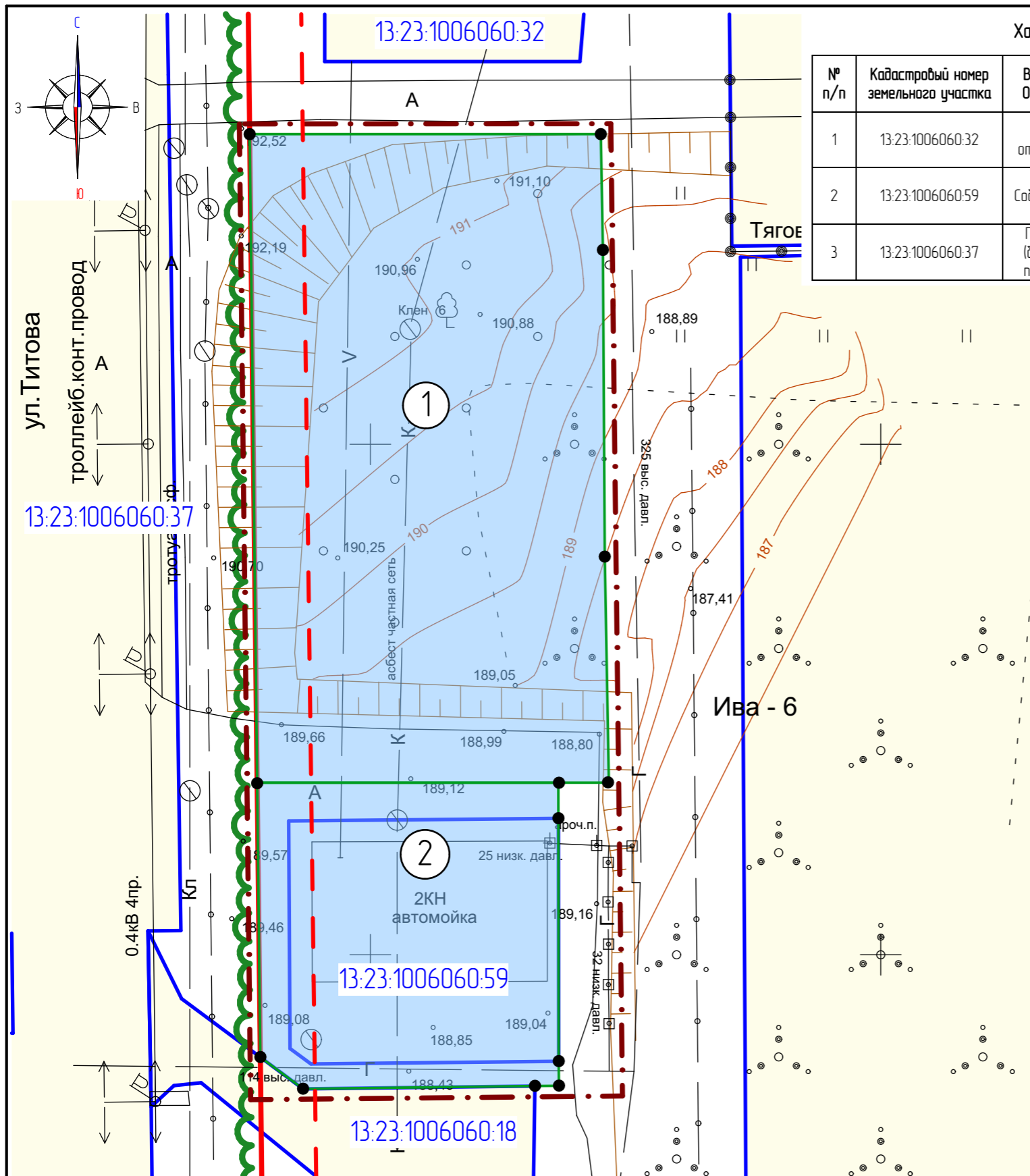
№ п/п	Кадастровый номер земельного участка	Вид права / Обременение	Правообладатель	Местоположение (адрес) участка	Категория земель	Существующий вид разрешенного использования	Площадь исходного участка, м ²
1	13:23:1006060:32	Сведения отсутствуют	Сведения отсутствуют	Республика Мордовия, г. Саранск, ул. Титова	Земли населённых пунктов	Деловое управление	953 +/- 11
2	13:23:1006060:59	Собственность	Физическое лицо	Республика Мордовия, г. Саранск, в районе ул. Титова (в районе здания №1 стр.3 по ул. Титова)	Земли населённых пунктов	для размещения объекта бытового обслуживания (пункта проката спортивного инвентаря)	626 +/- 9
3	13:23:1006060:37	Постоянное (бессрочное) пользование	КУ г.о. Саранск "Дирекция коммунального хозяйства и благоустройства"	Республика Мордовия, г. Саранск, ул. Титова (от ул. Лодыгина до ул. Васенко)	Земли населённых пунктов	Для размещения улиц и дорог	16138 +/- 44

ПРИЛОЖЕНИЕ 2.**Перечень координат характерных точек границ территории, в отношении которой утвержден проект межевания**

Номер поворотной точки границы территории	Координаты поворотных точек	
	X	Y
1	395731.3749	1290337.1656
2	395731.3963	1290373.5577
3	395672.7666	1290374.2583
4	395672.7666	1290337.8430

Характеристика земельных участков, зарегистрированных в едином государственном реестре недвижимости

№ п/п	Кадастровый номер земельного участка	Вид права / Обременение	Правообладатель	Местоположение (адрес) участка	Категория земель	Существующий вид разрешенного использования	Площадь исходного участка, м²
1	13.23.1006060.32	Сведения отсутствуют	Сведения отсутствуют	Республика Мордовия, г. Саранск, ул. Титова	Земли населённых пунктов	Деловое управление	953 +/- 11
2	13.23.1006060.59	Собственность	Физическое лицо	Республика Мордовия, г. Саранск, в районе ул. Титова (в районе здания №1 стр.3 по ул. Титова)	Земли населённых пунктов	для размещения объекта бытового обслуживания (пункта проката спортивного инвентаря)	626 +/- 9
3	13.23.1006060.37	Постоянное (бессрочное) пользование	КУ г.о. Саранск "Дирекция коммунального хозяйства и благоустройства"	Республика Мордовия, г. Саранск, ул. Титова (от ул. Лодыгина до ул. Васенко)	Земли населённых пунктов	Для размещения улиц и дорог	16138 +/- 44



Характеристики образуемых земельных участков

Условный номер земельного участка по проекту межевания территории	Наименование вида разрешенного использования земельного участка	Площадь земельного участка, кв.м.	Возможный способ образования земельного участка
1	Ремонт автомобилей	2 185	Образование из земель неразграниченной государственной собственности
2	Автомобильные мойки	870	Образование при перераспределении

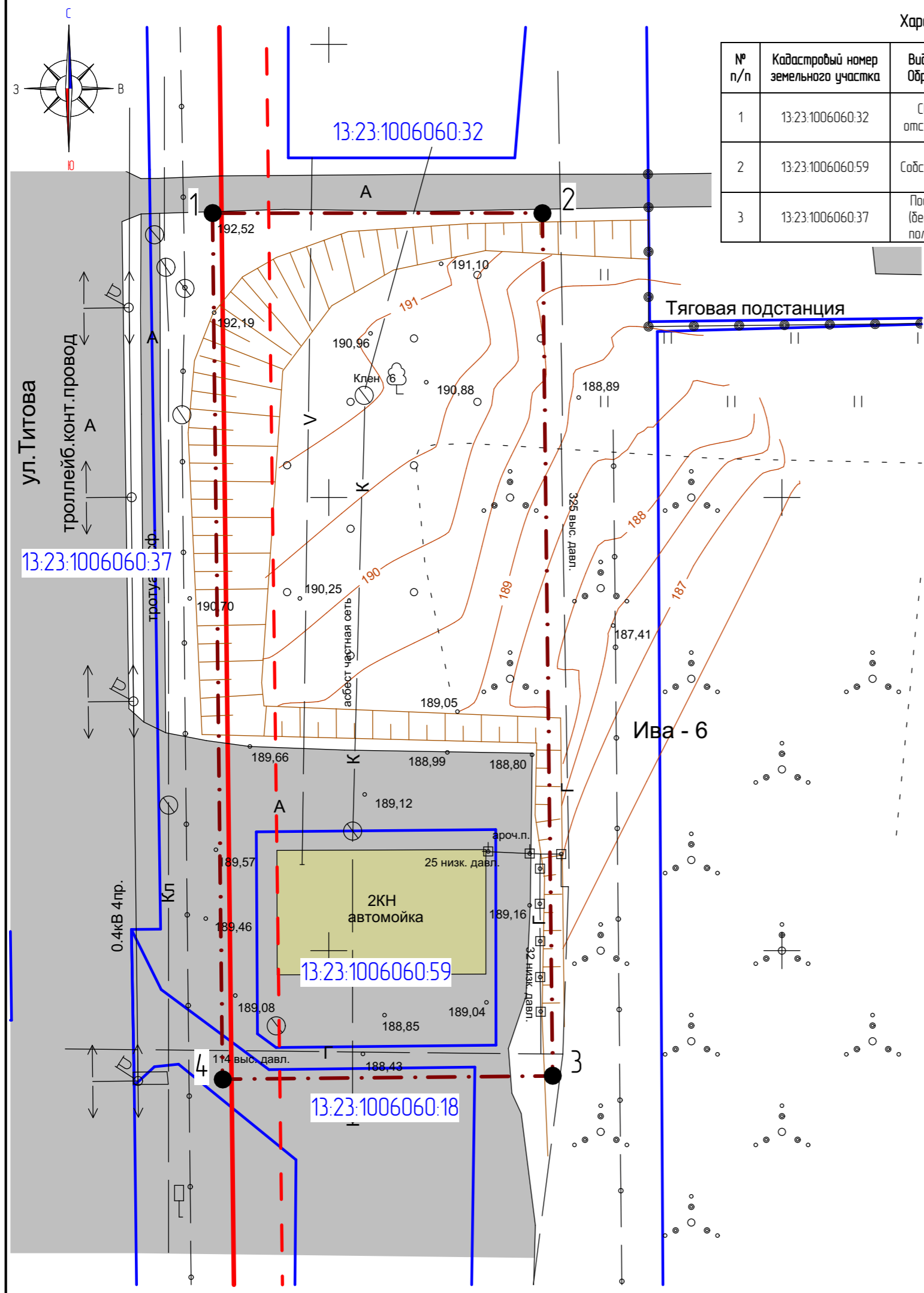
Примечание: перед проведением кадастровых работ по образованию земельного участка с условным номером 2 изменить вид разрешенного использования исходного земельного участка на «Автомобильные мойки».

Условные обозначения:	
	- граница существующего элемента планировочной структуры
	- граница территории, в отношении которой осуществляется подготовка проекта планировки
	- граница земельных участков, учтенных в едином государственном реестре недвижимости
	- существующие красные линии
	- линия отступа от красных линий
	- граница образуемых земельных участков
13.23.0910238.7	- кадастровый номер земельного участка
13.23.0910238	- номер кадастрового квартала
	Существующие территории:
	- территории земельных участков зарегистрированных в едином государственном реестре недвижимости
	Проектируемые территории:
	- территории образуемых земельных участков
	- угловые точки образуемых земельных участков

						88/2024-ПП			ГП
Изм.	Кол.ч.	Лист	№ док.	Подпись	Дата	ВНЕСЕНИЕ ИЗМЕНЕНИЙ В ДОКУМЕНТАЦИЮ ПО ПЛАНИРОВКЕ ТЕРРИТОРИИ, ограниченной улицами Лодыгина, Пролетарской, Титова (в районе промышленной зоны) г. Саранска, включая проект межевания в части изменения планировки территории (проект планировки территории, проект межевания территории) земельного участка, расположенного в районе ул. Титова г. Саранска			
Н. контр.		Ланкина Ю.А.				Основная часть проекта межевания территории	стадия	лист	листок
Инженер		Тюрин М.В.					РП	ПМ-1	10
Чертеж межевания территории М 1 : 500							ООО "Региональный научно-исследовательский информационный центр"		

Характеристика земельных участков, зарегистрированных в едином государственном реестре недвижимости

№ п/п	Кадастровый номер земельного участка	Вид права / Обременение	Правообладатель	Местоположение (адрес) участка	Категория земель	Существующий вид разрешенного использования	Площадь исходного участка, м²
1	13.23.1006060.32	Сведения отсутствуют	Сведения отсутствуют	Республика Мордовия, г. Саранск, ул. Титова	Земли населенных пунктов	Деловое управление	953 +/- 11
2	13.23.1006060.59	Собственность	Физическое лицо	Республика Мордовия, г. Саранск, в районе ул. Титова (в районе здания №1 стр.3 по ул. Титова)	Земли населенных пунктов	для размещения объекта бытового обслуживания (пункта проката спортивного инвентаря)	626 +/- 9
3	13.23.1006060.37	Постоянное (бессрочное) пользование	КУ г.о. Саранск "Дирекция коммунального хозяйства и благоустройства"	Республика Мордовия, г. Саранск, ул. Титова (от ул. Лодыгина до ул. Васенко)	Земли населенных пунктов	Для размещения улиц и дорог	16138 +/- 44



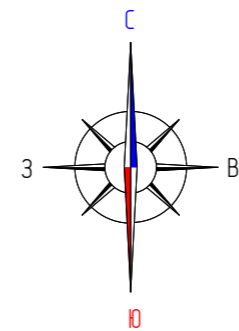
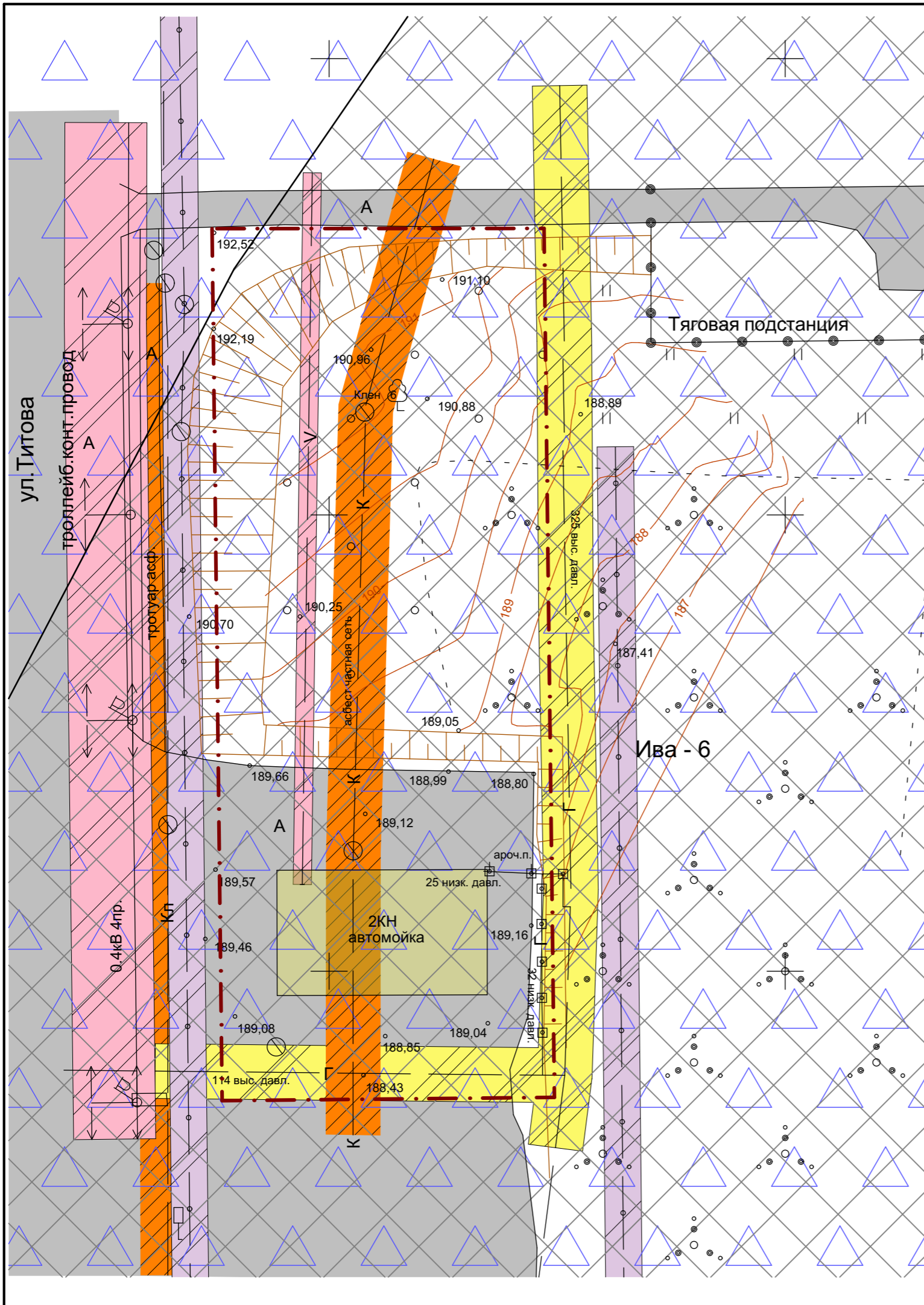
Перечень координат характерных точек границ территории, в отношении которой утвержден проект межевания

№ точки	Координата X	Координата Y
1	395731.3749	1290337.1656
2	395731.3963	1290373.5577
3	395636.1723	1290374.6957
4	395635.8100	1290338.2701

Условные обозначения:

	- граница территории, в отношении которой осуществляется подготовка проекта планировки
	- граница земельных участков, зарегистрированных в едином государственном реестре недвижимости
	- существующие красные линии
	- линия отступа от красных линий
13.23.1005074.153	- кадастровый номер земельного участка
13.23.1005074	- номер кадастрового квартала
Существующие территории:	
	- существующее твердое покрытие
Существующие объекты:	
	- существующие нежилые здания и сооружения
	- угловые точки границ проектируемой территории

Изм.	Кол.ч.	Лист	N док.	Подпись	Дата	88/2024-ПП			ГП
ВНЕСЕНИЕ ИЗМЕНЕНИЙ В ДОКУМЕНТАЦИЮ ПО ПЛАНИРОВКЕ ТЕРРИТОРИИ, ограниченной улицами Лодыгина, Пролетарской, Титова (в районе промышленной зоны) г. Саранска, включая проект межевания, в части изменения планировки территории (проект планировки территории, проект межевания территории) земельного участка, расположенного в районе ул. Титова г. Саранска						стадия	лист	листок	
Н. контр.		Ланкина Ю.А.				РП	ПМ-2	10	
Инженер		Тюрин М.В.				000 "Региональный научно-исследовательский информационный центр"			
Чертеж границ существующих земельных участков. Чертеж местоположения существующих объектов капитального строительства						М 1 : 500			

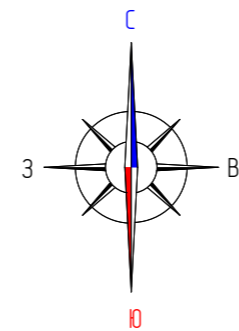
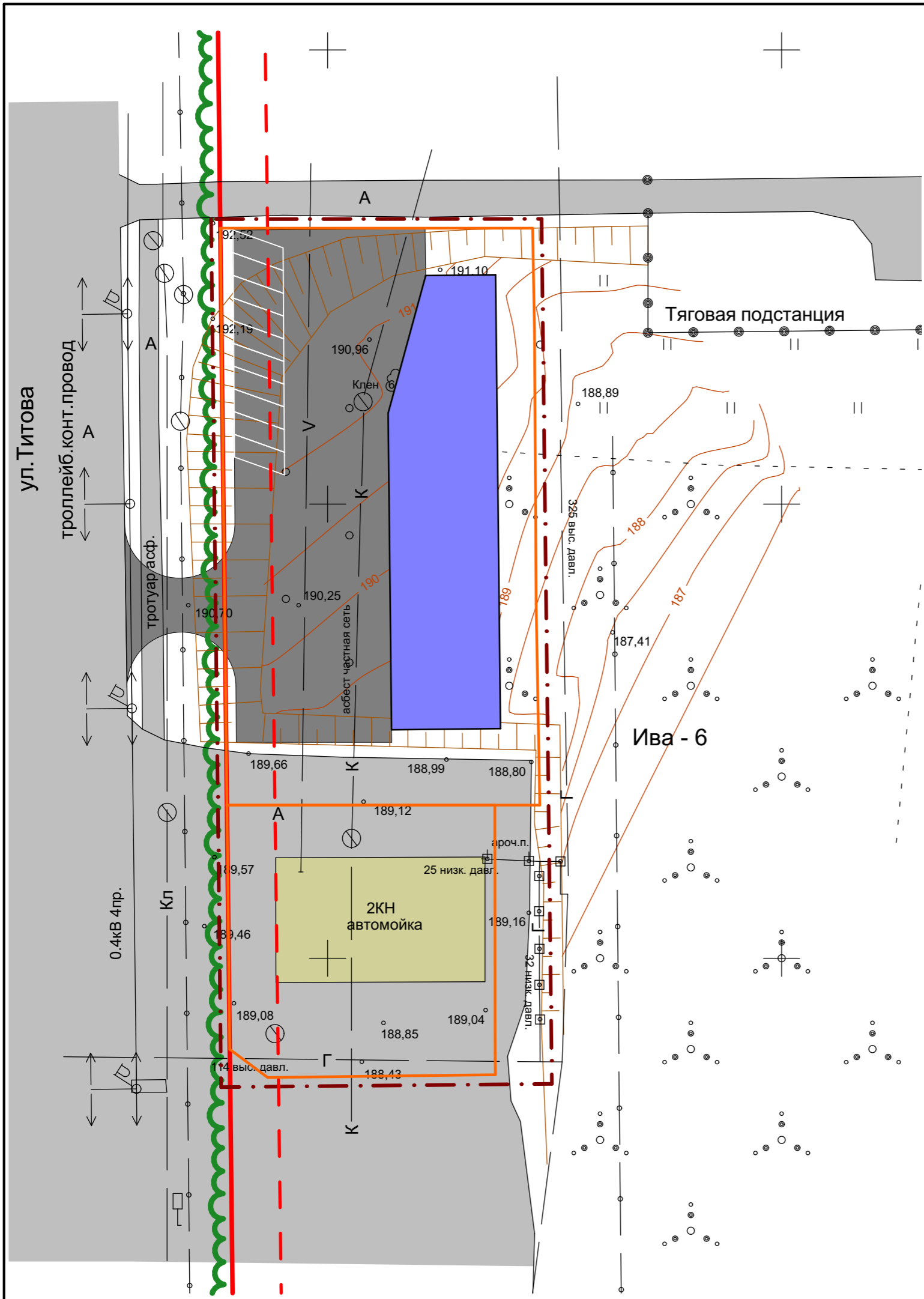


Примечание:

1. Проектируемая территория расположена в границах приаэродромной территории (третья подзона).

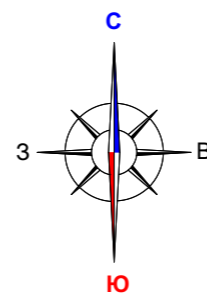
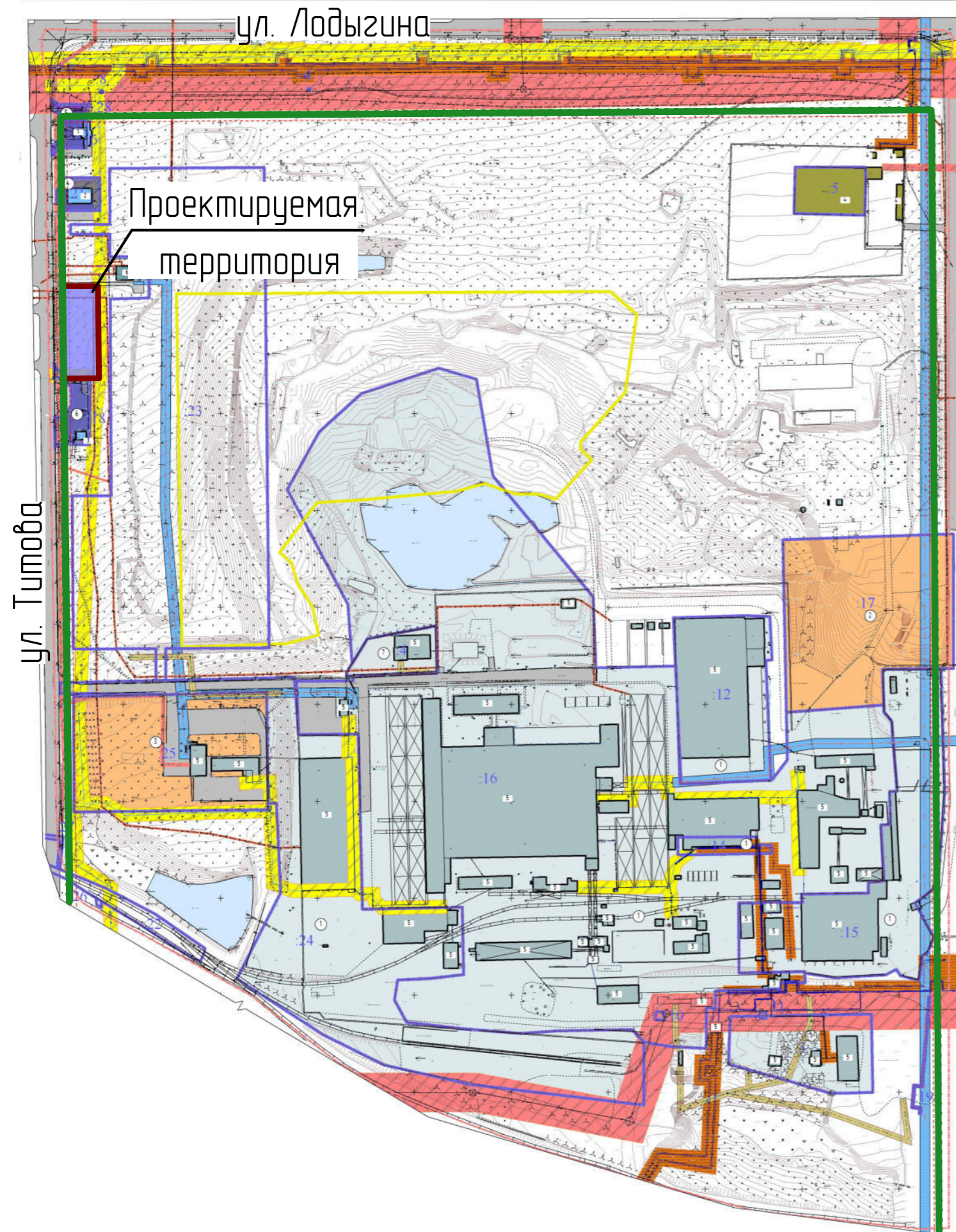
Условные обозначения:	
Границы:	
	- граница территории, в отношении которой осуществляется подготовка проекта планировки
Существующие территории:	
	- существующее твердое покрытие
Существующие объекты:	
	- существующие нежилые здания и сооружения
Охранные зоны инженерных коммуникаций	
	- охранная зона ВЛ
	- охранная зона газопровода
	- охранная зона канализации
	- охранная зона линий связи
	- санитарно-защитная зона предприятий, сооружений и иных объектов
	- зона санитарной охраны водозаборных скважин №2259, №3055 и №11352 ФКП "Саранский механический завод", 3 пояс

						88/2024-ПП			ГП		
Изм.	Кол.ч.	Лист	№ док.	Подпись	Дата	ВНЕСЕНИЕ ИЗМЕНЕНИЙ В ДОКУМЕНТАЦИЮ ПО ПЛАНИРОВКЕ ТЕРРИТОРИИ, ограниченной улицами Лодыгина, Пролетарской, Титова в районе промышленной зоны г. Саранска, включая проект межевания, в части изменения планировки территории (проект планировки территории, проект межевания территории) земельного участка, расположенного в районе ул. Титова г. Саранска					
Н. контр.		Ланкина Ю.А.				Материалы по обоснованию проекта межевания территории			стадия	лист	листов
Инженер		Тюрин М.В.							РП	ПМ-3	10
Чертеж границ зон с особыми условиями использования территории						М 1 : 500			ООО "Региональный научно-исследовательский информационный центр"		



Условные обозначения:	
Границы:	
	- граница существующего элемента планировочной структуры
	- граница территории, в отношении которой осуществляется подготовка проекта планировки
	- граница зоны планируемого размещения объектов капитального строительства местного значения
	- существующие красные линии
	- линия отступа от красных линий
Существующие территории:	
	- существующее твердое покрытие
Существующие объекты:	
	- существующие нежилые здания и сооружения
Проектируемые элементы благоустройства:	
	- проектируемое твердое покрытие
	- проектируемые парковки
Проектируемые объекты:	
	- объект дорожного сервиса

						88/2024-ПП			ГП		
Изм.	Кол.ч.	Лист	№ док.	Подпись	Дата	ВНЕСЕНИЕ ИЗМЕНЕНИЙ В ДОКУМЕНТАЦИЮ ПО ПЛАНИРОВКЕ ТЕРРИТОРИИ, ограниченной улицами Лодыгина, Пролетарской, Титова в районе промышленной зоны г. Саранска, включая проект межевания, в части изменения планировки территории (проект планировки территории, проект межевания территории) земельного участка, расположенного в районе ул. Титова г. Саранска					
Н. контр.		Ланкина Ю.А.				Основная часть проекта планировки территории	стадия	лист	листооб		
Инженер		Тюрин М.В.					РП	ПП-1	10		
Чертеж планировки территории М 1 : 500						ООО "Региональный научно-исследовательский информационный центр"					



Условные обозначения:

Границы:

- охранная зона ВЛ
- охранная зона газопровода
- охранная зона водопровода
- охранная зона тепловых сетей
- охранная зона канализационной сети
- граница проектируемой территории
- проектируемые красные линии
- линии регулирования застройки
- граница землепользований зарегистрированных в государственном кадастре недвижимости
- кадастровый номер земельного участка
- граница горного отвода

Существующие территории:

- существующая улично-дорожная сеть
- территория общественной застройки
- территория объектов транспортной инфраструктуры
- территория производственных предприятий

Существующие объекты:

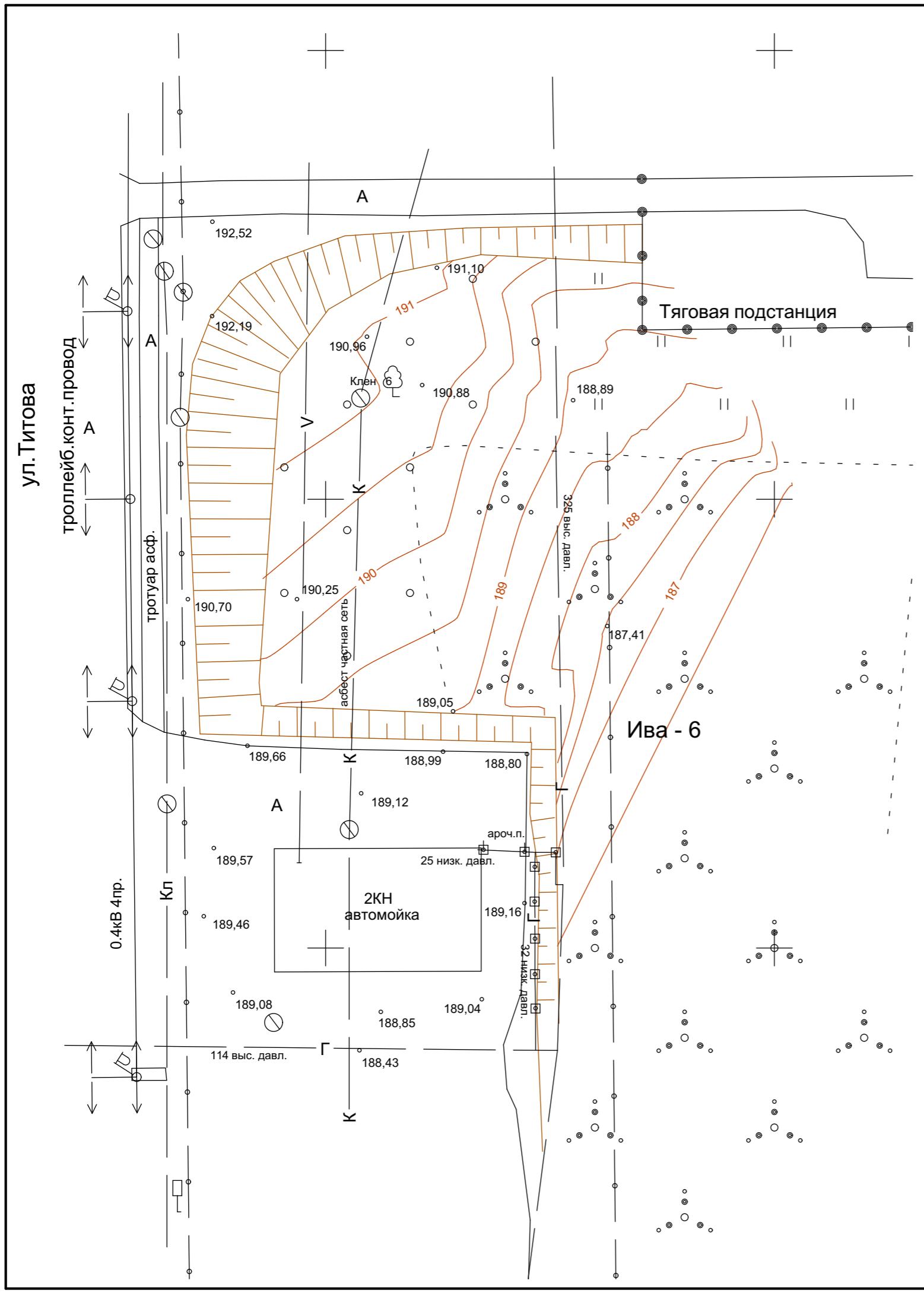
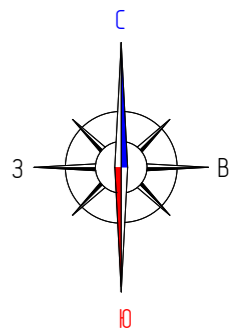
- существующие производственные здания и сооружения
- существующие здания и сооружения воинской части
- существующие объекты транспортной инфраструктуры

Условные обозначения:

Границы:

- проектируемая территория, в отношении которой осуществляется подготовка проекта планировки
- граница существующего элемента планировочной структуры

						88/2024-ПП			ГП			
Изм.	Кол.ч.	Лист	№ док.	Подпись	Дата	ВНЕСЕНИЕ ИЗМЕНЕНИЙ В ДОКУМЕНТАЦИЮ ПО ПЛАНИРОВКЕ ТЕРРИТОРИИ, ограниченной улицами Лодыгина, Пролетарской, Титова в районе промышленной зоны г. Саранска, включая проект межевания, в части изменения планировки территории (проект планировки территории, проект межевания территории) земельного участка, расположенного в районе ул. Титова г. Саранска						
Н. контр.		Ланкина Ю.А.				Материалы по обоснованию проекта планировки территории	стадия	лист	листок			
Инженер		Тюрин М.В.					РП	ПП-2	10			
						Схема расположения элемента планировочной структуры в системе ранее разработанного проекта планировки территории				ООО "Региональный научно-исследовательский информационный центр"		
						М 1 : 5 000						



						88/2024-ПП			ГП		
Изм.	Кол.ч.	Лист	№ док.	Подпись	Дата	ВНЕСЕНИЕ ИЗМЕНЕНИЙ В ДОКУМЕНТАЦИЮ ПО ПЛАНИРОВКЕ ТЕРРИТОРИИ, ограниченной улицами Лодыгина, Пролетарской, Титова в районе промышленной зоны г. Саранска, включая проект межевания, в части изменения планировки территории (проект планировки территории, проект межевания территории) земельного участка, расположенного в районе ул. Титова г. Саранска					
Н. контр.		Ланкина Ю.А.				Материалы по обоснованию проекта планировки территории			стадия	лист	листоѳ
Инженер		Тюрин М.В.							РП	ПП-3	10
						Результаты инженерных изысканий М 1 : 500			ООО "Региональный научно-исследовательский информационный центр"		

Характеристика земельных участков, зарегистрированных в едином государственном реестре недвижимости

№ п/п	Кадастровый номер земельного участка	Вид права / Обременение	Правообладатель	Местоположение (адрес) участка	Категория земель	Существующий вид разрешенного использования	Площадь исходного участка, м²
1	13.23.1006060.32	Сведения отсутствуют	Сведения отсутствуют	Республика Мордовия, г. Саранск, ул. Титова	Земли населенных пунктов	Деловое управление	953 +/- 11
2	13.23.1006060.59	Собственность	Физическое лицо	Республика Мордовия, г. Саранск, в районе ул. Титова (в районе здания №1 стр.3 по ул. Титова)	Земли населенных пунктов	для размещения объекта бытового обслуживания (пункта проката спортивного инвентаря)	626 +/- 9
3	13.23.1006060.37	Постоянное (бессрочное) пользование	КУ г.о. Саранск "Дирекция коммунального хозяйства и благоустройства"	Республика Мордовия, г. Саранск, ул. Титова (от ул. Лодыгина до ул. Васенко)	Земли населенных пунктов	Для размещения улиц и дорог	16138 +/- 44

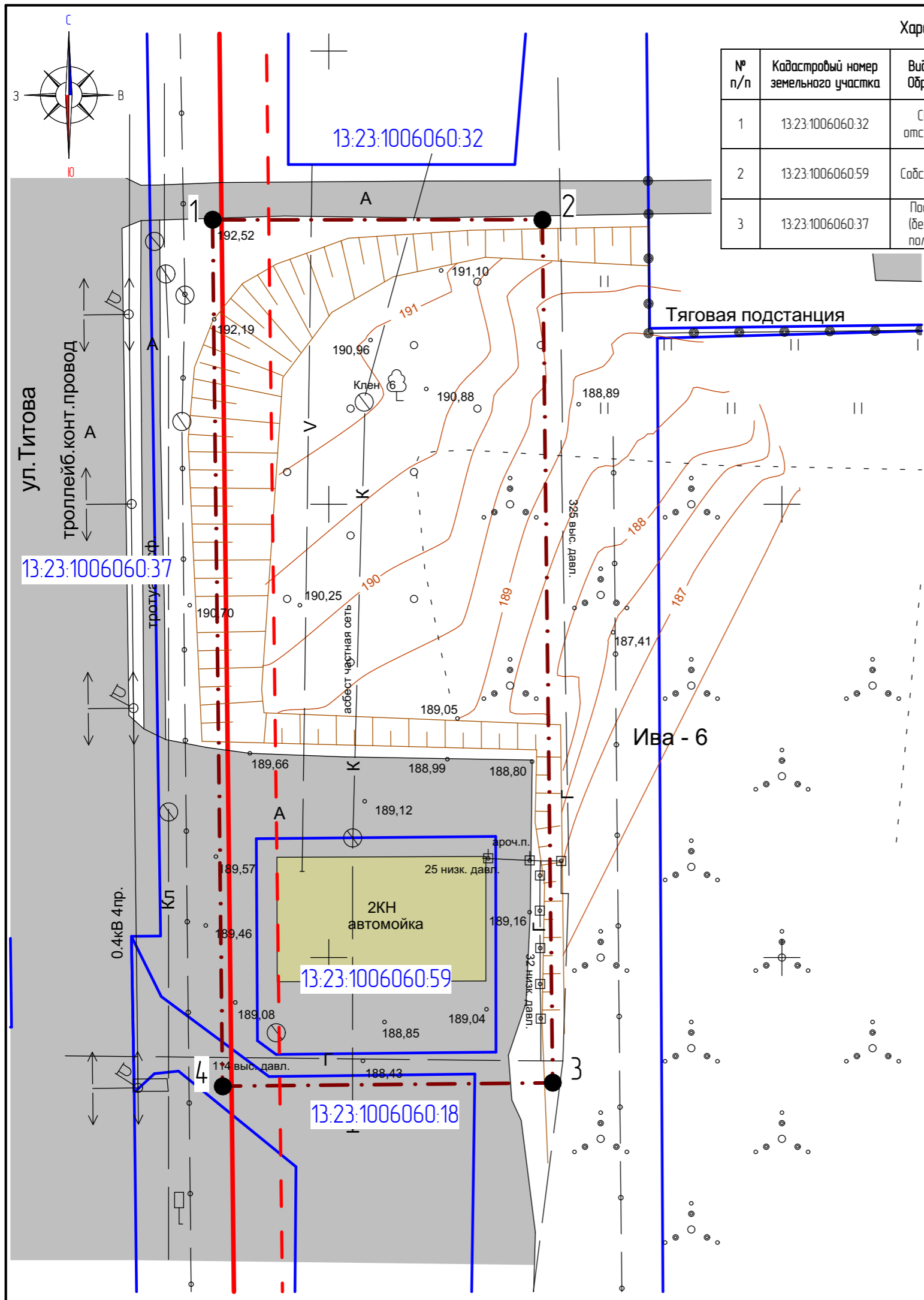
Перечень координат характерных точек границ территории, в отношении которой утвержден проект межевания

№ точки	Координата X	Координата Y
1	395731.3749	1290337.1656
2	395731.3963	1290373.5577
3	395636.1723	1290374.6957
4	395635.8100	1290338.2701

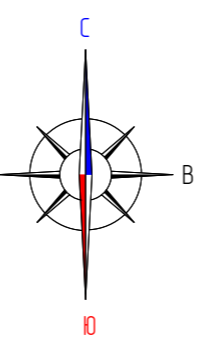
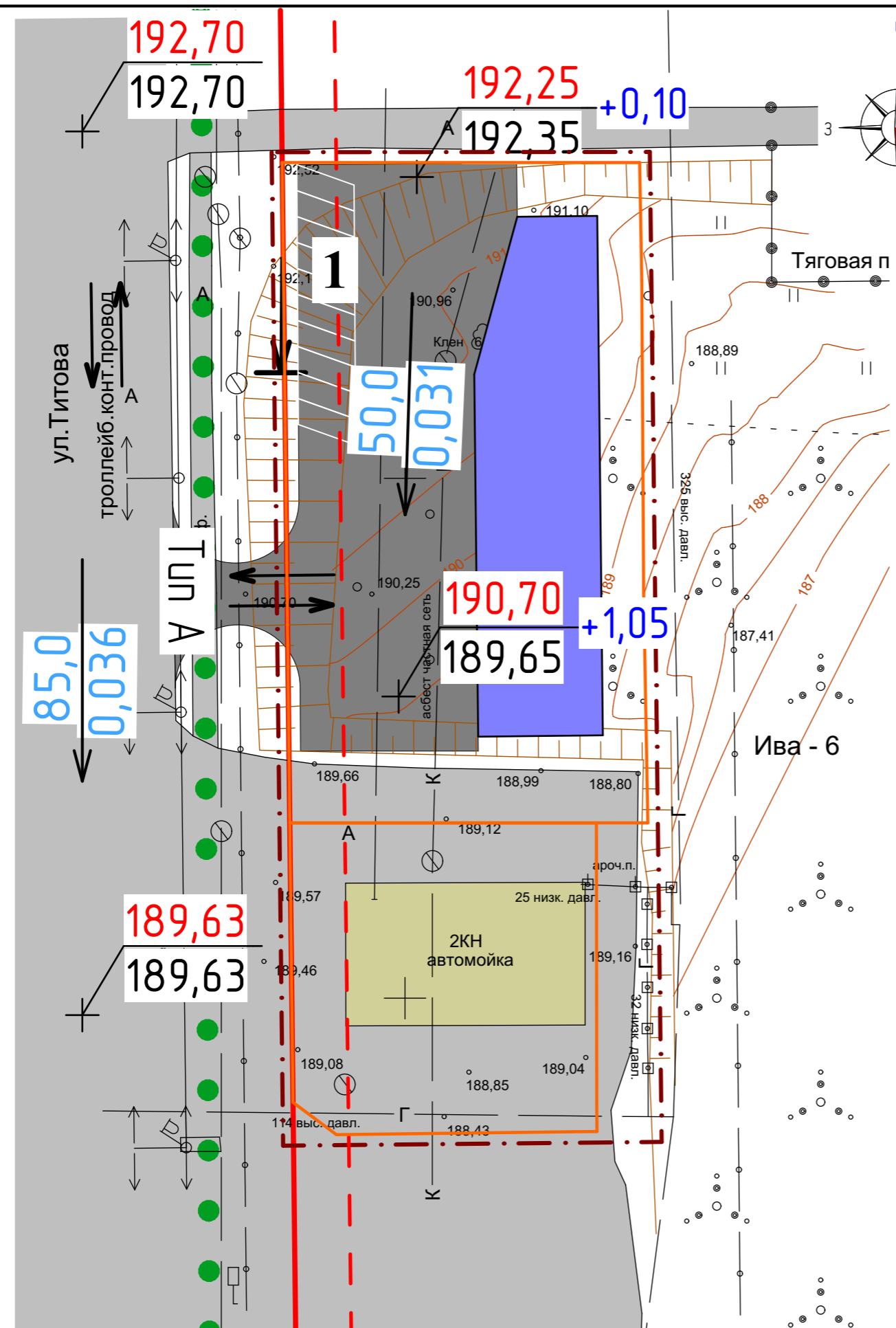
Условные обозначения:

	- граница территории, в отношении которой осуществляется подготовка проекта планировки
	- граница земельных участков, зарегистрированных в едином государственном реестре недвижимости
	- существующие красные линии
	- линия отступа от красных линий
13.23.1005074.153	- кадастровый номер земельного участка
13.23.1005074	- номер кадастрового квартала
Существующие территории:	
	- существующее твердое покрытие
Существующие объекты:	
	- существующие нежилые здания и сооружения
	- угловые точки границ проектируемой территории

Изм.	Кол.ч.	Лист	N док.	Подпись	Дата	88/2024-ПП			ГП
						ВНЕСЕНИЕ ИЗМЕНЕНИЙ В ДОКУМЕНТАЦИЮ ПО ПЛАНИРОВКЕ ТЕРРИТОРИИ, ограниченной улицами Лодыгина, Пролетарской, Титова (в районе промышленной зоны) г. Саранска, включая проект межевания, в части изменения планировки территории (проект планировки территории, проект межевания территории) земельного участка, расположенного в районе ул. Титова г. Саранска			
Н. контр.		Ланкина Ю.А.				Материалы по обоснованию проекта планировки территории			стадия РП
Инженер		Тюрин М.В.				Схема, отображающая местоположение существующих объектов капитального строительства, в том числе линейных объектов, объектов, подлежащих сносу, объектов незавершенного строительства, а также проходы к водным объектам общего пользования и их береговым полосам М 1 : 500			лист ПП-4
									лист 10
						ООО "Региональный научно-исследовательский информационный центр"			

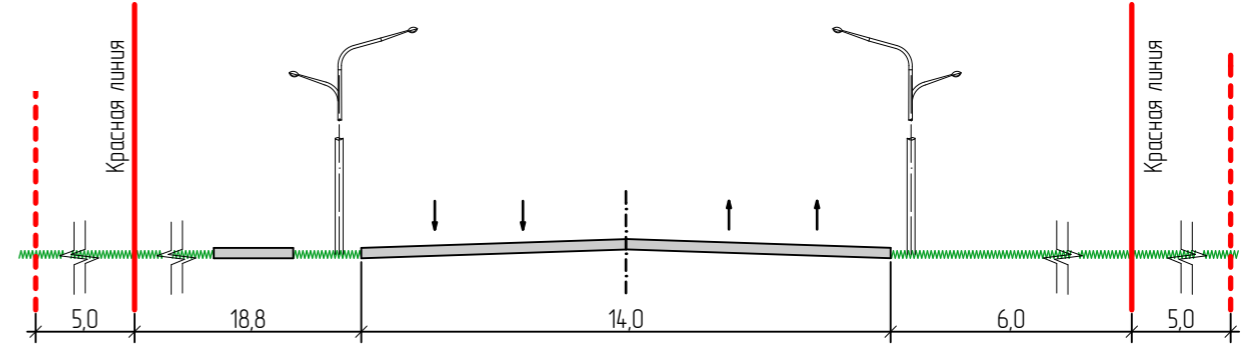


1

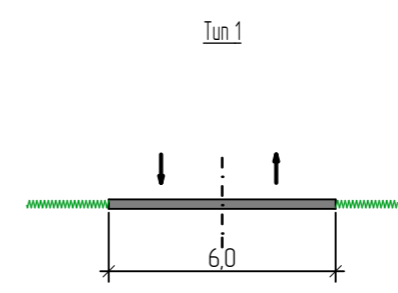


Профиль 1-1

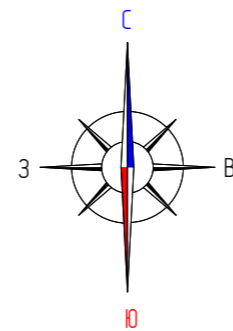
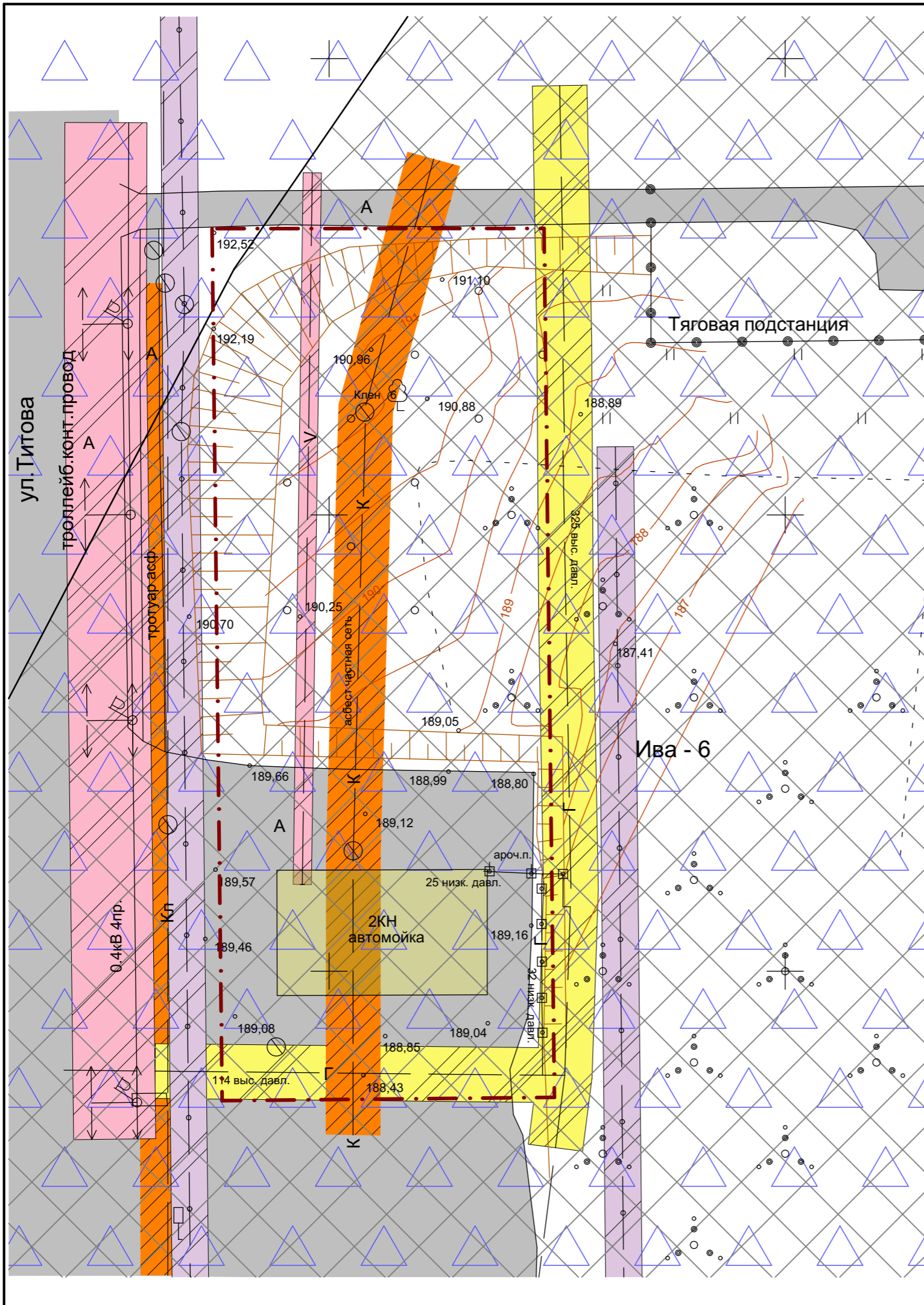
ул. Титова
Магистральная улица общегородского значения
регулируемого движения
М 1 : 200



Условные обозначения:	
Границы:	
	- граница территории, в отношении которой осуществляется подготовка проекта планировки
	- существующие красные линии
	- линия отступа от красных линий
Существующие территории:	
	- существующее твердое покрытие
Существующие объекты:	
	- существующие нежилые здания и сооружения
Проектируемые элементы благоустройства:	
	- проектируемое твердое покрытие
	- проектируемые парковки
Проектируемые объекты:	
	- проектируемое здание склада
	- направление движения автотранспорта
	- основные пешеходные связи
	- продольные уклоны
	- красные, черные и рабочие отметки



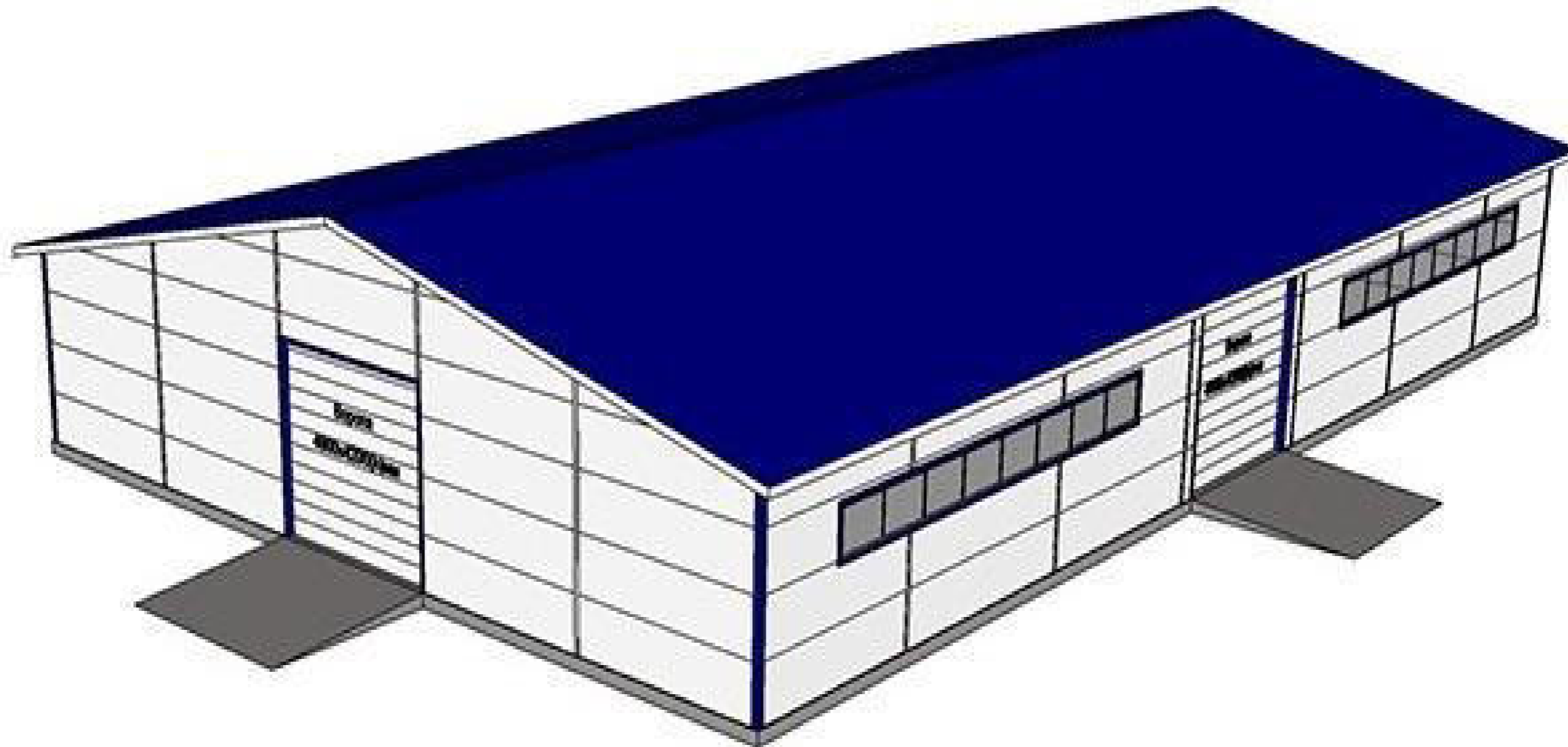
						88/2024-ПП			ГП		
Изм.	Кол.ч.	Лист	№ док.	Подпись	Дата	ВНЕСЕНИЕ ИЗМЕНЕНИЙ В ДОКУМЕНТАЦИЮ ПО ПЛАНИРОВКЕ ТЕРРИТОРИИ, ограниченной улицами Лодыгина, Пролетарской, Титова в районе промышленной зоны г. Саранска, включая проект межевания, в части изменения планировки территории (проект планировки территории, проект межевания территории) земельного участка, расположенного в районе ул. Титова г. Саранска					
Н. контр.		Ланкина Ю.А.				Материалы по обоснованию проекта планировки территории			стадия	лист	листок
Инженер		Тюрин М.В.							РП	ПП-5	10
Схема организации движения транспорта и пешеходов. Схема вертикальной планировки, инженерной подготовки и инженерной защиты территории М 1 : 500						ООО "Региональный научно-исследовательский информационный центр"					



Примечание:
1. Проектируемая территория расположена в границах приаэродромной территории (третья подзона).

Условные обозначения:	
Границы:	
	- граница территории, в отношении которой осуществляется подготовка проекта планировки
Существующие территории:	
	- существующее твердое покрытие
Существующие объекты:	
	- существующие нежилые здания и сооружения
Охранные зоны инженерных коммуникаций	
	- охранная зона ВЛ
	- охранная зона газопровода
	- охранная зона канализации
	- охранная зона линий связи
	- санитарно-защитная зона предприятий, сооружений и иных объектов
	- зона санитарной охраны водозаборных скважин №2259, №3055 и №11352 ФКП "Саранский механический завод", 3 пояс

						88/2024-ПП			ГП		
Изм.	Кол.ч.	Лист	N док.	Подпись	Дата	ВНЕСЕНИЕ ИЗМЕНЕНИЙ В ДОКУМЕНТАЦИЮ ПО ПЛАНИРОВКЕ ТЕРРИТОРИИ, ограниченной улицами Лодыгина, Пролетарской, Титова в районе промышленной зоны г. Саранска, включая проект межевания, в части изменения планировки территории (проект планировки территории, проект межевания территории) земельного участка, расположенного в районе ул. Титова г. Саранска					
Н. контр.		Ланкина Ю.А.				Материалы по обоснованию проекта планировки территории			стадия	лист	листов
Инженер		Тюрин М.В.							РП	ПП-6	10
Схема границ зон с особыми условиями использования территории						М 1 : 500			ООО "Региональный научно-исследовательский информационный центр"		



						88/2024-ПП	ГП
Изм.	Кол.ч.	Лист	№ док.	Подпись	Дата	ВНЕСЕНИЕ ИЗМЕНЕНИЙ В ДОКУМЕНТАЦИЮ ПО ПЛАНИРОВКЕ ТЕРРИТОРИИ, ограниченной улицами Лодыгина, Пролетарской, Титова в районе промышленной зоны г. Саранска, включая проект межевания, в части изменения планировки территории (проект планировки территории, проект межевания территории) земельного участка, расположенного в районе ул. Титова г. Саранска	
						Материалы по обоснованию проекта планировки территории	стадия РП
							лист ПП-7
							листок 10
Н. контр.		Ланкина Ю.А.				Чертеж вариантов планировочных и объемно-пространственных решений застройки территории в соответствии с проектом планировки территории	ООО "Региональный научно-исследовательский информационный центр"
Инженер		Тюрин М.В.					