

## ПОСТАНОВЛЕНИЕ

### АДМИНИСТРАЦИИ городского округа САРАНСК

от 13 января 2025 г.

№ 90

#### Об установлении публичного сервитута

Принимая во внимание письмо Филиала «Мордовский» ПАО «Т ПЛЮС» от 22 августа 2024 года № 50600-08-01505 (вх. № 5263-ВХК от 22 августа 2024 года), ходатайство Козачук Аллы Николаевны от 22 августа 2024 года, действующей по доверенности от 30 августа 2022 года за ПАО «Т ПЛЮС», в соответствии с Федеральным законом от 6 октября 2003 года № 131-ФЗ «Об общих принципах организации местного самоуправления в Российской Федерации», статьей 23 Земельного кодекса Российской Федерации Администрация городского округа Саранск постановляет:

1. Установить публичный сервитут площадью 38 990 кв. м для эксплуатации ТЕПЛОВЫХ СЕТЕЙ ОТ КОТЕЛЬНОЙ 6 МКР ПО УЛ. ЭНГЕЛЬСА, 19А, КОТЕЛЬНОЙ ВГЛ ПО УЛ. Р. ЛЮКСЕМБУРГ, 11Б, КОТЕЛЬНОЙ ДРБ № 2 И ЦТП ПО УЛ. Р. ЛЮКСЕМБУРГ, 15Б, КОТЕЛЬНОЙ «ОНКОЛОГИЯ» ПО УЛ. УЛЬЯНОВА, 30Б, ЦТП «ОРБИТА» ПО УЛ. УЛЬЯНОВА, 26Б Ю/З ЧАСТИ ГОРОДА САРАНСКА:

1.1. В отношении земельных участков (частей земельных участков):

- с кадастровым номером 13:23:0000000:2945, расположенного по адресу: Республика Мордовия, Рузаевский район, Лямбирский район, г. Саранск, Пригородное лесничество Саранского лесхоза;
- с кадастровым номером 13:23:0000000:4100, расположенного по адресу: Республика Мордовия, г. Саранск, ул. Ульянова;
- с кадастровым номером 13:23:0000000:4119, расположенного по адресу: Республика Мордовия, г. Саранск, ул. Ульянова;
- с кадастровым номером 13:23:0911219:107, расположенного по адресу: Республика Мордовия, г. Саранск, Лесопарковая зона Юго-запада;
- с кадастровым номером 13:23:0911219:124, расположенного по адресу: Республика Мордовия, г. Саранск, ул. Розы Люксембург, дом 11«б», 15«б»;
- с кадастровым номером 13:23:0911219:187, расположенного по адресу: Республика Мордовия, г. Саранск, ул. Р. Люксембург, ПКГО «Роща»;
- с кадастровым номером 13:23:0911219:188, расположенного по адресу: Республика Мордовия, г. Саранск, ул. Р. Люксембург, ПКГО «Роща»;
- с кадастровым номером 13:23:0911219:207, расположенного по адресу: Республика Мордовия, г. Саранск, ул. Р. Люксембург;
- с кадастровым номером 13:23:0911219:1186, расположенного по адресу: Республика Мордовия, г. Саранск;
- с кадастровым номером 13:23:0911219:1229, расположенного по адресу: Республика Мордовия, городской округ Саранск, город Саранск, улица Р. Люксембург, земельный участок 9/1;
- с кадастровым номером 13:23:0911219:1240, расположенного по адресу: Республика Мордовия, г. Саранск, ул. Р. Люксембург;
- с кадастровым номером 13:23:0911221:46, расположенного по адресу: Республика Мордовия, г. Саранск, ул. Энгельса, дом 21;
- с кадастровым номером 13:23:0911221:49, расположенного по адресу: Республика Мордовия, г. Саранск, ул. Энгельса;
- с кадастровым номером 13:23:0911221:84, расположенного по адресу: Республика Мордовия, г. Саранск, ул. Р. Люксембург, 28;
- с кадастровым номером 13:23:0911221:93, расположенного по адресу: Республика Мордовия, г. Саранск, ул. Р. Люксембург, д. 34;
- с кадастровым номером 13:23:0911221:112, расположенного по адресу: Республика Мордовия, г. Саранск, ул. Энгельса, дом 19 «а»;

- с кадастровым номером 13:23:0911221:120, расположенного по адресу: Республика Мордовия, г. Саранск, ул. Р. Люксембург, дом 22;
- с кадастровым номером 13:23:0911221:123, расположенного по адресу: Республика Мордовия, г. Саранск, ул. Р. Люксембург, дом 24;
- с кадастровым номером 13:23:0911221:124, расположенного по адресу: Республика Мордовия, г. Саранск, ул. Энгельса, дом 21;
- с кадастровым номером 13:23:0911221:126, расположенного по адресу: Республика Мордовия, г. Саранск, ул. Попова, дом 74, ул. Попова, дом 74 а, ул. Попова, дом 74 б;
- с кадастровым номером 13:23:0911221:128, расположенного по адресу: Республика Мордовия, г. Саранск, ул. Попова, дом 73;
- с кадастровым номером 13:23:0911221:129, расположенного по адресу: Республика Мордовия, г. Саранск, ул. Энгельса, дом 13а;
- с кадастровым номером 13:23:0911221:130, расположенного по адресу: Республика Мордовия, г. Саранск, ул. Энгельса, дом 11а;
- с кадастровым номером 13:23:0911221:131, расположенного по адресу: Республика Мордовия, г. Саранск, ул. Попова, дом 70;
- с кадастровым номером 13:23:0911221:132, расположенного по адресу: Республика Мордовия, г. Саранск, ул. Попова, дом 72;
- с кадастровым номером 13:23:0911221:133, расположенного по адресу: Республика Мордовия, г. Саранск, ул. Энгельса, ж/д 15/7, 15/8, 17 и земельный участок совместного использования для ж/д 15/7, 15/8, 17 ул. Энгельса;
- с кадастровым номером 13:23:0911221:134, расположенного по адресу: Республика Мордовия, г. Саранск, ул. Энгельса, дом 17а;
- с кадастровым номером 13:23:0911221:136, расположенного по адресу: Республика Мордовия, г. Саранск, ул. Энгельса, дом 19;
- с кадастровым номером 13:23:0911221:140, расположенного по адресу: Республика Мордовия, г. Саранск, ул. Р. Люксембург, дом 26;
- с кадастровым номером 13:23:0911221:148, расположенного по адресу: Республика Мордовия, г. Саранск, ул. Энгельса (включая разворотное кольцо ул. Энгельса - 50 лет Октября, включая парковки у МУЗ «Городская клиническая больница № 4»);
- с кадастровым номером 13:23:0911221:152, расположенного по адресу: Республика Мордовия, г. Саранск, ул. Попова (от ул. Р. Люксембург до ул. Энгельса);
- с кадастровым номером 13:23:0911221:153, расположенного по адресу: Республика Мордовия, г. Саранск, ул. Энгельса, дом 15/6;
- с кадастровым номером 13:23:0911221:155, расположенного по адресу: Республика Мордовия, г. Саранск, ул. Р. Люксембург, дом 36;
- с кадастровым номером 13:23:0911221:156, расположенного по адресу: Республика Мордовия, г. Саранск, ул. Р. Люксембург, дом 32;
- с кадастровым номером 13:23:0911221:157, расположенного по адресу: Республика Мордовия, г. Саранск, ул. Попова, дом 66;
- с кадастровым номером 13:23:0911221:159, расположенного по адресу: Республика Мордовия, г. Саранск, ул. Р. Люксембург, дом 22а;
- с кадастровым номером 13:23:0911221:162, расположенного по адресу: Республика Мордовия, г. Саранск, ул. Энгельса, дом 15/1, дом 15/2 и земельный участок совместного использования для ж/д №15/1, 15/2 по ул. Энгельса;
- с кадастровым номером 13:23:0911221:168, расположенного по адресу: Республика Мордовия, г. Саранск, ул. Р. Люксембург, дом 20;
- с кадастровым номером 13:23:0911221:169, расположенного по адресу: Республика Мордовия, г. Саранск, ул. Энгельса, дом 13;
- с кадастровым номером 13:23:0911221:170, расположенного по адресу: Республика Мордовия, г. Саранск, ул. Энгельса, дом 15/6;

– с кадастровым номером 13:23:0911221:173, расположенного по адресу: Республика Мордовия, г. Саранск, ул. Р. Люксембург, дом 30;

– с кадастровым номером 13:23:0911221:174, расположенного по адресу: Республика Мордовия, г. Саранск, ул. Энгельса, дом 25, ул. Р. Люксембург, дом 38 и земельный участок совместного использования для ж/д 25 (ул. Энгельса) и 38 (ул. Р. Люксембург);

– с кадастровым номером 13:23:0911227:2, расположенного по адресу: Республика Мордовия, г. Саранск, ул. Ульянова, д. 30 «а»;

– с кадастровым номером 13:23:0911227:50, расположенного по адресу: Республика Мордовия, г. Саранск, ул. Энгельса (включая разворотное кольцо ул. Энгельса - 50 лет Октября, включая парковки у МУЗ «Городская клиническая больница № 4»);

– с кадастровым номером 13:23:0911227:789, расположенного по адресу: Республика Мордовия, г. Саранск, ул. Ульянова;

– с кадастровым номером 13:23:0911227:790, расположенного по адресу: Республика Мордовия, г. Саранск, ул. Ульянова;

– с кадастровым номером 13:23:0911227:791, расположенного по адресу: Республика Мордовия, г. Саранск, ул. Ульянова;

– с кадастровым номером 13:23:0911227:793, расположенного по адресу: Республика Мордовия, г. Саранск, ул. Ульянова;

– с кадастровым номером 13:23:0911227:794, расположенного по адресу: Республика Мордовия, г. Саранск, ул. Ульянова, д. 26 кв. 26А;

– с кадастровым номером 13:23:0912231:16, расположенного по адресу: Республика Мордовия, г. Саранск, ул. Ульянова, дом 24«б»;

– с кадастровым номером 13:23:1216002:727, расположенного по адресу: Республика Мордовия, г. Саранск, ул. Р. Люксембург, дом 9.

1.2. В отношении земель, государственная и муниципальная собственность на которые не разграничена, расположенных в кадастровых кварталах 13:23:0911219, 13:23:0911221, 13:23:0911227, 13:23:0912231, 13:23:1216002.

1.3. Срок, в течение которого использование земельного участка (его части) и (или) расположенного на нем объекта недвижимого имущества в соответствии с их разрешенным использованием будет невозможно или существенно затруднено в связи с осуществлением публичного сервитута, – 3 (три) месяца.

1.4. График проведения работ при осуществлении деятельности, для обеспечения которой устанавливается публичный сервитут, в отношении земель или земельных участков, находящихся в государственной или муниципальной собственности и не предоставленных гражданам или юридическим лицам, не установлен.

2. Утвердить границы публичного сервитута согласно прилагаемому графическому описанию местоположения границ.

3. Публичный сервитут устанавливается сроком на 49 лет.

4. Управлению градостроительства и архитектуры Департамента перспективного развития Администрации городского округа Саранск:

4.1. Направить копию настоящего постановления в Управление Федеральной службы государственной регистрации, кадастра и картографии по Республике Мордовия.

4.2. Опубликовать настоящее постановление.

5. ПАО «Т ПЛЮС»:

5.1. Заключение соглашения об осуществлении публичного сервитута с правообладателями земельных участков, указанных в пункте 1 настоящего постановления.

5.2. Привести земельные участки, указанные в пункте 1 настоящего постановления, в состояние, пригодное для их использования в соответствии с разрешенным использованием, в срок не позднее трех месяцев после завершения капитального или текущего ремонта, реконструкции, эксплуатации, консервации, сноса инженерного сооружения.

6. Контроль за исполнением настоящего постановления возложить на Заместителя Главы городского округа Саранск – Директора Департамента перспективного развития Администрации городского округа Саранск.

7. Настоящее постановление вступает в силу после его официального опубликования.

**Временно исполняющий полномочия**

**Главы городского округа Саранск**

**В.В. Быков**

**Полный текст опубликован в официальном сетевом издании**

**<https://право.саранск.рф>, <https://саранск.рф>**



Утверждены  
постановлением  
Администрации  
Городского округа Саранск  
от 21.09.2015  
№ 30

**ГРАФИЧЕСКОЕ ОПИСАНИЕ**  
местоположения границ населенных пунктов, территориальных зон,  
особо охраняемых природных территорий,  
зон с особыми условиями использования территории

Публичный сервитут для эксплуатации тепловых сетей от котельной 6 мкр по ул. Энгельса, 19а, котельной вгл по ул. Р.Люксембург, 11б, котельной дрб № 2 и цтп по ул. Р.Люксембург, 15б, котельной "онкология" по ул. Ульянова, 30б, цтп "Орбита" по ул. Ульянова, 26б ю/з части города Саранска  
(наименование объекта, местоположение границ которого описано (далее - объект))

Раздел I

Сведения об объекте		
№ п/п	Характеристики объекта	Описание характеристик
1	2	3
1	Местоположение объекта	—
2	Площадь объекта +/- величина погрешности определения площади (Р+/- Дельта Р)	38990 кв.м ± 69 кв.м
3	Иные характеристики объекта	Вид объекта реестра границ: Зона с особыми условиями использования территории. Вид объекта по документу: Публичный сервитут для эксплуатации тепловых сетей от котельной 6 мкр по ул. Энгельса, 19а, котельной вгл по ул. Р.Люксембург, 11б, котельной дрб № 2 и цтп по ул. Р.Люксембург, 15б, котельной "онкология" по ул. Ульянова, 30б, цтп "Орбита" по ул. Ульянова, 26б ю/з части города Саранска. Содержание ограничений использования объектов недвижимости в пределах зоны или территории: Публичный сервитут для эксплуатации тепловых сетей от котельной 6 мкр по ул. Энгельса, 19а, котельной вгл по ул. Р.Люксембург, 11б, котельной дрб № 2 и цтп по ул. Р.Люксембург, 15б, котельной "онкология" по ул. Ульянова, 30б, цтп "Орбита" по ул. Ульянова, 26б ю/з части города Саранска. Наименование охраняемого объекта: Тепловые сети от котельной 6 мкр по ул. Энгельса, 19а, котельной вгл по ул. Р.Люксембург, 11б, котельной дрб № 2 и цтп по ул. Р.Люксембург, 15б, котельной "онкология" по ул. Ульянова, 30б, цтп "Орбита" по ул. Ульянова, 26б ю/з части города Саранска.

Саранск  
21.09.2015

## Раздел 2

Сведения о местоположении границ объекта					
1. Система координат <u>МСК-13, зона 1</u>					
2. Сведения о характерных точках границ объекта					
Обозначение характерных точек границ	Координаты, м		Метод определения координат характерной точки	Средняя квадратическая погрешность положения характерной точки ( $M_1$ ), м	Описание обозначения точки местности (при наличии)
	X	Y			
1	2	3	4	5	6
1	390618.49	1287003.26	Метод спутниковых геодезических измерений (определений)	0.10	-
2	390618.10	1287004.45	Метод спутниковых геодезических измерений (определений)	0.10	-
3	390606.25	1287021.45	Метод спутниковых геодезических измерений (определений)	0.10	-
4	390604.32	1287024.59	Метод спутниковых геодезических измерений (определений)	0.10	-
5	390605.81	1287025.51	Метод спутниковых геодезических измерений (определений)	0.10	-
6	390607.09	1287027.14	Метод спутниковых геодезических измерений (определений)	0.10	-
7	390607.22	1287028.38	Метод спутниковых геодезических измерений (определений)	0.10	-
8	390603.88	1287037.43	Метод спутниковых геодезических измерений (определений)	0.10	-
9	390595.94	1287062.36	Метод спутниковых геодезических измерений (определений)	0.10	-
10	390588.21	1287091.11	Метод спутниковых геодезических измерений (определений)	0.10	-
11	390582.55	1287113.38	Метод спутниковых геодезических измерений (определений)	0.10	-
12	390581.41	1287115.07	Метод спутниковых геодезических измерений (определений)	0.10	-
13	390580.26	1287115.58	Метод спутниковых геодезических измерений (определений)	0.10	-

14	390573.71	1287141.53	Метод спутниковых геодезических измерений (определений)	0.10	-
15	390568.43	1287159.80	Метод спутниковых геодезических измерений (определений)	0.10	-
16	390546.06	1287197.33	Метод спутниковых геодезических измерений (определений)	0.10	-
17	390545.24	1287198.21	Метод спутниковых геодезических измерений (определений)	0.10	-
18	390544.10	1287198.72	Метод спутниковых геодезических измерений (определений)	0.10	-
19	390542.86	1287198.72	Метод спутниковых геодезических измерений (определений)	0.10	-
20	390543.09	1287199.86	Метод спутниковых геодезических измерений (определений)	0.10	-
21	390543.22	1287201.10	Метод спутниковых геодезических измерений (определений)	0.10	-
22	390542.84	1287202.28	Метод спутниковых геодезических измерений (определений)	0.10	-
23	390522.33	1287235.90	Метод спутниковых геодезических измерений (определений)	0.10	-
24	390521.54	1287236.76	Метод спутниковых геодезических измерений (определений)	0.10	-
25	390520.39	1287237.27	Метод спутниковых геодезических измерений (определений)	0.10	-
26	390519.39	1287237.31	Метод спутниковых геодезических измерений (определений)	0.10	-
27	390456.21	1287229.08	Метод спутниковых геодезических измерений (определений)	0.10	-
28	390454.83	1287228.53	Метод спутниковых геодезических измерений (определений)	0.10	-
29	390454.00	1287227.61	Метод спутниковых геодезических измерений (определений)	0.10	-
30	390453.24	1287228.37	Метод спутниковых геодезических измерений (определений)	0.10	-
31	390452.10	1287228.88	Метод спутниковых	0.10	-

			геодезических измерений (определений)		
32	390450.86	1287228.88	Метод спутниковых геодезических измерений (определений)	0.10	-
33	390387.84	1287202.08	Метод спутниковых геодезических измерений (определений)	0.10	-
34	390340.72	1287179.71	Метод спутниковых геодезических измерений (определений)	0.10	-
35	390320.54	1287170.81	Метод спутниковых геодезических измерений (определений)	0.10	-
36	390319.40	1287170.30	Метод спутниковых геодезических измерений (определений)	0.10	-
37	390316.82	1287169.23	Метод спутниковых геодезических измерений (определений)	0.10	-
38	390268.46	1287158.80	Метод спутниковых геодезических измерений (определений)	0.10	-
39	390258.97	1287200.91	Метод спутниковых геодезических измерений (определений)	0.10	-
40	390259.86	1287201.54	Метод спутниковых геодезических измерений (определений)	0.10	-
41	390260.48	1287202.63	Метод спутниковых геодезических измерений (определений)	0.10	-
42	390260.61	1287203.86	Метод спутниковых геодезических измерений (определений)	0.10	-
43	390259.90	1287208.36	Метод спутниковых геодезических измерений (определений)	0.10	-
44	390259.54	1287209.40	Метод спутниковых геодезических измерений (определений)	0.10	-
45	390258.70	1287210.32	Метод спутниковых геодезических измерений (определений)	0.10	-
46	390257.56	1287210.83	Метод спутниковых геодезических измерений (определений)	0.10	-
47	390252.14	1287246.54	Метод спутниковых геодезических измерений (определений)	0.10	-
48	390250.25	1287319.25	Метод спутниковых геодезических измерений (определений)	0.10	-



			измерений (определений)		
49	390252.40	1287343.14	Метод спутниковых геодезических измерений (определений)	0.10	-
50	390272.79	1287340.98	Метод спутниковых геодезических измерений (определений)	0.10	-
51	390274.32	1287341.22	Метод спутниковых геодезических измерений (определений)	0.10	-
52	390275.33	1287341.95	Метод спутниковых геодезических измерений (определений)	0.10	-
53	390275.95	1287343.04	Метод спутниковых геодезических измерений (определений)	0.10	-
54	390277.22	1287384.19	Метод спутниковых геодезических измерений (определений)	0.10	-
55	390276.82	1287385.77	Метод спутниковых геодезических измерений (определений)	0.10	-
56	390275.98	1287386.70	Метод спутниковых геодезических измерений (определений)	0.10	-
57	390274.84	1287387.21	Метод спутниковых геодезических измерений (определений)	0.10	-
58	390273.91	1287387.62	Метод спутниковых геодезических измерений (определений)	0.10	-
59	390273.08	1287388.54	Метод спутниковых геодезических измерений (определений)	0.10	-
60	390272.10	1287388.98	Метод спутниковых геодезических измерений (определений)	0.10	-
61	390272.70	1287448.72	Метод спутниковых геодезических измерений (определений)	0.10	-
62	390299.34	1287468.28	Метод спутниковых геодезических измерений (определений)	0.10	-
63	390300.42	1287469.78	Метод спутниковых геодезических измерений (определений)	0.10	-
64	390300.55	1287471.02	Метод спутниковых геодезических измерений (определений)	0.10	-
65	390284.10	1287506.57	Метод спутниковых геодезических измерений	0.10	-



			(определений)		
66	390283.15	1287507.72	Метод спутниковых геодезических измерений (определений)	0.10	-
67	390282.00	1287508.23	Метод спутниковых геодезических измерений (определений)	0.10	-
68	390281.92	1287509.32	Метод спутниковых геодезических измерений (определений)	0.10	-
69	390282.06	1287510.56	Метод спутниковых геодезических измерений (определений)	0.10	-
70	390271.85	1287532.76	Метод спутниковых геодезических измерений (определений)	0.10	-
71	390274.18	1287571.33	Метод спутниковых геодезических измерений (определений)	0.10	-
72	390273.85	1287572.90	Метод спутниковых геодезических измерений (определений)	0.10	-
73	390273.26	1287574.02	Метод спутниковых геодезических измерений (определений)	0.10	-
74	390273.52	1287575.47	Метод спутниковых геодезических измерений (определений)	0.10	-
75	390273.17	1287576.59	Метод спутниковых геодезических измерений (определений)	0.10	-
76	390272.33	1287578.14	Метод спутниковых геодезических измерений (определений)	0.10	-
77	390271.46	1287579.13	Метод спутниковых геодезических измерений (определений)	0.10	-
78	390270.34	1287579.63	Метод спутниковых геодезических измерений (определений)	0.10	-
79	390263.64	1287592.50	Метод спутниковых геодезических измерений (определений)	0.10	-
80	390264.84	1287593.34	Метод спутниковых геодезических измерений (определений)	0.10	-
81	390265.47	1287594.42	Метод спутниковых геодезических измерений (определений)	0.10	-
82	390265.60	1287595.66	Метод спутниковых геодезических измерений (определений)	0.10	-

100-0-11111  
1.1.1.1.1.1.1

83	390265.28	1287596.74	Метод спутниковых геодезических измерений (определений)	0.10	-
84	390262.79	1287601.51	Метод спутниковых геодезических измерений (определений)	0.10	-
85	390261.90	1287602.55	Метод спутниковых геодезических измерений (определений)	0.10	-
86	390260.75	1287603.06	Метод спутниковых геодезических измерений (определений)	0.10	-
87	390259.51	1287603.06	Метод спутниковых геодезических измерений (определений)	0.10	-
88	390258.38	1287602.60	Метод спутниковых геодезических измерений (определений)	0.10	-
89	390244.40	1287629.46	Метод спутниковых геодезических измерений (определений)	0.10	-
90	390244.62	1287630.68	Метод спутниковых геодезических измерений (определений)	0.10	-
91	390291.51	1287662.06	Метод спутниковых геодезических измерений (определений)	0.10	-
92	390292.79	1287661.76	Метод спутниковых геодезических измерений (определений)	0.10	-
93	390294.01	1287662.02	Метод спутниковых геодезических измерений (определений)	0.10	-
94	390296.29	1287663.49	Метод спутниковых геодезических измерений (определений)	0.10	-
95	390298.25	1287660.01	Метод спутниковых геодезических измерений (определений)	0.10	-
96	390299.65	1287658.74	Метод спутниковых геодезических измерений (определений)	0.10	-
97	390300.87	1287658.48	Метод спутниковых геодезических измерений (определений)	0.10	-
98	390302.09	1287658.74	Метод спутниковых геодезических измерений (определений)	0.10	-
99	390316.39	1287666.31	Метод спутниковых геодезических измерений (определений)	0.10	-
100	390318.35	1287663.41	Метод спутниковых	0.10	-

			геодезических измерений (определений)		
101	390319.78	1287662.07	Метод спутниковых геодезических измерений (определений)	0.10	-
102	390321.00	1287661.81	Метод спутниковых геодезических измерений (определений)	0.10	-
103	390322.22	1287662.07	Метод спутниковых геодезических измерений (определений)	0.10	-
104	390323.85	1287663.13	Метод спутниковых геодезических измерений (определений)	0.10	-
105	390324.47	1287664.22	Метод спутниковых геодезических измерений (определений)	0.10	-
106	390324.60	1287665.46	Метод спутниковых геодезических измерений (определений)	0.10	-
107	390324.27	1287666.55	Метод спутниковых геодезических измерений (определений)	0.10	-
108	390323.42	1287668.16	Метод спутниковых геодезических измерений (определений)	0.10	-
109	390324.20	1287669.38	Метод спутниковых геодезических измерений (определений)	0.10	-
110	390324.32	1287670.52	Метод спутниковых геодезических измерений (определений)	0.10	-
111	390363.12	1287691.07	Метод спутниковых геодезических измерений (определений)	0.10	-
112	390368.90	1287679.59	Метод спутниковых геодезических измерений (определений)	0.10	-
113	390370.36	1287678.20	Метод спутниковых геодезических измерений (определений)	0.10	-
114	390371.58	1287677.93	Метод спутниковых геодезических измерений (определений)	0.10	-
115	390372.80	1287678.20	Метод спутниковых геодезических измерений (определений)	0.10	-
116	390383.65	1287683.93	Метод спутниковых геодезических измерений (определений)	0.10	-
117	390385.23	1287683.41	Метод спутниковых геодезических измерений (определений)	0.10	-

			измерений (определений)		
118	390386.45	1287683.67	Метод спутниковых геодезических измерений (определений)	0.10	-
119	390389.45	1287685.42	Метод спутниковых геодезических измерений (определений)	0.10	-
120	390390.78	1287687.07	Метод спутниковых геодезических измерений (определений)	0.10	-
121	390400.35	1287692.79	Метод спутниковых геодезических измерений (определений)	0.10	-
122	390403.00	1287687.52	Метод спутниковых геодезических измерений (определений)	0.10	-
123	390404.46	1287686.12	Метод спутниковых геодезических измерений (определений)	0.10	-
124	390405.68	1287685.86	Метод спутниковых геодезических измерений (определений)	0.10	-
125	390406.90	1287686.12	Метод спутниковых геодезических измерений (определений)	0.10	-
126	390428.84	1287697.74	Метод спутниковых геодезических измерений (определений)	0.10	-
127	390434.82	1287695.25	Метод спутниковых геодезических измерений (определений)	0.10	-
128	390465.51	1287639.34	Метод спутниковых геодезических измерений (определений)	0.10	-
129	390449.35	1287629.87	Метод спутниковых геодезических измерений (определений)	0.10	-
130	390448.22	1287628.76	Метод спутниковых геодезических измерений (определений)	0.10	-
131	390447.83	1287627.58	Метод спутниковых геодезических измерений (определений)	0.10	-
132	390447.97	1287626.34	Метод спутниковых геодезических измерений (определений)	0.10	-
133	390448.74	1287624.99	Метод спутниковых геодезических измерений (определений)	0.10	-
134	390449.75	1287624.26	Метод спутниковых геодезических измерений	0.10	-

			(определений)		
135	390450.97	1287624.00	Метод спутниковых геодезических измерений (определений)	0.10	-
136	390452.19	1287624.26	Метод спутниковых геодезических измерений (определений)	0.10	-
137	390468.22	1287633.28	Метод спутниковых геодезических измерений (определений)	0.10	-
138	390483.44	1287606.66	Метод спутниковых геодезических измерений (определений)	0.10	-
139	390458.70	1287592.48	Метод спутниковых геодезических измерений (определений)	0.10	-
140	390457.55	1287591.36	Метод спутниковых геодезических измерений (определений)	0.10	-
141	390457.17	1287590.17	Метод спутниковых геодезических измерений (определений)	0.10	-
142	390457.30	1287588.93	Метод спутниковых геодезических измерений (определений)	0.10	-
143	390464.24	1287576.32	Метод спутниковых геодезических измерений (определений)	0.10	-
144	390462.88	1287575.56	Метод спутниковых геодезических измерений (определений)	0.10	-
145	390461.74	1287574.44	Метод спутниковых геодезических измерений (определений)	0.10	-
146	390461.36	1287573.25	Метод спутниковых геодезических измерений (определений)	0.10	-
147	390461.49	1287572.01	Метод спутниковых геодезических измерений (определений)	0.10	-
148	390465.55	1287564.58	Метод спутниковых геодезических измерений (определений)	0.10	-
149	390466.95	1287563.30	Метод спутниковых геодезических измерений (определений)	0.10	-
150	390468.17	1287563.04	Метод спутниковых геодезических измерений (определений)	0.10	-
151	390469.39	1287563.30	Метод спутниковых геодезических измерений (определений)	0.10	-



152	390470.98	1287564.17	Метод спутниковых геодезических измерений (определений)	0.10	-
153	390470.36	1287562.51	Метод спутниковых геодезических измерений (определений)	0.10	-
154	390470.49	1287561.27	Метод спутниковых геодезических измерений (определений)	0.10	-
155	390472.32	1287558.14	Метод спутниковых геодезических измерений (определений)	0.10	-
156	390473.66	1287556.97	Метод спутниковых геодезических измерений (определений)	0.10	-
157	390474.88	1287556.70	Метод спутниковых геодезических измерений (определений)	0.10	-
158	390485.96	1287537.22	Метод спутниковых геодезических измерений (определений)	0.10	-
159	390473.51	1287530.07	Метод спутниковых геодезических измерений (определений)	0.10	-
160	390472.40	1287528.97	Метод спутниковых геодезических измерений (определений)	0.10	-
161	390472.02	1287527.78	Метод спутниковых геодезических измерений (определений)	0.10	-
162	390472.15	1287526.54	Метод спутниковых геодезических измерений (определений)	0.10	-
163	390477.04	1287517.78	Метод спутниковых геодезических измерений (определений)	0.10	-
164	390459.94	1287507.79	Метод спутниковых геодезических измерений (определений)	0.10	-
165	390421.27	1287576.72	Метод спутниковых геодезических измерений (определений)	0.10	-
166	390420.42	1287577.68	Метод спутниковых геодезических измерений (определений)	0.10	-
167	390419.27	1287578.19	Метод спутниковых геодезических измерений (определений)	0.10	-
168	390418.03	1287578.19	Метод спутниковых геодезических измерений (определений)	0.10	-
169	390416.89	1287577.68	Метод спутниковых	0.10	-

			геодезических измерений (определений)		
170	390415.79	1287576.61	Метод спутниковых геодезических измерений (определений)	0.10	-
171	390415.41	1287575.42	Метод спутниковых геодезических измерений (определений)	0.10	-
172	390415.54	1287574.18	Метод спутниковых геодезических измерений (определений)	0.10	-
173	390456.09	1287501.78	Метод спутниковых геодезических измерений (определений)	0.10	-
174	390457.49	1287500.51	Метод спутниковых геодезических измерений (определений)	0.10	-
175	390458.71	1287500.25	Метод спутниковых геодезических измерений (определений)	0.10	-
176	390459.93	1287500.51	Метод спутниковых геодезических измерений (определений)	0.10	-
177	390483.03	1287513.98	Метод спутниковых геодезических измерений (определений)	0.10	-
178	390484.37	1287515.65	Метод спутниковых геодезических измерений (определений)	0.10	-
179	390484.50	1287516.89	Метод спутниковых геодезических измерений (определений)	0.10	-
180	390484.13	1287518.05	Метод спутниковых геодезических измерений (определений)	0.10	-
181	390479.49	1287526.24	Метод спутниковых геодезических измерений (определений)	0.10	-
182	390489.02	1287531.72	Метод спутниковых геодезических измерений (определений)	0.10	-
183	390501.37	1287509.47	Метод спутниковых геодезических измерений (определений)	0.10	-
184	390502.78	1287508.19	Метод спутниковых геодезических измерений (определений)	0.10	-
185	390503.99	1287507.93	Метод спутниковых геодезических измерений (определений)	0.10	-
186	390505.21	1287508.19	Метод спутниковых геодезических измерений (определений)	0.10	-



			измерений (определений)		
187	390528.86	1287521.28	Метод спутниковых геодезических измерений (определений)	0.10	-
188	390530.26	1287522.98	Метод спутниковых геодезических измерений (определений)	0.10	-
189	390530.39	1287524.22	Метод спутниковых геодезических измерений (определений)	0.10	-
190	390530.03	1287525.36	Метод спутниковых геодезических измерений (определений)	0.10	-
191	390541.24	1287532.01	Метод спутниковых геодезических измерений (определений)	0.10	-
192	390542.64	1287533.71	Метод спутниковых геодезических измерений (определений)	0.10	-
193	390542.77	1287534.95	Метод спутниковых геодезических измерений (определений)	0.10	-
194	390542.39	1287536.14	Метод спутниковых геодезических измерений (определений)	0.10	-
195	390541.41	1287537.32	Метод спутниковых геодезических измерений (определений)	0.10	-
196	390540.26	1287537.83	Метод спутниковых геодезических измерений (определений)	0.10	-
197	390539.02	1287537.83	Метод спутниковых геодезических измерений (определений)	0.10	-
198	390523.90	1287529.60	Метод спутниковых геодезических измерений (определений)	0.10	-
199	390522.76	1287528.48	Метод спутниковых геодезических измерений (определений)	0.10	-
200	390522.37	1287527.29	Метод спутниковых геодезических измерений (определений)	0.10	-
201	390522.50	1287526.05	Метод спутниковых геодезических измерений (определений)	0.10	-
202	390505.28	1287515.41	Метод спутниковых геодезических измерений (определений)	0.10	-
203	390480.34	1287560.32	Метод спутниковых геодезических измерений	0.10	-

Исполнитель  
И.А. Иванов

			(определений)		
204	390491.13	1287567.20	Метод спутниковых геодезических измерений (определений)	0.10	-
205	390492.51	1287568.89	Метод спутниковых геодезических измерений (определений)	0.10	-
206	390492.64	1287570.13	Метод спутниковых геодезических измерений (определений)	0.10	-
207	390492.28	1287571.29	Метод спутниковых геодезических измерений (определений)	0.10	-
208	390490.06	1287575.22	Метод спутниковых геодезических измерений (определений)	0.10	-
209	390489.21	1287576.17	Метод спутниковых геодезических измерений (определений)	0.10	-
210	390488.07	1287576.68	Метод спутниковых геодезических измерений (определений)	0.10	-
211	390486.82	1287576.68	Метод спутниковых геодезических измерений (определений)	0.10	-
212	390485.68	1287576.17	Метод спутниковых геодезических измерений (определений)	0.10	-
213	390484.59	1287575.10	Метод спутниковых геодезических измерений (определений)	0.10	-
214	390484.20	1287573.91	Метод спутниковых геодезических измерений (определений)	0.10	-
215	390484.33	1287572.67	Метод спутниковых геодезических измерений (определений)	0.10	-
216	390485.17	1287571.07	Метод спутниковых геодезических измерений (определений)	0.10	-
217	390477.15	1287566.56	Метод спутниковых геодезических измерений (определений)	0.10	-
218	390474.89	1287570.12	Метод спутниковых геодезических измерений (определений)	0.10	-
219	390474.04	1287571.09	Метод спутниковых геодезических измерений (определений)	0.10	-
220	390472.89	1287571.60	Метод спутниковых геодезических измерений (определений)	0.10	-



221	390471.65	1287571.60	Метод спутниковых геодезических измерений (определений)	0.10	-
222	390469.45	1287570.53	Метод спутниковых геодезических измерений (определений)	0.10	-
223	390468.83	1287571.66	Метод спутниковых геодезических измерений (определений)	0.10	-
224	390470.18	1287572.41	Метод спутниковых геодезических измерений (определений)	0.10	-
225	390471.58	1287574.11	Метод спутниковых геодезических измерений (определений)	0.10	-
226	390471.71	1287575.35	Метод спутниковых геодезических измерений (определений)	0.10	-
227	390471.35	1287576.49	Метод спутниковых геодезических измерений (определений)	0.10	-
228	390464.64	1287588.58	Метод спутниковых геодезических измерений (определений)	0.10	-
229	390487.26	1287601.11	Метод спутниковых геодезических измерений (определений)	0.10	-
230	390488.30	1287601.40	Метод спутниковых геодезических измерений (определений)	0.10	-
231	390490.00	1287602.36	Метод спутниковых геодезических измерений (определений)	0.10	-
232	390491.38	1287604.05	Метод спутниковых геодезических измерений (определений)	0.10	-
233	390491.52	1287605.29	Метод спутниковых геодезических измерений (определений)	0.10	-
234	390491.15	1287606.44	Метод спутниковых геодезических измерений (определений)	0.10	-
235	390490.42	1287607.74	Метод спутниковых геодезических измерений (определений)	0.10	-
236	390489.57	1287608.71	Метод спутниковых геодезических измерений (определений)	0.10	-
237	390474.86	1287635.39	Метод спутниковых геодезических измерений (определений)	0.10	-
238	390475.51	1287636.49	Метод спутниковых	0.10	-




			геодезических измерений (определений)		
239	390487.82	1287644.30	Метод спутниковых геодезических измерений (определений)	0.10	-
240	390489.20	1287645.99	Метод спутниковых геодезических измерений (определений)	0.10	-
241	390489.33	1287647.23	Метод спутниковых геодезических измерений (определений)	0.10	-
242	390488.99	1287648.33	Метод спутниковых геодезических измерений (определений)	0.10	-
243	390486.97	1287652.10	Метод спутниковых геодезических измерений (определений)	0.10	-
244	390544.22	1287683.52	Метод спутниковых геодезических измерений (определений)	0.10	-
245	390550.57	1287672.09	Метод спутниковых геодезических измерений (определений)	0.10	-
246	390551.97	1287670.81	Метод спутниковых геодезических измерений (определений)	0.10	-
247	390553.19	1287670.55	Метод спутниковых геодезических измерений (определений)	0.10	-
248	390554.41	1287670.81	Метод спутниковых геодезических измерений (определений)	0.10	-
249	390607.35	1287700.59	Метод спутниковых геодезических измерений (определений)	0.10	-
250	390608.77	1287700.18	Метод спутниковых геодезических измерений (определений)	0.10	-
251	390609.99	1287700.44	Метод спутниковых геодезических измерений (определений)	0.10	-
252	390612.44	1287701.84	Метод спутниковых геодезических измерений (определений)	0.10	-
253	390613.80	1287703.51	Метод спутниковых геодезических измерений (определений)	0.10	-
254	390618.28	1287706.74	Метод спутниковых геодезических измерений (определений)	0.10	-
255	390642.76	1287663.23	Метод спутниковых геодезических измерений (определений)	0.10	-

			измерений (определений)		
256	390644.16	1287661.96	Метод спутниковых геодезических измерений (определений)	0.10	-
257	390645.38	1287661.70	Метод спутниковых геодезических измерений (определений)	0.10	-
258	390646.60	1287661.96	Метод спутниковых геодезических измерений (определений)	0.10	-
259	390658.82	1287668.82	Метод спутниковых геодезических измерений (определений)	0.10	-
260	390747.21	1287511.33	Метод спутниковых геодезических измерений (определений)	0.10	-
261	390732.71	1287503.24	Метод спутниковых геодезических измерений (определений)	0.10	-
262	390731.57	1287502.12	Метод спутниковых геодезических измерений (определений)	0.10	-
263	390731.19	1287500.94	Метод спутниковых геодезических измерений (определений)	0.10	-
264	390731.32	1287499.70	Метод спутниковых геодезических измерений (определений)	0.10	-
265	390732.08	1287498.35	Метод спутниковых геодезических измерений (определений)	0.10	-
266	390733.10	1287497.62	Метод спутниковых геодезических измерений (определений)	0.10	-
267	390734.32	1287497.35	Метод спутниковых геодезических измерений (определений)	0.10	-
268	390735.54	1287497.62	Метод спутниковых геодезических измерений (определений)	0.10	-
269	390753.18	1287507.44	Метод спутниковых геодезических измерений (определений)	0.10	-
270	390754.57	1287509.14	Метод спутниковых геодезических измерений (определений)	0.10	-
271	390754.70	1287510.38	Метод спутниковых геодезических измерений (определений)	0.10	-
272	390754.33	1287511.53	Метод спутниковых геодезических измерений	0.10	-

			(определений)		
273	390662.69	1287674.78	Метод спутниковых геодезических измерений (определений)	0.10	-
274	390661.84	1287675.74	Метод спутниковых геодезических измерений (определений)	0.10	-
275	390660.70	1287676.25	Метод спутниковых геодезических измерений (определений)	0.10	-
276	390659.46	1287676.25	Метод спутниковых геодезических измерений (определений)	0.10	-
277	390646.64	1287669.20	Метод спутниковых геодезических измерений (определений)	0.10	-
278	390622.16	1287712.71	Метод спутниковых геодезических измерений (определений)	0.10	-
279	390621.30	1287713.66	Метод спутниковых геодезических измерений (определений)	0.10	-
280	390620.16	1287714.17	Метод спутниковых геодезических измерений (определений)	0.10	-
281	390618.92	1287714.17	Метод спутниковых геодезических измерений (определений)	0.10	-
282	390610.72	1287709.72	Метод спутниковых геодезических измерений (определений)	0.10	-
283	390603.63	1287722.33	Метод спутниковых геодезических измерений (определений)	0.10	-
284	390602.78	1287723.29	Метод спутниковых геодезических измерений (определений)	0.10	-
285	390601.63	1287723.80	Метод спутниковых геодезических измерений (определений)	0.10	-
286	390600.39	1287723.80	Метод спутниковых геодезических измерений (определений)	0.10	-
287	390599.25	1287723.29	Метод спутниковых геодезических измерений (определений)	0.10	-
288	390598.15	1287722.21	Метод спутниковых геодезических измерений (определений)	0.10	-
289	390597.76	1287721.03	Метод спутниковых геодезических измерений (определений)	0.10	-

290	390597.90	1287719.79	Метод спутниковых геодезических измерений (определений)	0.10	-
291	390605.19	1287706.71	Метод спутниковых геодезических измерений (определений)	0.10	-
292	390554.46	1287678.05	Метод спутниковых геодезических измерений (определений)	0.10	-
293	390548.13	1287689.45	Метод спутниковых геодезических измерений (определений)	0.10	-
294	390547.27	1287690.42	Метод спутниковых геодезических измерений (определений)	0.10	-
295	390546.13	1287690.93	Метод спутниковых геодезических измерений (определений)	0.10	-
296	390544.89	1287690.93	Метод спутниковых геодезических измерений (определений)	0.10	-
297	390481.07	1287656.05	Метод спутниковых геодезических измерений (определений)	0.10	-
298	390479.92	1287654.92	Метод спутниковых геодезических измерений (определений)	0.10	-
299	390479.53	1287653.73	Метод спутниковых геодезических измерений (определений)	0.10	-
300	390479.66	1287652.49	Метод спутниковых геодезических измерений (определений)	0.10	-
301	390481.91	1287648.21	Метод спутниковых геодезических измерений (определений)	0.10	-
302	390472.23	1287642.76	Метод спутниковых геодезических измерений (определений)	0.10	-
303	390470.70	1287642.96	Метод спутниковых геодезических измерений (определений)	0.10	-
304	390439.78	1287699.30	Метод спутниковых геодезических измерений (определений)	0.10	-
305	390438.92	1287700.28	Метод спутниковых геодезических измерений (определений)	0.10	-
306	390429.84	1287704.16	Метод спутниковых геодезических измерений (определений)	0.10	-
307	390428.06	1287704.32	Метод спутниковых	0.10	-

			геодезических измерений (определений)		
308	390407.12	1287693.36	Метод спутниковых геодезических измерений (определений)	0.10	-
309	390404.47	1287698.63	Метод спутниковых геодезических измерений (определений)	0.10	-
310	390403.55	1287699.71	Метод спутниковых геодезических измерений (определений)	0.10	-
311	390402.41	1287700.22	Метод спутниковых геодезических измерений (определений)	0.10	-
312	390401.17	1287700.22	Метод спутниковых геодезических измерений (определений)	0.10	-
313	390387.68	1287693.20	Метод спутниковых геодезических измерений (определений)	0.10	-
314	390385.92	1287693.43	Метод спутниковых геодезических измерений (определений)	0.10	-
315	390384.96	1287693.05	Метод спутниковых геодезических измерений (определений)	0.10	-
316	390382.25	1287691.38	Метод спутниковых геодезических измерений (определений)	0.10	-
317	390381.22	1287690.32	Метод спутниковых геодезических измерений (определений)	0.10	-
318	390373.02	1287685.43	Метод спутниковых геодезических измерений (определений)	0.10	-
319	390367.37	1287696.65	Метод спутниковых геодезических измерений (определений)	0.10	-
320	390366.46	1287697.73	Метод спутниковых геодезических измерений (определений)	0.10	-
321	390364.72	1287698.72	Метод спутниковых геодезических измерений (определений)	0.10	-
322	390363.48	1287698.72	Метод спутниковых геодезических измерений (определений)	0.10	-
323	390321.05	1287676.36	Метод спутниковых геодезических измерений (определений)	0.10	-
324	390319.76	1287677.04	Метод спутниковых геодезических измерений (определений)	0.10	-





			измерений (определений)		
325	390318.52	1287677.04	Метод спутниковых геодезических измерений (определений)	0.10	-
326	390317.57	1287676.66	Метод спутниковых геодезических измерений (определений)	0.10	-
327	390314.75	1287674.93	Метод спутниковых геодезических измерений (определений)	0.10	-
328	390313.72	1287673.87	Метод спутниковых геодезических измерений (определений)	0.10	-
329	390313.33	1287672.69	Метод спутниковых геодезических измерений (определений)	0.10	-
330	390302.29	1287666.42	Метод спутниковых геодезических измерений (определений)	0.10	-
331	390291.88	1287684.93	Метод спутниковых геодезических измерений (определений)	0.10	-
332	390294.19	1287686.24	Метод спутниковых геодезических измерений (определений)	0.10	-
333	390295.57	1287687.92	Метод спутниковых геодезических измерений (определений)	0.10	-
334	390303.69	1287693.08	Метод спутниковых геодезических измерений (определений)	0.10	-
335	390305.07	1287694.77	Метод спутниковых геодезических измерений (определений)	0.10	-
336	390305.20	1287696.01	Метод спутниковых геодезических измерений (определений)	0.10	-
337	390304.85	1287697.15	Метод спутниковых геодезических измерений (определений)	0.10	-
338	390298.45	1287708.71	Метод спутниковых геодезических измерений (определений)	0.10	-
339	390297.59	1287709.69	Метод спутниковых геодезических измерений (определений)	0.10	-
340	390296.45	1287710.20	Метод спутниковых геодезических измерений (определений)	0.10	-
341	390295.20	1287710.20	Метод спутниковых геодезических измерений	0.10	-




			(определений)		
342	390286.73	1287705.58	Метод спутниковых геодезических измерений (определений)	0.10	-
343	390287.70	1287706.70	Метод спутниковых геодезических измерений (определений)	0.10	-
344	390289.07	1287708.39	Метод спутниковых геодезических измерений (определений)	0.10	-
345	390289.20	1287709.63	Метод спутниковых геодезических измерений (определений)	0.10	-
346	390288.83	1287710.77	Метод спутниковых геодезических измерений (определений)	0.10	-
347	390353.40	1287752.41	Метод спутниковых геодезических измерений (определений)	0.10	-
348	390354.50	1287753.69	Метод спутниковых геодезических измерений (определений)	0.10	-
349	390360.04	1287765.85	Метод спутниковых геодезических измерений (определений)	0.10	-
350	390361.27	1287767.60	Метод спутниковых геодезических измерений (определений)	0.10	-
351	390361.40	1287768.84	Метод спутниковых геодезических измерений (определений)	0.10	-
352	390362.82	1287771.95	Метод спутниковых геодезических измерений (определений)	0.10	-
353	390363.07	1287773.51	Метод спутниковых геодезических измерений (определений)	0.10	-
354	390362.69	1287774.69	Метод спутниковых геодезических измерений (определений)	0.10	-
355	390355.91	1287786.51	Метод спутниковых геодезических измерений (определений)	0.10	-
356	390398.69	1287810.57	Метод спутниковых геодезических измерений (определений)	0.10	-
357	390403.77	1287808.72	Метод спутниковых геодезических измерений (определений)	0.10	-
358	390404.50	1287806.66	Метод спутниковых геодезических измерений (определений)	0.10	-

359	390405.51	1287805.93	Метод спутниковых геодезических измерений (определений)	0.10	-
360	390408.96	1287804.53	Метод спутниковых геодезических измерений (определений)	0.10	-
361	390410.09	1287804.31	Метод спутниковых геодезических измерений (определений)	0.10	-
362	390411.31	1287804.57	Метод спутниковых геодезических измерений (определений)	0.10	-
363	390412.32	1287805.30	Метод спутниковых геодезических измерений (определений)	0.10	-
364	390417.86	1287803.58	Метод спутниковых геодезических измерений (определений)	0.10	-
365	390417.44	1287802.19	Метод спутниковых геодезических измерений (определений)	0.10	-
366	390417.58	1287800.95	Метод спутниковых геодезических измерений (определений)	0.10	-
367	390418.20	1287799.87	Метод спутниковых геодезических измерений (определений)	0.10	-
368	390419.21	1287799.14	Метод спутниковых геодезических измерений (определений)	0.10	-
369	390424.35	1287797.26	Метод спутниковых геодезических измерений (определений)	0.10	-
370	390425.37	1287797.07	Метод спутниковых геодезических измерений (определений)	0.10	-
371	390426.59	1287797.34	Метод спутниковых геодезических измерений (определений)	0.10	-
372	390427.53	1287798.01	Метод спутниковых геодезических измерений (определений)	0.10	-
373	390428.12	1287796.99	Метод спутниковых геодезических измерений (определений)	0.10	-
374	390428.74	1287795.11	Метод спутниковых геодезических измерений (определений)	0.10	-
375	390429.36	1287794.03	Метод спутниковых геодезических измерений (определений)	0.10	-
376	390430.37	1287793.30	Метод спутниковых	0.10	-

			геодезических измерений (определений)		
377	390435.53	1287791.72	Метод спутниковых геодезических измерений (определений)	0.10	-
378	390433.59	1287785.25	Метод спутниковых геодезических измерений (определений)	0.10	-
379	390433.61	1287783.46	Метод спутниковых геодезических измерений (определений)	0.10	-
380	390434.24	1287782.38	Метод спутниковых геодезических измерений (определений)	0.10	-
381	390435.25	1287781.65	Метод спутниковых геодезических измерений (определений)	0.10	-
382	390436.75	1287781.30	Метод спутниковых геодезических измерений (определений)	0.10	-
383	390437.97	1287781.56	Метод спутниковых геодезических измерений (определений)	0.10	-
384	390438.98	1287782.29	Метод спутниковых геодезических измерений (определений)	0.10	-
385	390439.60	1287783.38	Метод спутниковых геодезических измерений (определений)	0.10	-
386	390442.52	1287793.07	Метод спутниковых геодезических измерений (определений)	0.10	-
387	390442.62	1287794.25	Метод спутниковых геодезических измерений (определений)	0.10	-
388	390475.07	1287782.69	Метод спутниковых геодезических измерений (определений)	0.10	-
389	390476.10	1287782.50	Метод спутниковых геодезических измерений (определений)	0.10	-
390	390477.32	1287782.77	Метод спутниковых геодезических измерений (определений)	0.10	-
391	390503.04	1287795.76	Метод спутниковых геодезических измерений (определений)	0.10	-
392	390504.38	1287794.54	Метод спутниковых геодезических измерений (определений)	0.10	-
393	390505.60	1287794.28	Метод спутниковых геодезических измерений (определений)	0.10	-

			измерений (определений)		
394	390506.82	1287794.54	Метод спутниковых геодезических измерений (определений)	0.10	-
395	390511.03	1287796.66	Метод спутниковых геодезических измерений (определений)	0.10	-
396	390511.91	1287797.32	Метод спутниковых геодезических измерений (определений)	0.10	-
397	390512.53	1287798.41	Метод спутниковых геодезических измерений (определений)	0.10	-
398	390512.66	1287799.65	Метод спутниковых геодезических измерений (определений)	0.10	-
399	390527.99	1287808.37	Метод спутниковых геодезических измерений (определений)	0.10	-
400	390528.59	1287807.38	Метод спутниковых геодезических измерений (определений)	0.10	-
401	390529.60	1287806.65	Метод спутниковых геодезических измерений (определений)	0.10	-
402	390530.82	1287806.39	Метод спутниковых геодезических измерений (определений)	0.10	-
403	390540.20	1287788.82	Метод спутниковых геодезических измерений (определений)	0.10	-
404	390541.66	1287787.44	Метод спутниковых геодезических измерений (определений)	0.10	-
405	390542.88	1287787.18	Метод спутниковых геодезических измерений (определений)	0.10	-
406	390544.09	1287787.44	Метод спутниковых геодезических измерений (определений)	0.10	-
407	390545.38	1287788.30	Метод спутниковых геодезических измерений (определений)	0.10	-
408	390546.00	1287789.39	Метод спутниковых геодезических измерений (определений)	0.10	-
409	390546.13	1287790.63	Метод спутниковых геодезических измерений (определений)	0.10	-
410	390545.82	1287791.67	Метод спутниковых геодезических измерений	0.10	-



			(определений)		
411	390536.40	1287810.31	Метод спутниковых геодезических измерений (определений)	0.10	-
412	390536.21	1287811.96	Метод спутниковых геодезических измерений (определений)	0.10	-
413	390583.21	1287836.26	Метод спутниковых геодезических измерений (определений)	0.10	-
414	390584.82	1287835.72	Метод спутниковых геодезических измерений (определений)	0.10	-
415	390586.04	1287835.98	Метод спутниковых геодезических измерений (определений)	0.10	-
416	390587.96	1287836.95	Метод спутниковых геодезических измерений (определений)	0.10	-
417	390588.83	1287837.62	Метод спутниковых геодезических измерений (определений)	0.10	-
418	390589.45	1287838.70	Метод спутниковых геодезических измерений (определений)	0.10	-
419	390613.31	1287851.47	Метод спутниковых геодезических измерений (определений)	0.10	-
420	390614.88	1287850.96	Метод спутниковых геодезических измерений (определений)	0.10	-
421	390616.10	1287851.22	Метод спутниковых геодезических измерений (определений)	0.10	-
422	390618.67	1287852.75	Метод спутниковых геодезических измерений (определений)	0.10	-
423	390619.96	1287854.39	Метод спутниковых геодезических измерений (определений)	0.10	-
424	390620.09	1287855.63	Метод спутниковых геодезических измерений (определений)	0.10	-
425	390619.71	1287856.82	Метод спутниковых геодезических измерений (определений)	0.10	-
426	390618.38	1287859.00	Метод спутниковых геодезических измерений (определений)	0.10	-
427	390633.81	1287867.90	Метод спутниковых геодезических измерений (определений)	0.10	-



428	390647.93	1287866.38	Метод спутниковых геодезических измерений (определений)	0.10	-
429	390649.02	1287864.37	Метод спутниковых геодезических измерений (определений)	0.10	-
430	390650.44	1287863.06	Метод спутниковых геодезических измерений (определений)	0.10	-
431	390651.66	1287862.80	Метод спутниковых геодезических измерений (определений)	0.10	-
432	390652.88	1287863.06	Метод спутниковых геодезических измерений (определений)	0.10	-
433	390658.23	1287865.96	Метод спутниковых геодезических измерений (определений)	0.10	-
434	390676.07	1287833.17	Метод спутниковых геодезических измерений (определений)	0.10	-
435	390659.93	1287823.74	Метод спутниковых геодезических измерений (определений)	0.10	-
436	390658.85	1287822.66	Метод спутниковых геодезических измерений (определений)	0.10	-
437	390658.46	1287821.47	Метод спутниковых геодезических измерений (определений)	0.10	-
438	390658.59	1287820.23	Метод спутниковых геодезических измерений (определений)	0.10	-
439	390669.32	1287801.71	Метод спутниковых геодезических измерений (определений)	0.10	-
440	390670.70	1287800.49	Метод спутниковых геодезических измерений (определений)	0.10	-
441	390671.92	1287800.23	Метод спутниковых геодезических измерений (определений)	0.10	-
442	390673.14	1287800.49	Метод спутниковых геодезических измерений (определений)	0.10	-
443	390674.41	1287801.37	Метод спутниковых геодезических измерений (определений)	0.10	-
444	390675.03	1287802.46	Метод спутниковых геодезических измерений (определений)	0.10	-
445	390675.16	1287803.70	Метод спутниковых	0.10	-

			геодезических измерений (определений)		
446	390674.77	1287804.88	Метод спутниковых геодезических измерений (определений)	0.10	-
447	390665.96	1287819.97	Метод спутниковых геодезических измерений (определений)	0.10	-
448	390682.01	1287829.35	Метод спутниковых геодезических измерений (определений)	0.10	-
449	390683.35	1287831.01	Метод спутниковых геодезических измерений (определений)	0.10	-
450	390683.49	1287832.25	Метод спутниковых геодезических измерений (определений)	0.10	-
451	390683.14	1287833.37	Метод спутниковых геодезических измерений (определений)	0.10	-
452	390662.19	1287871.87	Метод спутниковых геодезических измерений (определений)	0.10	-
453	390661.32	1287872.86	Метод спутниковых геодезических измерений (определений)	0.10	-
454	390660.18	1287873.37	Метод спутниковых геодезических измерений (определений)	0.10	-
455	390658.93	1287873.37	Метод спутниковых геодезических измерений (определений)	0.10	-
456	390652.98	1287870.27	Метод спутниковых геодезических измерений (определений)	0.10	-
457	390651.76	1287871.90	Метод спутниковых геодезических измерений (определений)	0.10	-
458	390650.62	1287872.41	Метод спутниковых геодезических измерений (определений)	0.10	-
459	390633.42	1287874.28	Метод спутниковых геодезических измерений (определений)	0.10	-
460	390631.60	1287873.89	Метод спутниковых геодезических измерений (определений)	0.10	-
461	390611.18	1287862.12	Метод спутниковых геодезических измерений (определений)	0.10	-
462	390610.08	1287861.03	Метод спутниковых геодезических измерений (определений)	0.10	-





			измерений (определений)		
463	390609.69	1287859.84	Метод спутниковых геодезических измерений (определений)	0.10	-
464	390609.82	1287858.60	Метод спутниковых геодезических измерений (определений)	0.10	-
465	390609.92	1287857.53	Метод спутниковых геодезических измерений (определений)	0.10	-
466	390585.22	1287844.34	Метод спутниковых геодезических измерений (определений)	0.10	-
467	390582.55	1287843.17	Метод спутниковых геодезических измерений (определений)	0.10	-
468	390532.35	1287817.63	Метод спутниковых геодезических измерений (определений)	0.10	-
469	390530.97	1287817.69	Метод спутниковых геодезических измерений (определений)	0.10	-
470	390527.66	1287816.07	Метод спутниковых геодезических измерений (определений)	0.10	-
471	390526.47	1287814.92	Метод спутниковых геодезических измерений (определений)	0.10	-
472	390506.66	1287804.64	Метод спутниковых геодезических измерений (определений)	0.10	-
473	390505.41	1287803.47	Метод спутниковых геодезических измерений (определений)	0.10	-
474	390503.85	1287803.12	Метод спутниковых геодезических измерений (определений)	0.10	-
475	390475.89	1287789.10	Метод спутниковых геодезических измерений (определений)	0.10	-
476	390438.25	1287802.84	Метод спутниковых геодезических измерений (определений)	0.10	-
477	390437.13	1287804.64	Метод спутниковых геодезических измерений (определений)	0.10	-
478	390432.67	1287806.26	Метод спутниковых геодезических измерений (определений)	0.10	-
479	390431.11	1287806.35	Метод спутниковых геодезических измерений	0.10	-



			(определений)		
480	390429.99	1287805.85	Метод спутниковых геодезических измерений (определений)	0.10	-
481	390427.50	1287806.76	Метод спутниковых геодезических измерений (определений)	0.10	-
482	390425.84	1287806.88	Метод спутниковых геодезических измерений (определений)	0.10	-
483	390424.88	1287806.46	Метод спутниковых геодезических измерений (определений)	0.10	-
484	390423.86	1287807.98	Метод спутниковых геодезических измерений (определений)	0.10	-
485	390414.65	1287811.46	Метод спутниковых геодезических измерений (определений)	0.10	-
486	390414.31	1287813.09	Метод спутниковых геодезических измерений (определений)	0.10	-
487	390413.48	1287814.02	Метод спутниковых геодезических измерений (определений)	0.10	-
488	390409.48	1287815.73	Метод спутниковых геодезических измерений (определений)	0.10	-
489	390407.73	1287815.89	Метод спутниковых геодезических измерений (определений)	0.10	-
490	390406.59	1287815.38	Метод спутниковых геодезических измерений (определений)	0.10	-
491	390399.43	1287817.01	Метод спутниковых геодезических измерений (определений)	0.10	-
492	390397.78	1287817.13	Метод спутниковых геодезических измерений (определений)	0.10	-
493	390350.18	1287790.52	Метод спутниковых геодезических измерений (определений)	0.10	-
494	390349.05	1287789.41	Метод спутниковых геодезических измерений (определений)	0.10	-
495	390348.67	1287788.22	Метод спутниковых геодезических измерений (определений)	0.10	-
496	390348.70	1287786.57	Метод спутниковых геодезических измерений (определений)	0.10	-



497	390356.36	1287773.07	Метод спутниковых геодезических измерений (определений)	0.10	-
498	390355.90	1287772.06	Метод спутниковых геодезических измерений (определений)	0.10	-
499	390355.05	1287771.46	Метод спутниковых геодезических измерений (определений)	0.10	-
500	390354.25	1287770.56	Метод спутниковых геодезических измерений (определений)	0.10	-
501	390353.51	1287768.88	Метод спутниковых геодезических измерений (определений)	0.10	-
502	390353.64	1287767.64	Метод спутниковых геодезических измерений (определений)	0.10	-
503	390349.20	1287757.21	Метод спутниковых геодезических измерений (определений)	0.10	-
504	390285.20	1287715.93	Метод спутниковых геодезических измерений (определений)	0.10	-
505	390283.21	1287716.26	Метод спутниковых геодезических измерений (определений)	0.10	-
506	390273.02	1287710.36	Метод спутниковых геодезических измерений (определений)	0.10	-
507	390271.96	1287709.29	Метод спутниковых геодезических измерений (определений)	0.10	-
508	390271.58	1287708.10	Метод спутниковых геодезических измерений (определений)	0.10	-
509	390270.01	1287706.13	Метод спутниковых геодезических измерений (определений)	0.10	-
510	390258.72	1287715.01	Метод спутниковых геодезических измерений (определений)	0.10	-
511	390253.46	1287724.70	Метод спутниковых геодезических измерений (определений)	0.10	-
512	390256.43	1287726.38	Метод спутниковых геодезических измерений (определений)	0.10	-
513	390257.81	1287728.07	Метод спутниковых геодезических измерений (определений)	0.10	-
514	390257.94	1287729.30	Метод спутниковых	0.10	-

			геодезических измерений (определений)		
515	390257.59	1287730.42	Метод спутниковых геодезических измерений (определений)	0.10	-
516	390249.31	1287745.67	Метод спутниковых геодезических измерений (определений)	0.10	-
517	390275.67	1287760.56	Метод спутниковых геодезических измерений (определений)	0.10	-
518	390277.04	1287762.25	Метод спутниковых геодезических измерений (определений)	0.10	-
519	390277.17	1287763.49	Метод спутниковых геодезических измерений (определений)	0.10	-
520	390276.79	1287764.68	Метод спутниковых геодезических измерений (определений)	0.10	-
521	390275.80	1287765.87	Метод спутниковых геодезических измерений (определений)	0.10	-
522	390274.66	1287766.38	Метод спутниковых геодезических измерений (определений)	0.10	-
523	390273.42	1287766.38	Метод спутниковых геодезических измерений (определений)	0.10	-
524	390243.38	1287749.56	Метод спутниковых геодезических измерений (определений)	0.10	-
525	390242.26	1287748.45	Метод спутниковых геодезических измерений (определений)	0.10	-
526	390241.87	1287747.26	Метод спутниковых геодезических измерений (определений)	0.10	-
527	390242.01	1287746.02	Метод спутниковых геодезических измерений (определений)	0.10	-
528	390241.48	1287746.12	Метод спутниковых геодезических измерений (определений)	0.10	-
529	390240.34	1287746.63	Метод спутниковых геодезических измерений (определений)	0.10	-
530	390238.69	1287746.75	Метод спутниковых геодезических измерений (определений)	0.10	-
531	390234.81	1287744.72	Метод спутниковых геодезических измерений (определений)	0.10	-

			измерений (определений)		
532	390216.08	1287777.13	Метод спутниковых геодезических измерений (определений)	0.10	-
533	390215.25	1287778.06	Метод спутниковых геодезических измерений (определений)	0.10	-
534	390214.11	1287778.57	Метод спутниковых геодезических измерений (определений)	0.10	-
535	390212.87	1287778.57	Метод спутниковых геодезических измерений (определений)	0.10	-
536	390206.18	1287775.00	Метод спутниковых геодезических измерений (определений)	0.10	-
537	390169.44	1287754.09	Метод спутниковых геодезических измерений (определений)	0.10	-
538	390162.02	1287769.90	Метод спутниковых геодезических измерений (определений)	0.10	-
539	390162.32	1287771.44	Метод спутниковых геодезических измерений (определений)	0.10	-
540	390162.05	1287772.41	Метод спутниковых геодезических измерений (определений)	0.10	-
541	390161.14	1287774.33	Метод спутниковых геодезических измерений (определений)	0.10	-
542	390160.19	1287775.48	Метод спутниковых геодезических измерений (определений)	0.10	-
543	390159.19	1287775.92	Метод спутниковых геодезических измерений (определений)	0.10	-
544	390155.02	1287784.80	Метод спутниковых геодезических измерений (определений)	0.10	-
545	390154.07	1287785.95	Метод спутниковых геодезических измерений (определений)	0.10	-
546	390147.41	1287789.40	Метод спутниковых геодезических измерений (определений)	0.10	-
547	390147.45	1287826.30	Метод спутниковых геодезических измерений (определений)	0.10	-
548	390148.45	1287826.52	Метод спутниковых геодезических измерений	0.10	-



			(определений)		
549	390149.46	1287827.26	Метод спутниковых геодезических измерений (определений)	0.10	-
550	390150.08	1287828.34	Метод спутниковых геодезических измерений (определений)	0.10	-
551	390150.18	1287833.62	Метод спутниковых геодезических измерений (определений)	0.10	-
552	390149.78	1287835.09	Метод спутниковых геодезических измерений (определений)	0.10	-
553	390148.94	1287836.01	Метод спутниковых геодезических измерений (определений)	0.10	-
554	390147.80	1287836.52	Метод спутниковых геодезических измерений (определений)	0.10	-
555	390147.49	1287912.38	Метод спутниковых геодезических измерений (определений)	0.10	-
556	390147.89	1287913.72	Метод спутниковых геодезических измерений (определений)	0.10	-
557	390147.90	1287914.86	Метод спутниковых геодезических измерений (определений)	0.10	-
558	390147.49	1287916.38	Метод спутниковых геодезических измерений (определений)	0.10	-
559	390146.75	1287964.11	Метод спутниковых геодезических измерений (определений)	0.10	-
560	390148.14	1287964.93	Метод спутниковых геодезических измерений (определений)	0.10	-
561	390148.76	1287966.01	Метод спутниковых геодезических измерений (определений)	0.10	-
562	390148.91	1287967.01	Метод спутниковых геодезических измерений (определений)	0.10	-
563	390148.83	1287970.25	Метод спутниковых геодезических измерений (определений)	0.10	-
564	390148.42	1287971.67	Метод спутниковых геодезических измерений (определений)	0.10	-
565	390147.59	1287972.60	Метод спутниковых геодезических измерений (определений)	0.10	-

566	390146.66	1287973.01	Метод спутниковых геодезических измерений (определений)	0.10	-
567	390147.59	1288040.15	Метод спутниковых геодезических измерений (определений)	0.10	-
568	390158.83	1288040.23	Метод спутниковых геодезических измерений (определений)	0.10	-
569	390160.54	1288039.54	Метод спутниковых геодезических измерений (определений)	0.10	-
570	390160.62	1288029.55	Метод спутниковых геодезических измерений (определений)	0.10	-
571	390161.39	1288027.57	Метод спутниковых геодезических измерений (определений)	0.10	-
572	390162.40	1288026.84	Метод спутниковых геодезических измерений (определений)	0.10	-
573	390163.61	1288026.58	Метод спутниковых геодезических измерений (определений)	0.10	-
574	390181.67	1288026.52	Метод спутниковых геодезических измерений (определений)	0.10	-
575	390186.38	1288024.73	Метод спутниковых геодезических измерений (определений)	0.10	-
576	390187.44	1288024.54	Метод спутниковых геодезических измерений (определений)	0.10	-
577	390192.08	1288024.54	Метод спутниковых геодезических измерений (определений)	0.10	-
578	390192.08	1288021.57	Метод спутниковых геодезических измерений (определений)	0.10	-
579	390192.85	1288019.56	Метод спутниковых геодезических измерений (определений)	0.10	-
580	390193.86	1288018.83	Метод спутниковых геодезических измерений (определений)	0.10	-
581	390195.08	1288018.57	Метод спутниковых геодезических измерений (определений)	0.10	-
582	390195.68	1288015.35	Метод спутниковых геодезических измерений (определений)	0.10	-
583	390196.37	1288013.79	Метод спутниковых	0.10	-


			геодезических измерений (определений)		
584	390175.00	1287998.39	Метод спутниковых геодезических измерений (определений)	0.10	-
585	390174.16	1287997.46	Метод спутниковых геодезических измерений (определений)	0.10	-
586	390173.77	1287996.27	Метод спутниковых геодезических измерений (определений)	0.10	-
587	390173.71	1287991.24	Метод спутниковых геодезических измерений (определений)	0.10	-
588	390172.55	1287990.73	Метод спутниковых геодезических измерений (определений)	0.10	-
589	390171.72	1287989.80	Метод спутниковых геодезических измерений (определений)	0.10	-
590	390169.17	1287989.24	Метод спутниковых геодезических измерений (определений)	0.10	-
591	390167.38	1287988.66	Метод спутниковых геодезических измерений (определений)	0.10	-
592	390166.54	1287987.73	Метод спутниковых геодезических измерений (определений)	0.10	-
593	390166.16	1287986.55	Метод спутниковых геодезических измерений (определений)	0.10	-
594	390166.28	1287985.00	Метод спутниковых геодезических измерений (определений)	0.10	-
595	390166.91	1287983.92	Метод спутниковых геодезических измерений (определений)	0.10	-
596	390167.92	1287983.19	Метод спутниковых геодезических измерений (определений)	0.10	-
597	390169.11	1287982.93	Метод спутниковых геодезических измерений (определений)	0.10	-
598	390172.05	1287982.90	Метод спутниковых геодезических измерений (определений)	0.10	-
599	390173.14	1287982.03	Метод спутниковых геодезических измерений (определений)	0.10	-
600	390173.19	1287935.07	Метод спутниковых геодезических измерений (определений)	0.10	-



			измерений (определений)		
601	390173.96	1287933.03	Метод спутниковых геодезических измерений (определений)	0.10	-
602	390174.97	1287932.30	Метод спутниковых геодезических измерений (определений)	0.10	-
603	390176.19	1287932.04	Метод спутниковых геодезических измерений (определений)	0.10	-
604	390177.71	1287932.30	Метод спутниковых геодезических измерений (определений)	0.10	-
605	390178.72	1287933.03	Метод спутниковых геодезических измерений (определений)	0.10	-
606	390179.34	1287934.11	Метод спутниковых геодезических измерений (определений)	0.10	-
607	390179.94	1287983.52	Метод спутниковых геодезических измерений (определений)	0.10	-
608	390180.26	1287984.79	Метод спутниковых геодезических измерений (определений)	0.10	-
609	390180.21	1287988.28	Метод спутниковых геодезических измерений (определений)	0.10	-
610	390180.04	1287994.26	Метод спутниковых геодезических измерений (определений)	0.10	-
611	390202.35	1288010.34	Метод спутниковых геодезических измерений (определений)	0.10	-
612	390203.45	1288011.85	Метод спутниковых геодезических измерений (определений)	0.10	-
613	390203.60	1288013.77	Метод спутниковых геодезических измерений (определений)	0.10	-
614	390213.84	1287996.65	Метод спутниковых геодезических измерений (определений)	0.10	-
615	390215.25	1287995.35	Метод спутниковых геодезических измерений (определений)	0.10	-
616	390216.47	1287995.09	Метод спутниковых геодезических измерений (определений)	0.10	-
617	390217.69	1287995.35	Метод спутниковых геодезических измерений	0.10	-



			(определений)		
618	390227.70	1288000.98	Метод спутниковых геодезических измерений (определений)	0.10	-
619	390229.07	1288002.67	Метод спутниковых геодезических измерений (определений)	0.10	-
620	390229.20	1288003.91	Метод спутниковых геодезических измерений (определений)	0.10	-
621	390228.82	1288005.10	Метод спутниковых геодезических измерений (определений)	0.10	-
622	390227.83	1288006.28	Метод спутниковых геодезических измерений (определений)	0.10	-
623	390226.69	1288006.79	Метод спутниковых геодезических измерений (определений)	0.10	-
624	390225.45	1288006.79	Метод спутниковых геодезических измерений (определений)	0.10	-
625	390217.80	1288002.63	Метод спутниковых геодезических измерений (определений)	0.10	-
626	390208.84	1288018.98	Метод спутниковых геодезических измерений (определений)	0.10	-
627	390210.25	1288020.64	Метод спутниковых геодезических измерений (определений)	0.10	-
628	390210.40	1288033.73	Метод спутниковых геодезических измерений (определений)	0.10	-
629	390210.00	1288035.23	Метод спутниковых геодезических измерений (определений)	0.10	-
630	390209.17	1288036.16	Метод спутниковых геодезических измерений (определений)	0.10	-
631	390208.02	1288036.66	Метод спутниковых геодезических измерений (определений)	0.10	-
632	390199.28	1288036.73	Метод спутниковых геодезических измерений (определений)	0.10	-
633	390198.45	1288037.66	Метод спутниковых геодезических измерений (определений)	0.10	-
634	390197.31	1288038.17	Метод спутниковых геодезических измерений (определений)	0.10	-




635	390193.84	1288038.24	Метод спутниковых геодезических измерений (определений)	0.10	-
636	390192.07	1288037.66	Метод спутниковых геодезических измерений (определений)	0.10	-
637	390191.24	1288036.74	Метод спутниковых геодезических измерений (определений)	0.10	-
638	390190.86	1288035.55	Метод спутниковых геодезических измерений (определений)	0.10	-
639	390190.84	1288030.94	Метод спутниковых геодезических измерений (определений)	0.10	-
640	390188.07	1288030.94	Метод спутниковых геодезических измерений (определений)	0.10	-
641	390183.36	1288032.72	Метод спутниковых геодезических измерений (определений)	0.10	-
642	390182.31	1288032.92	Метод спутниковых геодезических измерений (определений)	0.10	-
643	390166.99	1288032.96	Метод спутниковых геодезических измерений (определений)	0.10	-
644	390166.80	1288055.13	Метод спутниковых геодезических измерений (определений)	0.10	-
645	390166.39	1288056.60	Метод спутниковых геодезических измерений (определений)	0.10	-
646	390165.56	1288057.53	Метод спутниковых геодезических измерений (определений)	0.10	-
647	390148.66	1288087.56	Метод спутниковых геодезических измерений (определений)	0.10	-
648	390147.79	1288088.55	Метод спутниковых геодезических измерений (определений)	0.10	-
649	390146.64	1288089.06	Метод спутниковых геодезических измерений (определений)	0.10	-
650	390145.40	1288089.06	Метод спутниковых геодезических измерений (определений)	0.10	-
651	390146.02	1288090.13	Метод спутниковых геодезических измерений (определений)	0.10	-
652	390146.15	1288091.37	Метод спутниковых	0.10	-



			геодезических измерений (определений)		
653	390145.80	1288092.49	Метод спутниковых геодезических измерений (определений)	0.10	-
654	390131.45	1288118.83	Метод спутниковых геодезических измерений (определений)	0.10	-
655	390131.56	1288119.89	Метод спутниковых геодезических измерений (определений)	0.10	-
656	390131.18	1288121.08	Метод спутниковых геодезических измерений (определений)	0.10	-
657	390130.05	1288122.97	Метод спутниковых геодезических измерений (определений)	0.10	-
658	390129.24	1288123.86	Метод спутниковых геодезических измерений (определений)	0.10	-
659	390128.09	1288124.36	Метод спутниковых геодезических измерений (определений)	0.10	-
660	390126.85	1288124.36	Метод спутниковых геодезических измерений (определений)	0.10	-
661	390123.78	1288122.72	Метод спутниковых геодезических измерений (определений)	0.10	-
662	390089.75	1288119.58	Метод спутниковых геодезических измерений (определений)	0.10	-
663	390054.23	1288184.11	Метод спутниковых геодезических измерений (определений)	0.10	-
664	390054.93	1288185.26	Метод спутниковых геодезических измерений (определений)	0.10	-
665	390055.06	1288186.50	Метод спутниковых геодезических измерений (определений)	0.10	-
666	390054.68	1288187.68	Метод спутниковых геодезических измерений (определений)	0.10	-
667	390052.39	1288191.31	Метод спутниковых геодезических измерений (определений)	0.10	-
668	390051.62	1288192.14	Метод спутниковых геодезических измерений (определений)	0.10	-
669	390050.48	1288192.64	Метод спутниковых геодезических измерений (определений)	0.10	-

			измерений (определений)		
670	390048.43	1288194.65	Метод спутниковых геодезических измерений (определений)	0.10	-
671	390050.77	1288195.94	Метод спутниковых геодезических измерений (определений)	0.10	-
672	390071.16	1288198.50	Метод спутниковых геодезических измерений (определений)	0.10	-
673	390072.57	1288197.08	Метод спутниковых геодезических измерений (определений)	0.10	-
674	390073.79	1288196.82	Метод спутниковых геодезических измерений (определений)	0.10	-
675	390074.94	1288197.05	Метод спутниковых геодезических измерений (определений)	0.10	-
676	390077.67	1288198.18	Метод спутниковых геодезических измерений (определений)	0.10	-
677	390078.75	1288198.94	Метод спутниковых геодезических измерений (определений)	0.10	-
678	390079.37	1288200.03	Метод спутниковых геодезических измерений (определений)	0.10	-
679	390079.50	1288201.26	Метод спутниковых геодезических измерений (определений)	0.10	-
680	390078.02	1288205.49	Метод спутниковых геодезических измерений (определений)	0.10	-
681	390076.98	1288206.86	Метод спутниковых геодезических измерений (определений)	0.10	-
682	390075.83	1288207.37	Метод спутниковых геодезических измерений (определений)	0.10	-
683	390074.59	1288207.37	Метод спутниковых геодезических измерений (определений)	0.10	-
684	390071.44	1288206.10	Метод спутниковых геодезических измерений (определений)	0.10	-
685	390070.01	1288204.84	Метод спутниковых геодезических измерений (определений)	0.10	-
686	390049.36	1288202.12	Метод спутниковых геодезических измерений	0.10	-



			(определений)		
687	390048.29	1288201.76	Метод спутниковых геодезических измерений (определений)	0.10	-
688	390042.49	1288198.58	Метод спутниковых геодезических измерений (определений)	0.10	-
689	390041.34	1288197.45	Метод спутниковых геодезических измерений (определений)	0.10	-
690	390040.95	1288196.26	Метод спутниковых геодезических измерений (определений)	0.10	-
691	390041.08	1288195.02	Метод спутниковых геодезических измерений (определений)	0.10	-
692	390044.43	1288188.83	Метод спутниковых геодезических измерений (определений)	0.10	-
693	390044.38	1288187.04	Метод спутниковых геодезических измерений (определений)	0.10	-
694	390045.05	1288185.77	Метод спутниковых геодезических измерений (определений)	0.10	-
695	390029.32	1288175.44	Метод спутниковых геодезических измерений (определений)	0.10	-
696	390028.37	1288174.43	Метод спутниковых геодезических измерений (определений)	0.10	-
697	390026.48	1288173.57	Метод спутниковых геодезических измерений (определений)	0.10	-
698	390018.94	1288168.61	Метод спутниковых геодезических измерений (определений)	0.10	-
699	390017.27	1288168.91	Метод спутниковых геодезических измерений (определений)	0.10	-
700	389999.18	1288192.39	Метод спутниковых геодезических измерений (определений)	0.10	-
701	389997.43	1288193.49	Метод спутниковых геодезических измерений (определений)	0.10	-
702	389996.79	1288195.51	Метод спутниковых геодезических измерений (определений)	0.10	-
703	389959.62	1288238.96	Метод спутниковых геодезических измерений (определений)	0.10	-



704	389960.09	1288240.78	Метод спутниковых геодезических измерений (определений)	0.10	-
705	389959.70	1288241.96	Метод спутниковых геодезических измерений (определений)	0.10	-
706	389959.03	1288242.77	Метод спутниковых геодезических измерений (определений)	0.10	-
707	389944.96	1288254.46	Метод спутниковых геодезических измерений (определений)	0.10	-
708	389945.34	1288256.28	Метод спутниковых геодезических измерений (определений)	0.10	-
709	389944.96	1288257.47	Метод спутниковых геодезических измерений (определений)	0.10	-
710	389944.12	1288258.39	Метод спутниковых геодезических измерений (определений)	0.10	-
711	389941.80	1288259.76	Метод спутниковых геодезических измерений (определений)	0.10	-
712	389939.67	1288260.11	Метод спутниковых геодезических измерений (определений)	0.10	-
713	389938.53	1288259.60	Метод спутниковых геодезических измерений (определений)	0.10	-
714	389937.71	1288258.70	Метод спутниковых геодезических измерений (определений)	0.10	-
715	389935.79	1288255.46	Метод спутниковых геодезических измерений (определений)	0.10	-
716	389910.33	1288243.94	Метод спутниковых геодезических измерений (определений)	0.10	-
717	389893.25	1288272.27	Метод спутниковых геодезических измерений (определений)	0.10	-
718	389892.45	1288273.15	Метод спутниковых геодезических измерений (определений)	0.10	-
719	389891.30	1288273.66	Метод спутниковых геодезических измерений (определений)	0.10	-
720	389890.06	1288273.66	Метод спутниковых геодезических измерений (определений)	0.10	-
721	389888.92	1288273.15	Метод спутниковых	0.10	-

			геодезических измерений (определений)		
722	389887.74	1288272.02	Метод спутниковых геодезических измерений (определений)	0.10	-
723	389887.35	1288270.83	Метод спутниковых геодезических измерений (определений)	0.10	-
724	389887.48	1288269.59	Метод спутниковых геодезических измерений (определений)	0.10	-
725	389906.40	1288238.05	Метод спутниковых геодезических измерений (определений)	0.10	-
726	389907.75	1288236.86	Метод спутниковых геодезических измерений (определений)	0.10	-
727	389908.97	1288236.60	Метод спутниковых геодезических измерений (определений)	0.10	-
728	389910.19	1288236.86	Метод спутниковых геодезических измерений (определений)	0.10	-
729	389939.32	1288250.03	Метод спутниковых геодезических измерений (определений)	0.10	-
730	389940.60	1288249.74	Метод спутниковых геодезических измерений (определений)	0.10	-
731	389952.20	1288240.12	Метод спутниковых геодезических измерений (определений)	0.10	-
732	389952.12	1288238.23	Метод спутниковых геодезических измерений (определений)	0.10	-
733	389952.70	1288237.20	Метод спутниковых геодезических измерений (определений)	0.10	-
734	389989.28	1288194.52	Метод спутниковых геодезических измерений (определений)	0.10	-
735	389988.45	1288193.88	Метод спутниковых геодезических измерений (определений)	0.10	-
736	389987.68	1288193.00	Метод спутниковых геодезических измерений (определений)	0.10	-
737	389987.29	1288191.82	Метод спутниковых геодезических измерений (определений)	0.10	-
738	389987.42	1288190.58	Метод спутниковых геодезических измерений (определений)	0.10	-



			измерений (определений)		
739	389987.90	1288189.68	Метод спутниковых геодезических измерений (определений)	0.10	-
740	389991.04	1288185.60	Метод спутниковых геодезических измерений (определений)	0.10	-
741	389992.19	1288184.69	Метод спутниковых геодезических измерений (определений)	0.10	-
742	389993.41	1288184.43	Метод спутниковых геодезических измерений (определений)	0.10	-
743	389994.63	1288184.69	Метод спутниковых геодезических измерений (определений)	0.10	-
744	389996.19	1288185.79	Метод спутниковых геодезических измерений (определений)	0.10	-
745	390012.35	1288164.81	Метод спутниковых геодезических измерений (определений)	0.10	-
746	390003.63	1288158.56	Метод спутниковых геодезических измерений (определений)	0.10	-
747	390002.67	1288157.55	Метод спутниковых геодезических измерений (определений)	0.10	-
748	390002.29	1288156.36	Метод спутниковых геодезических измерений (определений)	0.10	-
749	390002.16	1288131.89	Метод спутниковых геодезических измерений (определений)	0.10	-
750	389959.93	1288132.09	Метод спутниковых геодезических измерений (определений)	0.10	-
751	389959.97	1288139.19	Метод спутниковых геодезических измерений (определений)	0.10	-
752	389959.57	1288140.70	Метод спутниковых геодезических измерений (определений)	0.10	-
753	389958.73	1288141.63	Метод спутниковых геодезических измерений (определений)	0.10	-
754	389957.59	1288142.14	Метод спутниковых геодезических измерений (определений)	0.10	-
755	389941.29	1288142.28	Метод спутниковых геодезических измерений	0.10	-

			(определений)		
756	389939.52	1288141.70	Метод спутниковых геодезических измерений (определений)	0.10	-
757	389938.68	1288140.77	Метод спутниковых геодезических измерений (определений)	0.10	-
758	389938.30	1288139.59	Метод спутниковых геодезических измерений (определений)	0.10	-
759	389938.43	1288138.05	Метод спутниковых геодезических измерений (определений)	0.10	-
760	389939.05	1288136.96	Метод спутниковых геодезических измерений (определений)	0.10	-
761	389940.06	1288136.23	Метод спутниковых геодезических измерений (определений)	0.10	-
762	389941.27	1288135.97	Метод спутниковых геодезических измерений (определений)	0.10	-
763	389953.65	1288135.92	Метод спутниковых геодезических измерений (определений)	0.10	-
764	389953.62	1288128.82	Метод спутниковых геодезических измерений (определений)	0.10	-
765	389954.39	1288126.80	Метод спутниковых геодезических измерений (определений)	0.10	-
766	389955.40	1288126.06	Метод спутниковых геодезических измерений (определений)	0.10	-
767	389956.60	1288125.80	Метод спутниковых геодезических измерений (определений)	0.10	-
768	390005.43	1288125.58	Метод спутниковых геодезических измерений (определений)	0.10	-
769	390006.66	1288125.84	Метод спутниковых геодезических измерений (определений)	0.10	-
770	390007.68	1288126.57	Метод спутниковых геодезических измерений (определений)	0.10	-
771	390008.30	1288127.66	Метод спутниковых геодезических измерений (определений)	0.10	-
772	390008.56	1288154.26	Метод спутниковых геодезических измерений (определений)	0.10	-



773	390015.59	1288158.88	Метод спутниковых геодезических измерений (определений)	0.10	-
774	390017.16	1288158.37	Метод спутниковых геодезических измерений (определений)	0.10	-
775	390018.38	1288158.63	Метод спутниковых геодезических измерений (определений)	0.10	-
776	390021.29	1288160.47	Метод спутниковых геодезических измерений (определений)	0.10	-
777	390022.51	1288162.06	Метод спутниковых геодезических измерений (определений)	0.10	-
778	390022.64	1288163.30	Метод спутниковых геодезических измерений (определений)	0.10	-
779	390027.29	1288166.57	Метод спутниковых геодезических измерений (определений)	0.10	-
780	390029.31	1288165.73	Метод спутниковых геодезических измерений (определений)	0.10	-
781	390030.53	1288165.99	Метод спутниковых геодезических измерений (определений)	0.10	-
782	390034.29	1288168.41	Метод спутниковых геодезических измерений (определений)	0.10	-
783	390035.50	1288170.00	Метод спутниковых геодезических измерений (определений)	0.10	-
784	390035.63	1288171.24	Метод спутниковых геодезических измерений (определений)	0.10	-
785	390048.88	1288180.74	Метод спутниковых геодезических измерений (определений)	0.10	-
786	390085.26	1288114.67	Метод спутниковых геодезических измерений (определений)	0.10	-
787	390086.66	1288113.38	Метод спутниковых геодезических измерений (определений)	0.10	-
788	390087.88	1288113.12	Метод спутниковых геодезических измерений (определений)	0.10	-
789	390124.60	1288115.98	Метод спутниковых геодезических измерений (определений)	0.10	-
790	390126.37	1288115.30	Метод спутниковых	0.10	-

			геодезических измерений (определений)		
791	390138.89	1288092.32	Метод спутниковых геодезических измерений (определений)	0.10	-
792	390137.61	1288091.12	Метод спутниковых геодезических измерений (определений)	0.10	-
793	390137.22	1288089.94	Метод спутниковых геодезических измерений (определений)	0.10	-
794	390137.36	1288088.70	Метод спутниковых геодезических измерений (определений)	0.10	-
795	390140.45	1288082.89	Метод спутниковых геодезических измерений (определений)	0.10	-
796	390141.87	1288081.58	Метод спутниковых геодезических измерений (определений)	0.10	-
797	390143.09	1288081.31	Метод спутниковых геодезических измерений (определений)	0.10	-
798	390144.31	1288081.58	Метод спутниковых геодезических измерений (определений)	0.10	-
799	390160.32	1288053.24	Метод спутниковых геодезических измерений (определений)	0.10	-
800	390160.44	1288050.22	Метод спутниковых геодезических измерений (определений)	0.10	-
801	390159.03	1288049.68	Метод спутниковых геодезических измерений (определений)	0.10	-
802	390158.37	1288048.94	Метод спутниковых геодезических измерений (определений)	0.10	-
803	390081.64	1288051.08	Метод спутниковых геодезических измерений (определений)	0.10	-
804	390080.75	1288052.20	Метод спутниковых геодезических измерений (определений)	0.10	-
805	390079.83	1288052.61	Метод спутниковых геодезических измерений (определений)	0.10	-
806	390079.83	1288058.77	Метод спутниковых геодезических измерений (определений)	0.10	-
807	390079.43	1288060.27	Метод спутниковых геодезических измерений (определений)	0.10	-

			измерений (определений)		
808	390078.60	1288061.20	Метод спутниковых геодезических измерений (определений)	0.10	-
809	390077.45	1288061.71	Метод спутниковых геодезических измерений (определений)	0.10	-
810	390076.21	1288061.71	Метод спутниковых геодезических измерений (определений)	0.10	-
811	390074.77	1288061.20	Метод спутниковых геодезических измерений (определений)	0.10	-
812	390073.93	1288060.27	Метод спутниковых геодезических измерений (определений)	0.10	-
813	390073.55	1288059.08	Метод спутниковых геодезических измерений (определений)	0.10	-
814	390073.53	1288052.52	Метод спутниковых геодезических измерений (определений)	0.10	-
815	390072.59	1288052.01	Метод спутниковых геодезических измерений (определений)	0.10	-
816	389993.31	1288054.98	Метод спутниковых геодезических измерений (определений)	0.10	-
817	389991.85	1288055.82	Метод спутниковых геодезических измерений (определений)	0.10	-
818	389979.56	1288055.92	Метод спутниковых геодезических измерений (определений)	0.10	-
819	389977.79	1288055.35	Метод спутниковых геодезических измерений (определений)	0.10	-
820	389976.95	1288054.42	Метод спутниковых геодезических измерений (определений)	0.10	-
821	389976.57	1288053.24	Метод спутниковых геодезических измерений (определений)	0.10	-
822	389976.70	1288051.69	Метод спутниковых геодезических измерений (определений)	0.10	-
823	389977.32	1288050.61	Метод спутниковых геодезических измерений (определений)	0.10	-
824	389978.33	1288049.88	Метод спутниковых геодезических измерений	0.10	-

			(определений)		
825	389979.54	1288049.62	Метод спутниковых геодезических измерений (определений)	0.10	-
826	389989.47	1288049.59	Метод спутниковых геодезических измерений (определений)	0.10	-
827	389988.22	1288016.58	Метод спутниковых геодезических измерений (определений)	0.10	-
828	389952.70	1288016.49	Метод спутниковых геодезических измерений (определений)	0.10	-
829	389952.66	1288023.70	Метод спутниковых геодезических измерений (определений)	0.10	-
830	389960.38	1288023.74	Метод спутниковых геодезических измерений (определений)	0.10	-
831	389961.58	1288024.00	Метод спутниковых геодезических измерений (определений)	0.10	-
832	389962.59	1288024.73	Метод спутниковых геодезических измерений (определений)	0.10	-
833	389963.21	1288025.82	Метод спутниковых геодезических измерений (определений)	0.10	-
834	389963.36	1288042.62	Метод спутниковых геодезических измерений (определений)	0.10	-
835	389964.24	1288043.89	Метод спутниковых геодезических измерений (определений)	0.10	-
836	389964.37	1288047.43	Метод спутниковых геодезических измерений (определений)	0.10	-
837	389963.97	1288048.92	Метод спутниковых геодезических измерений (определений)	0.10	-
838	389963.14	1288049.84	Метод спутниковых геодезических измерений (определений)	0.10	-
839	389961.99	1288050.35	Метод спутниковых геодезических измерений (определений)	0.10	-
840	389958.85	1288050.38	Метод спутниковых геодезических измерений (определений)	0.10	-
841	389957.13	1288049.81	Метод спутниковых геодезических измерений (определений)	0.10	-

842	389956.44	1288049.04	Метод спутниковых геодезических измерений (определений)	0.10	-
843	389947.96	1288049.03	Метод спутниковых геодезических измерений (определений)	0.10	-
844	389946.20	1288048.46	Метод спутниковых геодезических измерений (определений)	0.10	-
845	389945.36	1288047.53	Метод спутниковых геодезических измерений (определений)	0.10	-
846	389944.98	1288046.34	Метод спутниковых геодезических измерений (определений)	0.10	-
847	389945.11	1288044.80	Метод спутниковых геодезических измерений (определений)	0.10	-
848	389945.73	1288043.72	Метод спутниковых геодезических измерений (определений)	0.10	-
849	389946.74	1288042.99	Метод спутниковых геодезических измерений (определений)	0.10	-
850	389947.96	1288042.72	Метод спутниковых геодезических измерений (определений)	0.10	-
851	389956.80	1288042.73	Метод спутниковых геодезических измерений (определений)	0.10	-
852	389957.06	1288030.02	Метод спутниковых геодезических измерений (определений)	0.10	-
853	389949.32	1288029.98	Метод спутниковых геодезических измерений (определений)	0.10	-
854	389947.57	1288029.41	Метод спутниковых геодезических измерений (определений)	0.10	-
855	389946.74	1288028.48	Метод спутниковых геодезических измерений (определений)	0.10	-
856	389946.35	1288027.29	Метод спутниковых геодезических измерений (определений)	0.10	-
857	389946.40	1288016.36	Метод спутниковых геодезических измерений (определений)	0.10	-
858	389945.52	1288015.42	Метод спутниковых геодезических измерений (определений)	0.10	-
859	389945.14	1288014.23	Метод спутниковых	0.10	-

			геодезических измерений (определений)		
860	389945.37	1288011.26	Метод спутниковых геодезических измерений (определений)	0.10	-
861	389946.12	1288009.54	Метод спутниковых геодезических измерений (определений)	0.10	-
862	389946.62	1287977.13	Метод спутниковых геодезических измерений (определений)	0.10	-
863	389944.61	1287977.12	Метод спутниковых геодезических измерений (определений)	0.10	-
864	389942.86	1287976.55	Метод спутниковых геодезических измерений (определений)	0.10	-
865	389942.03	1287975.62	Метод спутниковых геодезических измерений (определений)	0.10	-
866	389941.64	1287974.43	Метод спутниковых геодезических измерений (определений)	0.10	-
867	389941.77	1287972.90	Метод спутниковых геодезических измерений (определений)	0.10	-
868	389942.39	1287971.81	Метод спутниковых геодезических измерений (определений)	0.10	-
869	389943.40	1287971.08	Метод спутниковых геодезических измерений (определений)	0.10	-
870	389944.62	1287970.82	Метод спутниковых геодезических измерений (определений)	0.10	-
871	389949.96	1287970.85	Метод спутниковых геодезических измерений (определений)	0.10	-
872	389951.17	1287971.11	Метод спутниковых геодезических измерений (определений)	0.10	-
873	389952.18	1287971.84	Метод спутниковых геодезических измерений (определений)	0.10	-
874	389952.80	1287972.93	Метод спутниковых геодезических измерений (определений)	0.10	-
875	389952.74	1288009.59	Метод спутниковых геодезических измерений (определений)	0.10	-
876	389991.99	1288009.69	Метод спутниковых геодезических измерений (определений)	0.10	-



			измерений (определений)		
877	389993.20	1288009.95	Метод спутниковых геодезических измерений (определений)	0.10	-
878	389994.22	1288010.69	Метод спутниковых геодезических измерений (определений)	0.10	-
879	389994.84	1288011.77	Метод спутниковых геодезических измерений (определений)	0.10	-
880	389996.32	1288047.93	Метод спутниковых геодезических измерений (определений)	0.10	-
881	390071.53	1288045.10	Метод спутниковых геодезических измерений (определений)	0.10	-
882	390072.26	1288043.32	Метод спутниковых геодезических измерений (определений)	0.10	-
883	390073.27	1288042.59	Метод спутниковых геодезических измерений (определений)	0.10	-
884	390073.53	1288039.95	Метод спутниковых геодезических измерений (определений)	0.10	-
885	390072.84	1288038.42	Метод спутниковых геодезических измерений (определений)	0.10	-
886	390072.82	1288036.01	Метод спутниковых геодезических измерений (определений)	0.10	-
887	390073.53	1288034.13	Метод спутниковых геодезических измерений (определений)	0.10	-
888	390073.53	1288019.75	Метод спутниковых геодезических измерений (определений)	0.10	-
889	390063.00	1288019.75	Метод спутниковых геодезических измерений (определений)	0.10	-
890	390061.23	1288019.17	Метод спутниковых геодезических измерений (определений)	0.10	-
891	390060.40	1288018.25	Метод спутниковых геодезических измерений (определений)	0.10	-
892	390060.01	1288017.06	Метод спутниковых геодезических измерений (определений)	0.10	-
893	390060.55	1287790.94	Метод спутниковых геодезических измерений	0.10	-

			(определений)		
894	389995.74	1287790.86	Метод спутниковых геодезических измерений (определений)	0.10	-
895	389995.72	1287798.96	Метод спутниковых геодезических измерений (определений)	0.10	-
896	389995.32	1287800.46	Метод спутниковых геодезических измерений (определений)	0.10	-
897	389994.49	1287801.38	Метод спутниковых геодезических измерений (определений)	0.10	-
898	389993.34	1287801.89	Метод спутниковых геодезических измерений (определений)	0.10	-
899	389992.10	1287801.89	Метод спутниковых геодезических измерений (определений)	0.10	-
900	389990.66	1287801.37	Метод спутниковых геодезических измерений (определений)	0.10	-
901	389989.82	1287800.45	Метод спутниковых геодезических измерений (определений)	0.10	-
902	389989.44	1287799.26	Метод спутниковых геодезических измерений (определений)	0.10	-
903	389989.44	1287787.56	Метод спутниковых геодезических измерений (определений)	0.10	-
904	389990.21	1287785.55	Метод спутниковых геодезических измерений (определений)	0.10	-
905	389991.23	1287784.82	Метод спутниковых геодезических измерений (определений)	0.10	-
906	389992.44	1287784.56	Метод спутниковых геодезических измерений (определений)	0.10	-
907	390022.49	1287784.60	Метод спутниковых геодезических измерений (определений)	0.10	-
908	390022.50	1287775.43	Метод спутниковых геодезических измерений (определений)	0.10	-
909	390023.27	1287773.43	Метод спутниковых геодезических измерений (определений)	0.10	-
910	390024.28	1287772.70	Метод спутниковых геодезических измерений (определений)	0.10	-



911	390025.50	1287772.44	Метод спутниковых геодезических измерений (определений)	0.10	-
912	390027.02	1287772.70	Метод спутниковых геодезических измерений (определений)	0.10	-
913	390028.03	1287773.43	Метод спутниковых геодезических измерений (определений)	0.10	-
914	390028.65	1287774.51	Метод спутниковых геодезических измерений (определений)	0.10	-
915	390028.78	1287784.60	Метод спутниковых геодезических измерений (определений)	0.10	-
916	390063.86	1287784.64	Метод спутниковых геодезических измерений (определений)	0.10	-
917	390065.07	1287784.90	Метод спутниковых геодезических измерений (определений)	0.10	-
918	390066.08	1287785.64	Метод спутниковых геодезических измерений (определений)	0.10	-
919	390066.71	1287786.72	Метод спутниковых геодезических измерений (определений)	0.10	-
920	390066.30	1288013.45	Метод спутниковых геодезических измерений (определений)	0.10	-
921	390076.83	1288013.45	Метод спутниковых геодезических измерений (определений)	0.10	-
922	390078.04	1288013.71	Метод спутниковых геодезических измерений (определений)	0.10	-
923	390079.06	1288014.44	Метод спутниковых геодезических измерений (определений)	0.10	-
924	390079.68	1288015.52	Метод спутниковых геодезических измерений (определений)	0.10	-
925	390079.83	1288034.18	Метод спутниковых геодезических измерений (определений)	0.10	-
926	390080.41	1288035.19	Метод спутниковых геодезических измерений (определений)	0.10	-
927	390080.63	1288038.02	Метод спутниковых геодезических измерений (определений)	0.10	-
928	390080.24	1288039.64	Метод спутниковых	0.10	-

			геодезических измерений (определений)		
929	390079.83	1288042.48	Метод спутниковых геодезических измерений (определений)	0.10	-
930	390081.26	1288043.30	Метод спутниковых геодезических измерений (определений)	0.10	-
931	390081.88	1288044.38	Метод спутниковых геодезических измерений (определений)	0.10	-
932	390141.17	1288043.08	Метод спутниковых геодезических измерений (определений)	0.10	-
933	390140.18	1287969.72	Метод спутниковых геодезических измерений (определений)	0.10	-
934	390140.52	1287968.42	Метод спутниковых геодезических измерений (определений)	0.10	-
935	390140.25	1287967.29	Метод спутниковых геодезических измерений (определений)	0.10	-
936	390141.03	1287916.32	Метод спутниковых геодезических измерений (определений)	0.10	-
937	390140.67	1287915.22	Метод спутниковых геодезических измерений (определений)	0.10	-
938	390140.68	1287913.72	Метод спутниковых геодезических измерений (определений)	0.10	-
939	390141.05	1287912.46	Метод спутниковых геодезических измерений (определений)	0.10	-
940	390140.90	1287833.06	Метод спутниковых геодезических измерений (определений)	0.10	-
941	390141.52	1287831.31	Метод спутниковых геодезических измерений (определений)	0.10	-
942	390141.01	1287829.98	Метод спутниковых геодезических измерений (определений)	0.10	-
943	390140.97	1287787.28	Метод спутниковых геодезических измерений (определений)	0.10	-
944	390141.74	1287785.27	Метод спутниковых геодезических измерений (определений)	0.10	-
945	390142.61	1287784.60	Метод спутниковых геодезических измерений (определений)	0.10	-

			измерений (определений)		
946	390149.68	1287781.00	Метод спутниковых геодезических измерений (определений)	0.10	-
947	390153.68	1287772.48	Метод спутниковых геодезических измерений (определений)	0.10	-
948	390153.81	1287771.24	Метод спутниковых геодезических измерений (определений)	0.10	-
949	390154.98	1287768.84	Метод спутниковых геодезических измерений (определений)	0.10	-
950	390155.84	1287767.88	Метод спутниковых геодезических измерений (определений)	0.10	-
951	390163.81	1287750.92	Метод спутниковых геодезических измерений (определений)	0.10	-
952	390163.40	1287749.72	Метод спутниковых геодезических измерений (определений)	0.10	-
953	390163.54	1287748.48	Метод спутниковых геодезических измерений (определений)	0.10	-
954	390164.80	1287746.08	Метод спутниковых геодезических измерений (определений)	0.10	-
955	390166.20	1287744.79	Метод спутниковых геодезических измерений (определений)	0.10	-
956	390167.42	1287744.53	Метод спутниковых геодезических измерений (определений)	0.10	-
957	390168.64	1287744.79	Метод спутниковых геодезических измерений (определений)	0.10	-
958	390171.55	1287746.42	Метод спутниковых геодезических измерений (определений)	0.10	-
959	390172.93	1287748.10	Метод спутниковых геодезических измерений (определений)	0.10	-
960	390209.35	1287769.35	Метод спутниковых геодезических измерений (определений)	0.10	-
961	390212.25	1287770.96	Метод спутниковых геодезических измерений (определений)	0.10	-
962	390229.17	1287741.53	Метод спутниковых геодезических измерений	0.10	-

			(определений)		
963	390216.82	1287734.55	Метод спутниковых геодезических измерений (определений)	0.10	-
964	390215.43	1287734.23	Метод спутниковых геодезических измерений (определений)	0.10	-
965	390213.75	1287733.28	Метод спутниковых геодезических измерений (определений)	0.10	-
966	390212.66	1287732.20	Метод спутниковых геодезических измерений (определений)	0.10	-
967	390178.66	1287712.99	Метод спутниковых геодезических измерений (определений)	0.10	-
968	390176.98	1287714.09	Метод спутниковых геодезических измерений (определений)	0.10	-
969	390175.74	1287714.09	Метод спутниковых геодезических измерений (определений)	0.10	-
970	390171.56	1287711.89	Метод спутниковых геодезических измерений (определений)	0.10	-
971	390170.43	1287710.78	Метод спутниковых геодезических измерений (определений)	0.10	-
972	390170.04	1287709.59	Метод спутниковых геодезических измерений (определений)	0.10	-
973	390170.18	1287708.35	Метод спутниковых геодезических измерений (определений)	0.10	-
974	390147.56	1287695.41	Метод спутниковых геодезических измерений (определений)	0.10	-
975	390146.04	1287695.53	Метод спутниковых геодезических измерений (определений)	0.10	-
976	390142.36	1287702.17	Метод спутниковых геодезических измерений (определений)	0.10	-
977	390141.50	1287703.16	Метод спутниковых геодезических измерений (определений)	0.10	-
978	390140.35	1287703.66	Метод спутниковых геодезических измерений (определений)	0.10	-
979	390139.11	1287703.66	Метод спутниковых геодезических измерений (определений)	0.10	-

980	390137.97	1287703.16	Метод спутниковых геодезических измерений (определений)	0.10	-
981	390136.87	1287702.09	Метод спутниковых геодезических измерений (определений)	0.10	-
982	390136.49	1287700.90	Метод спутниковых геодезических измерений (определений)	0.10	-
983	390136.62	1287699.66	Метод спутниковых геодезических измерений (определений)	0.10	-
984	390140.94	1287691.67	Метод спутниковых геодезических измерений (определений)	0.10	-
985	390112.47	1287675.58	Метод спутниковых геодезических измерений (определений)	0.10	-
986	390111.61	1287674.76	Метод спутниковых геодезических измерений (определений)	0.10	-
987	390110.45	1287674.44	Метод спутниковых геодезических измерений (определений)	0.10	-
988	390073.48	1287653.55	Метод спутниковых геодезических измерений (определений)	0.10	-
989	390064.81	1287671.10	Метод спутниковых геодезических измерений (определений)	0.10	-
990	390063.89	1287672.20	Метод спутниковых геодезических измерений (определений)	0.10	-
991	390062.74	1287672.71	Метод спутниковых геодезических измерений (определений)	0.10	-
992	390061.50	1287672.71	Метод спутниковых геодезических измерений (определений)	0.10	-
993	390060.36	1287672.20	Метод спутниковых геодезических измерений (определений)	0.10	-
994	390059.26	1287671.14	Метод спутниковых геодезических измерений (определений)	0.10	-
995	390058.88	1287669.95	Метод спутниковых геодезических измерений (определений)	0.10	-
996	390059.01	1287668.71	Метод спутниковых геодезических измерений (определений)	0.10	-
997	390068.70	1287649.03	Метод спутниковых	0.10	-

ИЗДАНИЕ  
1997

			геодезических измерений (определений)		
998	390069.58	1287646.78	Метод спутниковых геодезических измерений (определений)	0.10	-
999	390081.05	1287624.03	Метод спутниковых геодезических измерений (определений)	0.10	-
1000	390061.91	1287614.57	Метод спутниковых геодезических измерений (определений)	0.10	-
1001	390060.64	1287613.38	Метод спутниковых геодезических измерений (определений)	0.10	-
1002	390060.26	1287612.19	Метод спутниковых геодезических измерений (определений)	0.10	-
1003	390060.39	1287610.95	Метод спутниковых геодезических измерений (определений)	0.10	-
1004	390081.87	1287571.64	Метод спутниковых геодезических измерений (определений)	0.10	-
1005	390083.28	1287570.34	Метод спутниковых геодезических измерений (определений)	0.10	-
1006	390084.50	1287570.08	Метод спутниковых геодезических измерений (определений)	0.10	-
1007	390085.72	1287570.34	Метод спутниковых геодезических измерений (определений)	0.10	-
1008	390095.72	1287575.81	Метод спутниковых геодезических измерений (определений)	0.10	-
1009	390127.80	1287517.26	Метод спутниковых геодезических измерений (определений)	0.10	-
1010	390129.21	1287515.96	Метод спутниковых геодезических измерений (определений)	0.10	-
1011	390130.43	1287515.70	Метод спутниковых геодезических измерений (определений)	0.10	-
1012	390131.65	1287515.96	Метод спутниковых геодезических измерений (определений)	0.10	-
1013	390167.61	1287533.89	Метод спутниковых геодезических измерений (определений)	0.10	-
1014	390180.53	1287510.80	Метод спутниковых геодезических измерений (определений)	0.10	-





			измерений (определений)		
1015	390181.92	1287509.53	Метод спутниковых геодезических измерений (определений)	0.10	-
1016	390183.14	1287509.27	Метод спутниковых геодезических измерений (определений)	0.10	-
1017	390184.36	1287509.53	Метод спутниковых геодезических измерений (определений)	0.10	-
1018	390217.42	1287526.21	Метод спутниковых геодезических измерений (определений)	0.10	-
1019	390218.30	1287526.88	Метод спутниковых геодезических измерений (определений)	0.10	-
1020	390218.93	1287527.97	Метод спутниковых геодезических измерений (определений)	0.10	-
1021	390219.06	1287529.21	Метод спутниковых геодезических измерений (определений)	0.10	-
1022	390218.67	1287530.39	Метод спутниковых геодезических измерений (определений)	0.10	-
1023	390217.70	1287531.59	Метод спутниковых геодезических измерений (определений)	0.10	-
1024	390216.56	1287532.10	Метод спутниковых геодезических измерений (определений)	0.10	-
1025	390215.32	1287532.10	Метод спутниковых геодезических измерений (определений)	0.10	-
1026	390184.48	1287516.64	Метод спутниковых геодезических измерений (определений)	0.10	-
1027	390171.56	1287539.71	Метод спутниковых геодезических измерений (определений)	0.10	-
1028	390170.71	1287540.67	Метод спутниковых геодезических измерений (определений)	0.10	-
1029	390169.57	1287541.18	Метод спутниковых геодезических измерений (определений)	0.10	-
1030	390168.33	1287541.18	Метод спутниковых геодезических измерений (определений)	0.10	-
1031	390131.80	1287523.07	Метод спутниковых геодезических измерений	0.10	-



			(определений)		
1032	390099.66	1287581.73	Метод спутниковых геодезических измерений (определений)	0.10	-
1033	390098.79	1287582.72	Метод спутниковых геодезических измерений (определений)	0.10	-
1034	390097.65	1287583.22	Метод спутниковых геодезических измерений (определений)	0.10	-
1035	390096.40	1287583.22	Метод спутниковых геодезических измерений (определений)	0.10	-
1036	390085.81	1287577.56	Метод спутниковых геодезических измерений (определений)	0.10	-
1037	390067.79	1287610.45	Метод спутниковых геодезических измерений (определений)	0.10	-
1038	390086.80	1287619.84	Метод спутниковых геодезических измерений (определений)	0.10	-
1039	390087.70	1287620.52	Метод спутниковых геодезических измерений (определений)	0.10	-
1040	390088.32	1287621.60	Метод спутниковых геодезических измерений (определений)	0.10	-
1041	390088.45	1287622.84	Метод спутниковых геодезических измерений (определений)	0.10	-
1042	390088.16	1287623.86	Метод спутниковых геодезических измерений (определений)	0.10	-
1043	390076.34	1287647.77	Метод спутниковых геодезических измерений (определений)	0.10	-
1044	390110.86	1287667.44	Метод спутниковых геодезических измерений (определений)	0.10	-
1045	390112.81	1287666.64	Метод спутниковых геодезических измерений (определений)	0.10	-
1046	390114.03	1287666.90	Метод спутниковых геодезических измерений (определений)	0.10	-
1047	390116.84	1287668.47	Метод спутниковых геодезических измерений (определений)	0.10	-
1048	390118.21	1287670.16	Метод спутниковых геодезических измерений (определений)	0.10	-

1049	390118.34	1287671.40	Метод спутниковых геодезических измерений (определений)	0.10	-
1050	390143.19	1287685.70	Метод спутниковых геодезических измерений (определений)	0.10	-
1051	390152.96	1287649.43	Метод спутниковых геодезических измерений (определений)	0.10	-
1052	390153.63	1287648.20	Метод спутниковых геодезических измерений (определений)	0.10	-
1053	390154.64	1287647.47	Метод спутниковых геодезических измерений (определений)	0.10	-
1054	390155.79	1287647.22	Метод спутниковых геодезических измерений (определений)	0.10	-
1055	390161.67	1287647.08	Метод спутниковых геодезических измерений (определений)	0.10	-
1056	390162.96	1287647.34	Метод спутниковых геодезических измерений (определений)	0.10	-
1057	390163.97	1287648.07	Метод спутниковых геодезических измерений (определений)	0.10	-
1058	390164.59	1287649.15	Метод спутниковых геодезических измерений (определений)	0.10	-
1059	390164.72	1287650.39	Метод спутниковых геодезических измерений (определений)	0.10	-
1060	390164.34	1287651.88	Метод спутниковых геодезических измерений (определений)	0.10	-
1061	390163.51	1287652.80	Метод спутниковых геодезических измерений (определений)	0.10	-
1062	390162.36	1287653.31	Метод спутниковых геодезических измерений (определений)	0.10	-
1063	390158.41	1287653.45	Метод спутниковых геодезических измерений (определений)	0.10	-
1064	390149.50	1287686.71	Метод спутниковых геодезических измерений (определений)	0.10	-
1065	390150.54	1287687.46	Метод спутниковых геодезических измерений (определений)	0.10	-
1066	390151.16	1287688.55	Метод спутниковых	0.10	-

			геодезических измерений (определений)		
1067	390151.29	1287689.78	Метод спутниковых геодезических измерений (определений)	0.10	-
1068	390176.16	1287704.34	Метод спутниковых геодезических измерений (определений)	0.10	-
1069	390177.28	1287705.58	Метод спутниковых геодезических измерений (определений)	0.10	-
1070	390178.72	1287705.80	Метод спутниковых геодезических измерений (определений)	0.10	-
1071	390215.02	1287726.30	Метод спутниковых геодезических измерений (определений)	0.10	-
1072	390216.09	1287726.07	Метод спутниковых геодезических измерений (определений)	0.10	-
1073	390217.31	1287726.33	Метод спутниковых геодезических измерений (определений)	0.10	-
1074	390219.28	1287727.43	Метод спутниковых геодезических измерений (определений)	0.10	-
1075	390220.65	1287729.12	Метод спутниковых геодезических измерений (определений)	0.10	-
1076	390232.31	1287736.07	Метод спутниковых геодезических измерений (определений)	0.10	-
1077	390242.50	1287718.34	Метод спутниковых геодезических измерений (определений)	0.10	-
1078	390241.90	1287716.92	Метод спутниковых геодезических измерений (определений)	0.10	-
1079	390242.04	1287715.68	Метод спутниковых геодезических измерений (определений)	0.10	-
1080	390256.56	1287689.83	Метод спутниковых геодезических измерений (определений)	0.10	-
1081	390244.94	1287683.30	Метод спутниковых геодезических измерений (определений)	0.10	-
1082	390243.81	1287682.19	Метод спутниковых геодезических измерений (определений)	0.10	-
1083	390243.43	1287681.00	Метод спутниковых геодезических измерений (определений)	0.10	-

			измерений (определений)		
1084	390243.56	1287679.76	Метод спутниковых геодезических измерений (определений)	0.10	-
1085	390244.35	1287678.23	Метод спутниковых геодезических измерений (определений)	0.10	-
1086	390245.74	1287676.96	Метод спутниковых геодезических измерений (определений)	0.10	-
1087	390246.96	1287676.70	Метод спутниковых геодезических измерений (определений)	0.10	-
1088	390248.18	1287676.96	Метод спутниковых геодезических измерений (определений)	0.10	-
1089	390249.19	1287677.70	Метод спутниковых геодезических измерений (определений)	0.10	-
1090	390250.80	1287678.60	Метод спутниковых геодезических измерений (определений)	0.10	-
1091	390269.61	1287689.66	Метод спутниковых геодезических измерений (определений)	0.10	-
1092	390274.89	1287680.30	Метод спутниковых геодезических измерений (определений)	0.10	-
1093	390276.28	1287679.03	Метод спутниковых геодезических измерений (определений)	0.10	-
1094	390277.50	1287678.77	Метод спутниковых геодезических измерений (определений)	0.10	-
1095	390278.72	1287679.03	Метод спутниковых геодезических измерений (определений)	0.10	-
1096	390281.64	1287680.67	Метод спутниковых геодезических измерений (определений)	0.10	-
1097	390288.18	1287669.26	Метод спутниковых геодезических измерений (определений)	0.10	-
1098	390287.80	1287668.08	Метод спутниковых геодезических измерений (определений)	0.10	-
1099	390240.41	1287636.24	Метод спутниковых геодезических измерений (определений)	0.10	-
1100	390238.82	1287635.95	Метод спутниковых геодезических измерений	0.10	-



			(определений)		
1101	390236.32	1287634.64	Метод спутниковых геодезических измерений (определений)	0.10	-
1102	390235.13	1287633.49	Метод спутниковых геодезических измерений (определений)	0.10	-
1103	390234.74	1287632.30	Метод спутниковых геодезических измерений (определений)	0.10	-
1104	390234.88	1287631.06	Метод спутниковых геодезических измерений (определений)	0.10	-
1105	390236.52	1287627.86	Метод спутниковых геодезических измерений (определений)	0.10	-
1106	390237.95	1287626.52	Метод спутниковых геодезических измерений (определений)	0.10	-
1107	390253.98	1287596.12	Метод спутниковых геодезических измерений (определений)	0.10	-
1108	390255.43	1287594.77	Метод спутниковых геодезических измерений (определений)	0.10	-
1109	390255.63	1287593.06	Метод спутниковых геодезических измерений (определений)	0.10	-
1110	390264.30	1287576.33	Метод спутниковых геодезических измерений (определений)	0.10	-
1111	390264.18	1287574.34	Метод спутниковых геодезических измерений (определений)	0.10	-
1112	390265.24	1287572.29	Метод спутниковых геодезических измерений (определений)	0.10	-
1113	390266.66	1287570.98	Метод спутниковых геодезических измерений (определений)	0.10	-
1114	390265.10	1287532.21	Метод спутниковых геодезических измерений (определений)	0.10	-
1115	390265.25	1287531.11	Метод спутниковых геодезических измерений (определений)	0.10	-
1116	390274.14	1287512.03	Метод спутниковых геодезических измерений (определений)	0.10	-
1117	390272.80	1287510.80	Метод спутниковых геодезических измерений (определений)	0.10	-

1118	390272.42	1287509.62	Метод спутниковых геодезических измерений (определений)	0.10	-
1119	390272.55	1287508.38	Метод спутниковых геодезических измерений (определений)	0.10	-
1120	390275.59	1287501.82	Метод спутниковых геодезических измерений (определений)	0.10	-
1121	390277.09	1287500.35	Метод спутниковых геодезических измерений (определений)	0.10	-
1122	390278.31	1287500.08	Метод спутниковых геодезических измерений (определений)	0.10	-
1123	390279.52	1287500.35	Метод спутниковых геодезических измерений (определений)	0.10	-
1124	390292.90	1287471.91	Метод спутниковых геодезических измерений (определений)	0.10	-
1125	390267.44	1287453.18	Метод спутниковых геодезических измерений (определений)	0.10	-
1126	390266.62	1287452.27	Метод спутниковых геодезических измерений (определений)	0.10	-
1127	390266.23	1287451.08	Метод спутниковых геодезических измерений (определений)	0.10	-
1128	390265.59	1287388.32	Метод спутниковых геодезических измерений (определений)	0.10	-
1129	390264.67	1287386.54	Метод спутниковых геодезических измерений (определений)	0.10	-
1130	390264.57	1287383.44	Метод спутниковых геодезических измерений (определений)	0.10	-
1131	390264.72	1287382.43	Метод спутниковых геодезических измерений (определений)	0.10	-
1132	390265.34	1287381.34	Метод спутниковых геодезических измерений (определений)	0.10	-
1133	390266.16	1287380.75	Метод спутниковых геодезических измерений (определений)	0.10	-
1134	390267.31	1287379.77	Метод спутниковых геодезических измерений (определений)	0.10	-
1135	390268.53	1287379.51	Метод спутниковых	0.10	-

			геодезических измерений (определений)		
1136	390270.25	1287379.77	Метод спутниковых геодезических измерений (определений)	0.10	-
1137	390269.47	1287348.07	Метод спутниковых геодезических измерений (определений)	0.10	-
1138	390249.55	1287350.09	Метод спутниковых геодезических измерений (определений)	0.10	-
1139	390247.48	1287349.53	Метод спутниковых геодезических измерений (определений)	0.10	-
1140	390246.65	1287348.61	Метод спутниковых геодезических измерений (определений)	0.10	-
1141	390246.26	1287347.42	Метод спутниковых геодезических измерений (определений)	0.10	-
1142	390243.84	1287320.52	Метод спутниковых геодезических измерений (определений)	0.10	-
1143	390245.74	1287246.16	Метод спутниковых геодезических измерений (определений)	0.10	-
1144	390251.26	1287206.75	Метод спутниковых геодезических измерений (определений)	0.10	-
1145	390252.01	1287205.16	Метод спутниковых геодезических измерений (определений)	0.10	-
1146	390252.06	1287203.60	Метод спутниковых геодезических измерений (определений)	0.10	-
1147	390262.64	1287155.90	Метод спутниковых геодезических измерений (определений)	0.10	-
1148	390261.41	1287155.62	Метод спутниковых геодезических измерений (определений)	0.10	-
1149	390260.34	1287156.10	Метод спутниковых геодезических измерений (определений)	0.10	-
1150	390259.10	1287156.10	Метод спутниковых геодезических измерений (определений)	0.10	-
1151	390255.90	1287155.38	Метод спутниковых геодезических измерений (определений)	0.10	-
1152	390254.79	1287154.88	Метод спутниковых геодезических измерений (определений)	0.10	-



			измерений (определений)		
1153	390253.96	1287153.95	Метод спутниковых геодезических измерений (определений)	0.10	-
1154	390253.58	1287152.76	Метод спутниковых геодезических измерений (определений)	0.10	-
1155	390254.25	1287149.06	Метод спутниковых геодезических измерений (определений)	0.10	-
1156	390254.94	1287147.71	Метод спутниковых геодезических измерений (определений)	0.10	-
1157	390255.96	1287146.97	Метод спутниковых геодезических измерений (определений)	0.10	-
1158	390260.20	1287120.96	Метод спутниковых геодезических измерений (определений)	0.10	-
1159	390209.76	1287112.20	Метод спутниковых геодезических измерений (определений)	0.10	-
1160	390208.82	1287113.42	Метод спутниковых геодезических измерений (определений)	0.10	-
1161	390207.68	1287113.92	Метод спутниковых геодезических измерений (определений)	0.10	-
1162	390206.66	1287113.96	Метод спутниковых геодезических измерений (определений)	0.10	-
1163	390203.12	1287113.48	Метод спутниковых геодезических измерений (определений)	0.10	-
1164	390201.76	1287112.94	Метод спутниковых геодезических измерений (определений)	0.10	-
1165	390200.92	1287112.01	Метод спутниковых геодезических измерений (определений)	0.10	-
1166	390200.54	1287110.82	Метод спутниковых геодезических измерений (определений)	0.10	-
1167	390196.34	1287109.87	Метод спутниковых геодезических измерений (определений)	0.10	-
1168	390195.09	1287109.34	Метод спутниковых геодезических измерений (определений)	0.10	-
1169	390194.26	1287108.42	Метод спутниковых геодезических измерений	0.10	-

			(определений)		
1170	390193.87	1287107.23	Метод спутниковых геодезических измерений (определений)	0.10	-
1171	390194.00	1287105.99	Метод спутниковых геодезических измерений (определений)	0.10	-
1172	390194.68	1287104.61	Метод спутниковых геодезических измерений (определений)	0.10	-
1173	390195.69	1287103.88	Метод спутниковых геодезических измерений (определений)	0.10	-
1174	390196.91	1287103.62	Метод спутниковых геодезических измерений (определений)	0.10	-
1175	390202.24	1287104.50	Метод спутниковых геодезических измерений (определений)	0.10	-
1176	390204.08	1287097.86	Метод спутниковых геодезических измерений (определений)	0.10	-
1177	390204.79	1287096.42	Метод спутниковых геодезических измерений (определений)	0.10	-
1178	390205.80	1287095.68	Метод спутниковых геодезических измерений (определений)	0.10	-
1179	390207.02	1287095.42	Метод спутниковых геодезических измерений (определений)	0.10	-
1180	390208.49	1287095.73	Метод спутниковых геодезических измерений (определений)	0.10	-
1181	390209.50	1287096.46	Метод спутниковых геодезических измерений (определений)	0.10	-
1182	390210.12	1287097.55	Метод спутниковых геодезических измерений (определений)	0.10	-
1183	390210.26	1287098.79	Метод спутниковых геодезических измерений (определений)	0.10	-
1184	390209.11	1287104.82	Метод спутниковых геодезических измерений (определений)	0.10	-
1185	390210.10	1287105.87	Метод спутниковых геодезических измерений (определений)	0.10	-
1186	390264.92	1287115.39	Метод спутниковых геодезических измерений (определений)	0.10	-



1187	390266.64	1287116.33	Метод спутниковых геодезических измерений (определений)	0.10	-
1188	390267.26	1287117.42	Метод спутниковых геодезических измерений (определений)	0.10	-
1189	390267.39	1287118.66	Метод спутниковых геодезических измерений (определений)	0.10	-
1190	390262.75	1287148.73	Метод спутниковых геодезических измерений (определений)	0.10	-
1191	390263.21	1287149.66	Метод спутниковых геодезических измерений (определений)	0.10	-
1192	390313.82	1287160.75	Метод спутниковых геодезических измерений (определений)	0.10	-
1193	390317.26	1287148.39	Метод спутниковых геодезических измерений (определений)	0.10	-
1194	390317.92	1287147.19	Метод спутниковых геодезических измерений (определений)	0.10	-
1195	390318.94	1287146.46	Метод спутниковых геодезических измерений (определений)	0.10	-
1196	390320.16	1287146.20	Метод спутниковых геодезических измерений (определений)	0.10	-
1197	390321.21	1287146.40	Метод спутниковых геодезических измерений (определений)	0.10	-
1198	390322.43	1287146.66	Метод спутниковых геодезических измерений (определений)	0.10	-
1199	390323.44	1287147.39	Метод спутниковых геодезических измерений (определений)	0.10	-
1200	390324.06	1287148.48	Метод спутниковых геодезических измерений (определений)	0.10	-
1201	390324.20	1287149.72	Метод спутниковых геодезических измерений (определений)	0.10	-
1202	390321.91	1287158.20	Метод спутниковых геодезических измерений (определений)	0.10	-
1203	390330.83	1287160.81	Метод спутниковых геодезических измерений (определений)	0.10	-
1204	390340.81	1287161.47	Метод спутниковых	0.10	-

			геодезических измерений (определений)		
1205	390348.18	1287162.96	Метод спутниковых геодезических измерений (определений)	0.10	-
1206	390357.06	1287129.51	Метод спутниковых геодезических измерений (определений)	0.10	-
1207	390356.34	1287128.71	Метод спутниковых геодезических измерений (определений)	0.10	-
1208	390355.95	1287127.52	Метод спутниковых геодезических измерений (определений)	0.10	-
1209	390356.04	1287126.46	Метод спутниковых геодезических измерений (определений)	0.10	-
1210	390356.62	1287124.19	Метод спутниковых геодезических измерений (определений)	0.10	-
1211	390357.29	1287122.93	Метод спутниковых геодезических измерений (определений)	0.10	-
1212	390358.30	1287122.20	Метод спутниковых геодезических измерений (определений)	0.10	-
1213	390361.36	1287113.29	Метод спутниковых геодезических измерений (определений)	0.10	-
1214	390349.33	1287102.74	Метод спутниковых геодезических измерений (определений)	0.10	-
1215	390348.21	1287102.22	Метод спутниковых геодезических измерений (определений)	0.10	-
1216	390347.38	1287101.29	Метод спутниковых геодезических измерений (определений)	0.10	-
1217	390346.99	1287100.10	Метод спутниковых геодезических измерений (определений)	0.10	-
1218	390347.12	1287098.86	Метод спутниковых геодезических измерений (определений)	0.10	-
1219	390347.81	1287097.59	Метод спутниковых геодезических измерений (определений)	0.10	-
1220	390348.82	1287096.86	Метод спутниковых геодезических измерений (определений)	0.10	-
1221	390350.04	1287096.60	Метод спутниковых геодезических измерений (определений)	0.10	-

			измерений (определений)		
1222	390351.92	1287097.07	Метод спутниковых геодезических измерений (определений)	0.10	-
1223	390352.94	1287097.66	Метод спутниковых геодезических измерений (определений)	0.10	-
1224	390366.94	1287109.95	Метод спутниковых геодезических измерений (определений)	0.10	-
1225	390367.82	1287111.28	Метод спутниковых геодезических измерений (определений)	0.10	-
1226	390367.95	1287112.52	Метод спутниковых геодезических измерений (определений)	0.10	-
1227	390364.27	1287126.36	Метод спутниковых геодезических измерений (определений)	0.10	-
1228	390363.81	1287127.26	Метод спутниковых геодезических измерений (определений)	0.10	-
1229	390363.79	1287128.30	Метод спутниковых геодезических измерений (определений)	0.10	-
1230	390353.40	1287167.48	Метод спутниковых геодезических измерений (определений)	0.10	-
1231	390352.26	1287169.13	Метод спутниковых геодезических измерений (определений)	0.10	-
1232	390351.12	1287169.64	Метод спутниковых геодезических измерений (определений)	0.10	-
1233	390349.89	1287169.65	Метод спутниковых геодезических измерений (определений)	0.10	-
1234	390340.18	1287167.64	Метод спутниковых геодезических измерений (определений)	0.10	-
1235	390329.64	1287166.94	Метод спутниковых геодезических измерений (определений)	0.10	-
1236	390325.97	1287165.92	Метод спутниковых геодезических измерений (определений)	0.10	-
1237	390343.30	1287173.96	Метод спутниковых геодезических измерений (определений)	0.10	-
1238	390390.37	1287196.31	Метод спутниковых геодезических измерений	0.10	-

			(определений)		
1239	390449.19	1287221.38	Метод спутниковых геодезических измерений (определений)	0.10	-
1240	390450.46	1287220.20	Метод спутниковых геодезических измерений (определений)	0.10	-
1241	390451.67	1287219.94	Метод спутниковых геодезических измерений (определений)	0.10	-
1242	390457.87	1287221.18	Метод спутниковых геодезических измерений (определений)	0.10	-
1243	390459.49	1287222.11	Метод спутниковых геодезических измерений (определений)	0.10	-
1244	390460.11	1287223.19	Метод спутниковых геодезических измерений (определений)	0.10	-
1245	390518.10	1287230.79	Метод спутниковых геодезических измерений (определений)	0.10	-
1246	390535.75	1287201.85	Метод спутниковых геодезических измерений (определений)	0.10	-
1247	390535.06	1287201.08	Метод спутниковых геодезических измерений (определений)	0.10	-
1248	390534.68	1287199.89	Метод спутниковых геодезических измерений (определений)	0.10	-
1249	390534.81	1287198.65	Метод спутниковых геодезических измерений (определений)	0.10	-
1250	390538.38	1287192.37	Метод спутниковых геодезических измерений (определений)	0.10	-
1251	390539.76	1287191.14	Метод спутниковых геодезических измерений (определений)	0.10	-
1252	390540.98	1287190.88	Метод спутниковых геодезических измерений (определений)	0.10	-
1253	390542.20	1287191.14	Метод спутниковых геодезических измерений (определений)	0.10	-
1254	390562.59	1287157.58	Метод спутниковых геодезических измерений (определений)	0.10	-
1255	390567.70	1287139.89	Метод спутниковых геодезических измерений (определений)	0.10	-

1256	390574.95	1287110.86	Метод спутниковых геодезических измерений (определений)	0.10	-
1257	390575.63	1287109.58	Метод спутниковых геодезических измерений (определений)	0.10	-
1258	390576.64	1287108.85	Метод спутниковых геодезических измерений (определений)	0.10	-
1259	390582.18	1287089.50	Метод спутниковых геодезических измерений (определений)	0.10	-
1260	390589.92	1287060.62	Метод спутниковых геодезических измерений (определений)	0.10	-
1261	390597.97	1287035.36	Метод спутниковых геодезических измерений (определений)	0.10	-
1262	390600.27	1287029.41	Метод спутниковых геодезических измерений (определений)	0.10	-
1263	390598.33	1287028.22	Метод спутниковых геодезических измерений (определений)	0.10	-
1264	390597.30	1287027.16	Метод спутниковых геодезических измерений (определений)	0.10	-
1265	390596.91	1287025.98	Метод спутниковых геодезических измерений (определений)	0.10	-
1266	390597.05	1287024.74	Метод спутниковых геодезических измерений (определений)	0.10	-
1267	390600.93	1287018.19	Метод спутниковых геодезических измерений (определений)	0.10	-
1268	390612.86	1287001.10	Метод спутниковых геодезических измерений (определений)	0.10	-
1269	390614.11	1287000.08	Метод спутниковых геодезических измерений (определений)	0.10	-
1270	390615.32	1286999.82	Метод спутниковых геодезических измерений (определений)	0.10	-
1271	390616.54	1287000.08	Метод спутниковых геодезических измерений (определений)	0.10	-
1272	390617.73	1287000.94	Метод спутниковых геодезических измерений (определений)	0.10	-
1273	390618.36	1287002.02	Метод спутниковых	0.10	-

			геодезических измерений (определений)		
1	390618.49	1287003.26	Метод спутниковых геодезических измерений (определений)	0.10	-
-	-	-	-	-	-
1274	390274.26	1287698.94	Метод спутниковых геодезических измерений (определений)	0.10	-
1275	390278.44	1287700.90	Метод спутниковых геодезических измерений (определений)	0.10	-
1276	390276.76	1287700.97	Метод спутниковых геодезических измерений (определений)	0.10	-
1277	390275.55	1287701.23	Метод спутниковых геодезических измерений (определений)	0.10	-
1278	390271.45	1287699.57	Метод спутниковых геодезических измерений (определений)	0.10	-
1279	390269.82	1287699.09	Метод спутниковых геодезических измерений (определений)	0.10	-
1280	390268.61	1287699.35	Метод спутниковых геодезических измерений (определений)	0.10	-
1281	390254.29	1287710.47	Метод спутниковых геодезических измерений (определений)	0.10	-
1282	390253.51	1287711.39	Метод спутниковых геодезических измерений (определений)	0.10	-
1283	390250.10	1287717.67	Метод спутниковых геодезических измерений (определений)	0.10	-
1284	390249.98	1287716.48	Метод спутниковых геодезических измерений (определений)	0.10	-
1285	390249.46	1287715.58	Метод спутниковых геодезических измерений (определений)	0.10	-
1286	390262.10	1287692.96	Метод спутниковых геодезических измерений (определений)	0.10	-
1287	390272.17	1287698.62	Метод спутниковых геодезических измерений (определений)	0.10	-
1274	390274.26	1287698.94	Метод спутниковых геодезических измерений (определений)	0.10	-



3. Сведения о характерных точках части (частей) границы объекта					
Обозначение характерных точек части границы	Координаты, м		Метод определения координат характерной точки	Средняя квадратическая погрешность положения характерной точки ( $M_i$ ), м	Описание обозначения точки на местности (при наличии)
	X	Y			
1	2	3	4	5	6
-	-	-	-	-	-

**ТЕКСТОВОЕ ОПИСАНИЕ**  
местоположения границ населенных пунктов, территориальных зон

Прохождение границы		Описание прохождения границы
от точки	до точки	
1	2	3
-	-	-

