



Утверждены постановлением Администрации городского округа Саранск от «14 февраля» 2025 г. 381

ГРАФИЧЕСКОЕ ОПИСАНИЕ
местоположения границ населенных пунктов, территориальных зон, особо охраняемых природных территорий, зон с особыми условиями использования территории

Публичный сервитут для эксплуатации существующего объекта - Главный коллектор
(наименование объекта, местоположение границ которого описано (далее - объект))

Раздел 1

Сведения об объекте

№ п/п	Характеристики объекта	Описание характеристик
1	2	3
1	Местоположение объекта	Республика Мордовия, Саранск г
2	Площадь объекта ± величина погрешности определения площади (P ± ΔP)	15 021 м ² ± 43 м ²
3	Иные характеристики объекта	Вид объекта реестра границ: Зона с особыми условиями использования территории Вид объекта по документу: Публичный сервитут для эксплуатации существующего объекта - Главный коллектор Содержание ограничений использования объектов недвижимости в пределах зоны или территории: Главный коллектор Наименование охраняемого объекта: Главный коллектор



Раздел 2

Сведения о местоположении границ объекта

1. Система координат МСК-13, зона 1

2. Сведения о характерных точках границ объекта

Обозначение характерных точек границ	Координаты, м		Метод определения координат характерной точки	Средняя квадратическая погрешность положения характерной точки (Мт), м	Описание обозначения точки на местности (при наличии)
	X	Y			
1	2	3	4	5	6
1	398 335,66	1 294 688,29	Метод спутниковых геодезических измерений (определений)	0,10	—
2	398 338,51	1 294 689,23		0,10	
3	398 364,04	1 294 707,56		0,10	
4	398 423,04	1 294 752,54		0,10	
5	398 504,37	1 294 813,23		0,10	
6	398 553,49	1 294 849,84		0,10	
7	398 581,23	1 294 873,31		0,10	
8	398 623,04	1 294 904,99		0,10	
9	398 695,06	1 294 960,81		0,10	
10	398 776,93	1 295 018,14		0,10	
11	398 778,60	1 295 017,65		0,10	
12	398 781,44	1 295 018,59		0,10	
13	398 785,90	1 295 021,81		0,10	
14	398 787,64	1 295 024,10		0,10	
15	398 787,69	1 295 026,83		0,10	
16	398 791,44	1 295 030,15		0,10	
17	398 821,13	1 295 048,36		0,10	
18	398 823,79	1 295 047,00		0,10	
19	398 827,43	1 295 047,76		0,10	
20	398 830,59	1 295 049,79		0,10	
21	398 832,28	1 295 054,37		0,10	
22	398 830,90	1 295 057,97		0,10	
23	398 836,58	1 295 071,20		0,10	
24	398 849,20	1 295 082,36		0,10	
25	398 906,42	1 295 123,36		0,10	
26	398 963,08	1 295 164,68		0,10	
27	399 029,76	1 295 214,79		0,10	
28	399 078,20	1 295 248,01		0,10	
29	399 109,69	1 295 269,64		0,10	
30	399 111,28	1 295 271,43		0,10	
31	399 129,15	1 295 305,40		0,10	
32	399 151,85	1 295 351,81		0,10	
33	399 172,46	1 295 406,56		0,10	
34	399 187,94	1 295 523,05		0,10	
35	399 205,83	1 295 649,07		0,10	
36	399 215,41	1 295 727,63		0,10	
37	399 217,07	1 295 744,46		0,10	
38	399 218,28	1 295 774,98		0,10	
39	399 217,21	1 295 778,26		0,10	
40	399 214,74	1 295 779,96		0,10	
41	399 211,74	1 295 779,93		0,10	
42	399 209,29	1 295 778,20		0,10	
43	399 208,28	1 295 775,37		0,10	
44	399 207,10	1 295 745,29		0,10	
45	399 205,47	1 295 728,67		0,10	
46	399 195,91	1 295 650,33		0,10	
47	399 178,03	1 295 524,39		0,10	
48	399 162,63	1 295 408,45		0,10	

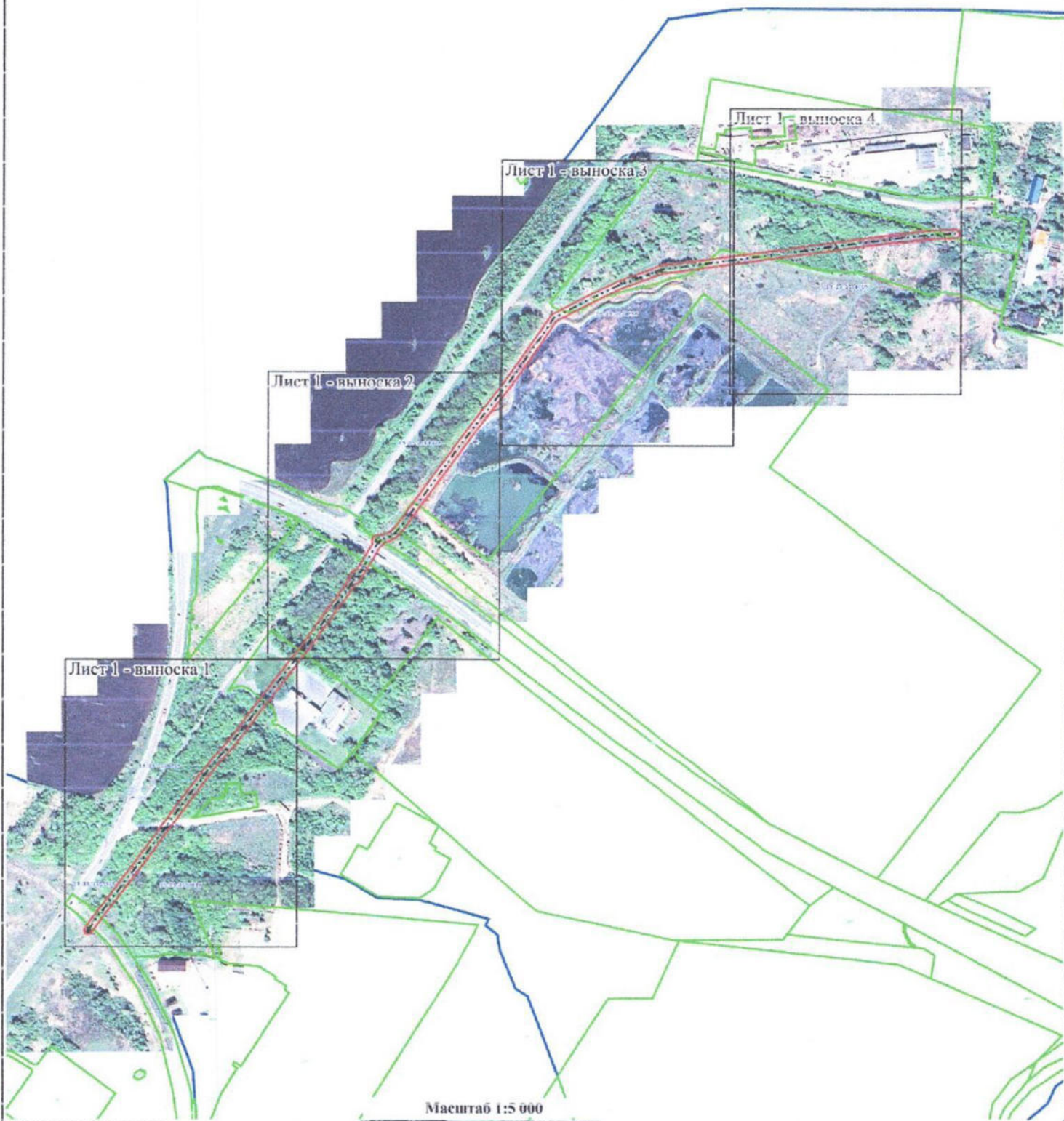
49	399 142,58	1 295 355,57		0,10	
50	399 120,20	1 295 309,87		0,10	
51	399 103,00	1 295 277,18		0,10	
52	399 072,55	1 295 256,25		0,10	
53	399 024,02	1 295 222,98		0,10	
54	398 957,07	1 295 172,68		0,10	
55	398 900,59	1 295 131,49		0,10	
56	398 843,17	1 295 090,34		0,10	
57	398 829,12	1 295 077,95		0,10	
58	398 827,83	1 295 076,18		0,10	
59	398 821,69	1 295 061,87		0,10	
60	398 818,96	1 295 059,97		0,10	
61	398 817,43	1 295 057,82		0,10	
62	398 785,84	1 295 038,44		0,10	
63	398 781,04	1 295 034,30		0,10	
64	398 777,41	1 295 033,58		0,10	
65	398 772,95	1 295 030,37		0,10	
66	398 771,73	1 295 029,11		0,10	
67	398 770,91	1 295 026,14		0,10	
68	398 689,22	1 294 968,93		0,10	
69	398 616,94	1 294 912,91		0,10	
70	398 575,09	1 294 881,20		0,10	
71	398 547,39	1 294 857,76		0,10	
72	398 498,40	1 294 821,25		0,10	
73	398 417,04	1 294 760,53		0,10	
74	398 358,03	1 294 715,56		0,10	
75	398 332,68	1 294 697,36		0,10	
76	398 330,74	1 294 694,50		0,10	
77	398 330,92	1 294 691,51		0,10	
78	398 332,78	1 294 689,16		0,10	
1	398 335,66	1 294 688,29		0,10	
3. Сведения о характерных точках части (частей) границы объекта					
1	2	3	4	5	6
—	—	—	—	—	—



Раздел 3

Сведения о местоположении измененных (уточненных) границ объекта							
1. Система координат <u>МСК-13, зона 1</u>							
2. Сведения о характерных точках границ объекта							
Обозначение характерных точек границы	Существующие координаты, м		Измененные (уточненные) координаты, м		Метод определения координат характерной точки	Средняя квадратическая погрешность положения характерной точки (Mt), м	Описание обозначения точки на местности (при наличии)
	X	Y	X	Y			
1	2	3	4	5	6	7	8
—	—	—	—	—	—	—	—
3. Сведения о характерных точках части (частей) границы объекта							
1	2	3	4	5	6	7	8
—	—	—	—	—	—	—	—





Масштаб 1:5 000

Условные обозначения:

- Граница образуемого публичного сервитута

- Номер кадастрового квартала
13:23:1109211

- Граница земельных участков по сведениям ЕГРН

1 - Номер поворотной точки границы образуемого публичного сервитута


- Граница кадастрового квартала

- Ось сооружения

Подпись _____ Васягин А.А.

Дата _____ 07.08.2024г.

Место для оттиска печати (при наличии) лица, составившего описание местоположения границ объекта





Масштаб 1:100


Условные обозначения:

- Граница образуемого публичного сервитута
- Номер кадастрового квартала
- Граница земельных участков по сведениям ЕГРН
- 1 - Номер поворотной точки границы образуемого публичного сервитута
- Граница кадастрового квартала
- Ось сооружения

Подпись _____ Васягин А.А.

Дата _____ 07.08.2024г.

Место для оттиска печати (при наличии) лица, составившего описание местоположения границ объекта





Масштаб 1:100

Условные обозначения:

— - Граница образуемого публичного сервитута

13:23:1109211 - Номер кадастрового квартала

61 - Граница земельных участков по сведениям ЕГРН

1 - Номер поворотной точки границы образуемого публичного сервитута

— - Граница кадастрового квартала

--- - Ось сооружения

Подпись _____ Васягин А.А.



Дата _____ 07.08.2024г.

Место для оттиска печати (при наличии) лица, составившего описание местоположения границ объекта



Масштаб 1:1 100

Условные обозначения:

- Граница образуемого публичного сервитута

- Номер кадастрового квартала

- Граница земельных участков по сведениям ЕГРН

1 - Номер поворотной точки границы образуемого публичного сервитута

- Граница кадастрового квартала

- Ось сооружения

Подпись _____ Васягин А.А.



Дата _____ 07.08.2024г.

Место для оттиска печати (при наличии) лица, составившего описание местоположения границ объекта



Масштаб 1:1 100

Условные обозначения:

- Граница образуемого публичного сервитута

- Номер кадастрового квартала

- Граница земельных участков по сведениям ЕГРН

1 - Номер поворотной точки границы образуемого публичного сервитута

- Граница кадастрового квартала

- Ось сооружения

Подпись _____



Васягин А.А.

Дата _____

07.08.2024г.

Место для оттиска печати (при наличии) лица, составившего описание местоположения границ объекта

ПОСТАНОВЛЕНИЕ

АДМИНИСТРАЦИИ городского округа САРАНСК

от 14 февраля 2025 г.

№ 381

Об установлении публичного сервитута

Принимая во внимание ходатайство Муниципального предприятия городского округа Саранск «Саранское водопроводно-канализационное хозяйство» от 19 августа 2024 года № 1832 (вх. № 1179-Вх/По от 19 августа 2024 года), в соответствии с Федеральным законом от 6 октября 2003 года № 131-ФЗ «Об общих принципах организации местного самоуправления в Российской Федерации», статьей 23 Земельного кодекса Российской Федерации Администрация городского округа Саранск постановляет:

1. Установить публичный сервитут площадью 15 021 кв. м для эксплуатации главного коллектора:

1.1. В отношении земельных участков (частей земельных участков):

– с кадастровым номером 13:23:1107015:25, расположенного по адресу: Республика Мордовия, г. Саранск, Северный туп., дом 2;

– с кадастровым номером 13:23:1108017:2, расположенного по адресу: Республика Мордовия, г. Саранск, в районе городской свалки;

– с кадастровым номером 13:23:1108017:21, расположенного по адресу: Республика Мордовия, г. Саранск, Александровское шоссе, 3 км;

– с кадастровым номером 13:23:1108017:52, расположенного по адресу: Республика Мордовия, г. о. Саранск;

– с кадастровым номером 13:23:1108017:261, расположенного по адресу: Республика Мордовия, городской округ Саранск.

1.2. В отношении земель, государственная и муниципальная собственность на которые не разграничена, расположенных в кадастровых кварталах 13:23:1107015, 13:23:1107016, 13:23:1108017.

1.3. Срок, в течение которого использование земельного участка (его части) и (или) расположенного на нем объекта недвижимого имущества в соответствии с их разрешенным использованием будет невозможно или существенно затруднено в связи с осуществлением публичного сервитута, – 3 (три) месяца.

1.4. График проведения работ при осуществлении деятельности, для обеспечения которой устанавливается публичный сервитут, в отношении земель или земельных участков, находящихся в государственной или муниципальной собственности и не предоставленных гражданам или юридическим лицам, не установлен.

2. Утвердить границы публичного сервитута согласно прилагаемому графическому описанию местоположения границ.

3. Публичный сервитут устанавливается сроком на 49 лет.

4. Управлению градостроительства и архитектуры Департамента перспективного развития Администрации городского округа Саранск:

4.1. Направить копию настоящего постановления в Управление Федеральной службы государственной регистрации, кадастра и картографии по Республике Мордовия.

4.2. Опубликовать настоящее постановление.

5. Муниципальному предприятию городского округа Саранск «Саранское водопроводно-канализационное хозяйство»:

5.1. Заключение соглашения об осуществлении публичного сервитута с правообладателями земельных участков, указанных в пункте 1 настоящего постановления.

5.2. Привести земельные участки, указанные в пункте 1 настоящего постановления, в состояние, пригодное для их использования в соответствии с разрешенным использованием, в срок не позднее трех месяцев после завершения капитального или текущего ремонта, реконструкции, эксплуатации, консервации, сноса инженерного сооружения.

6. Контроль за исполнением настоящего постановления возложить на Заместителя Главы городского округа Саранск – Директора Департамента перспективного развития Администрации городского округа Саранск.

7. Настоящее постановление вступает в силу после его официального опубликования.

Временно исполняющий полномочия

Главы городского округа Саранск

В.В. Быков

**Полный текст опубликован в официальном сетевом издании
<https://право.саранск.рф>, <https://саранск.рф>**