

ПОСТАНОВЛЕНИЕ

АДМИНИСТРАЦИИ городского округа САРАНСК

от 17 февраля 2025 г.

№ 398

Об утверждении документации по внесению изменений в документацию по планировке территории (проект планировки территории, проект межевания территории) села Макаровка городского округа Саранск в части изменения планировки территории (проект межевания территории) земельных участков с кадастровыми номерами 13:23:1202002:2200 и 13:23:1202002:2201, расположенных в районе улицы Зеленой села Макаровка городского округа Саранск

Принимая во внимание заявление Каргина Сергея Николаевича от 19 декабря 2024 года (вх. № 5196/5-58 от 19 декабря 2024 года), действующего по доверенности, выданной 5 ноября 2024 года, зарегистрированной в реестре за № 77/2347-н/77-2024-8-296, удостоверенной Бабушкиным Максимом Анатольевичем, временно исполняющим обязанности нотариуса города Москвы Туминой Веры Андреевны, за Солтаганову Любовь Ивановну, в соответствии с Федеральным законом от 6 октября 2003 года № 131-ФЗ «Об общих принципах организации местного самоуправления в Российской Федерации», статьями 45, 46 Градостроительного кодекса Российской Федерации, постановлением Администрации городского округа Саранск от 26 апреля 2022 года № 628 «Об утверждении документации по планировке территории (проект планировки территории, проект межевания территории) села Макаровка городского округа Саранск, включая выполнение топографической съемки» (с изменениями), постановлением Администрации городского округа Саранск от 9 декабря 2024 года № 2082 «О подготовке документации по внесению изменений в документацию по планировке территории (проект планировки территории, проект межевания территории) села Макаровка городского округа Саранск в части изменения планировки территории (проект межевания территории) земельных участков с кадастровыми номерами 13:23:1202002:2200 и 13:23:1202002:2201, расположенных в районе улицы Зеленой села Макаровка городского округа Саранск», постановлением Главы городского округа Саранск от 9 января 2025 года № 2-ПГ «О вынесении на публичные слушания документации по внесению изменений в документацию по планировке территории (проект планировки территории, проект межевания территории) села Макаровка городского округа Саранск в части изменения планировки территории (проект межевания территории) земельных участков с кадастровыми номерами 13:23:1202002:2200 и 13:23:1202002:2201, расположенных в районе улицы Зеленой села Макаровка городского округа Саранск», с учетом протокола публичных слушаний, проведенных 31 января 2025 года, заключения о результатах публичных слушаний, опубликованного в газете «Саранский Вестник» от 5 февраля 2025 года № 5 (287), иных прилагаемых документов Администрация городского округа Саранск постановляет:

1. Утвердить документацию по внесению изменений в документацию по планировке территории (проект планировки территории, проект межевания территории) села Макаровка городского округа Саранск в части изменения планировки территории (проект межевания территории) земельных участков с кадастровыми номерами 13:23:1202002:2200 и 13:23:1202002:2201, расположенных в районе улицы Зеленой села Макаровка городского округа Саранск, согласно приложению к настоящему постановлению (заказчик – Солтаганова Л.И.).

2. Считать документацию, указанную в пункте 1 настоящего постановления, действующей при полном выполнении требований, предъявляемых действующими на момент реализации документации Генеральным планом городского округа Саранск и Правилами землепользования и застройки городского округа Саранск.

3. Контроль за исполнением настоящего постановления возложить на Заместителя Главы городского округа Саранск – Директора Департамента перспективного развития Администрации городского округа Саранск.

4. Настоящее постановление вступает в силу после его официального опубликования.

**Временно исполняющий полномочия
Главы городского округа Саранск**

В. В. Быков
ПРИЛОЖЕНИЕ
к постановлению Администрации
городского округа Саранск
от 17 февраля 2025 г. № 398

Состав документации по внесению изменений в документацию по планировке территории (проект планировки территории, проект межевания территории) села Макаровка городского округа Саранск в части изменения планировки территории (проект межевания территории) земельных участков с кадастровыми номерами 13:23:1202002:2200 и 13:23:1202002:2201, расположенных в районе улицы Зеленой села Макаровка городского округа Саранск

№ п/п	Наименование документа
1.	Пояснительная записка
2.	Графическая часть
2.1.	Основная часть проекта межевания территории:
2.1.1.	Чертеж межевания территории М 1:500
2.2.	Материалы по обоснованию проекта планировки территории:
2.2.1.	Схема расположения элемента планировочной структуры М 1:10000
2.2.2.	Чертеж границ существующих земельных участков. Чертеж местоположения существующих объектов капитального строительства. Чертеж границ зон с особыми условиями использования территории. М 1:500

Полный текст опубликован в официальном сетевом издании <https://pravo.adm-saransk.ru/>



Общество с ограниченной ответственностью «Горизонт»
430030, Республика Мордовия, г.Саранск, ул.Васенко, д.13, офис 305/3
ОГРН 1161326051446, ИНН 1327026954, КПП 132701001
Тел: 8-927-185-21-70
e-mail: esspirkin@mail.ru

Заказчик: Каргин С.Н.
действующий по доверенности за Солтаганову Л.И.

Внесение изменений в документацию по планировке территории (проект планировки территории, проект межевания территории) села Макаровка городского округа Саранск, включая выполнение топографической съемки, в части изменения планировки территории (проект межевания территории) земельных участков с кадастровыми номерами 13:23:1202002:2200, 13:23:1202002:2201, расположенных в районе ул. Зеленой села Макаровка, городского округа Саранск

Шифр: 14/ 2024

Саранск 2024



Общество с ограниченной ответственностью «Горизонт»

430030, Республика Мордовия, г.Саранск, ул.Васенко, д.13, офис 305/3

ОГРН 1161326051446, ИНН 1327026954, КПП 132701001

Тел: 8-927-185-21-70

e-mail: esspirkin@mail.ru

Заказчик: Каргин С.Н.

действующий по доверенности за Солтаганову Л.И.

Внесение изменений в документацию по планировке территории (проект планировки территории, проект межевания территории) села Макаровка городского округа Саранск, включая выполнение топографической съемки, в части изменения планировки территории (проект межевания территории) земельных участков с кадастровыми номерами 13:23:1202002:2200, 13:23:1202002:2201, расположенных в районе ул. Зеленой села Макаровка, городского округа Саранск

Шифр: 14/ 2024

Директор

Е.С. Спиркин

Руководитель проекта

Е.С. Спиркин

Саранск 2024

Документация по планировке территории выполнена на основании документов территориального планирования, правил землепользования и застройки в соответствии с требованиями технических регламентов, нормативов градостроительного проектирования, градостроительных регламентов с учетом границ территорий объектов культурного наследия, включенных в единый государственный реестр объектов культурного наследия (памятников истории и культуры) народов российской федерации, границ территорий вновь выявленных объектов культурного наследия, границ зон с особыми условиями использования территорий.

Руководитель проекта

Е.С. Спиркин

Регистрационный номер в реестре членов саморегулируемой организации «ГКИ» №2035/02-20 от 18.02.2020 г.

ОГЛАВЛЕНИЕ

ПРОЕКТ МЕЖЕВАНИЯ ТЕРРИТОРИИ

РАЗДЕЛ 1. ОСНОВНАЯ ЧАСТЬ ПРОЕКТА МЕЖЕВАНИЯ ТЕРРИТОРИИ	6
1.1. Общие сведения	6
1.2. Анализ существующего положения	7
1.3. Проектное предложение по образованию земельных участков на проектируемой территории	8
1.4. Техничко-экономические показатели проекта межевания территории	10
Приложение 1. Характеристика земельных участков зарегистрированных в государственном кадастре недвижимости	
Приложение 2. Перечень координат характерных точек границ территории, в отношении которой утвержден проект межевания	

Проект межевания подготовлен в целях определения местоположения границ образуемых и изменяемых земельных участков, в связи с чем в текстовой части проекта межевания территории не приводится целевое назначение лесов, вид (виды) разрешенного использования лесного участка, количественные и качественные характеристики лесного участка, сведения о нахождении лесного участка в границах особо защитных участков лесов.

Сведения о границах территории, в отношении которой утвержден проект межевания, содержащие перечень координат характерных точек этих границ в системе координат, используемой для ведения Единого государственного реестра недвижимости (СК-13) приведен в приложении 2.

ОБЩАЯ ЧАСТЬ

Состав авторского коллектива и ответственных разработчиков проекта

Руководитель проекта	Е.С. Спиркин
Инженер	Е.С. Спиркин

Состав документации по планировке территории

ПРОЕКТ МЕЖЕВАНИЯ ТЕРРИТОРИИ

РАЗДЕЛ 1. Основная часть проекта межевания территории

1. Текстовые материалы
2. Графические материалы:

№№ п/п	Наименование	Лист	Масштаб
1	2	3	4
1.	Схема расположения элемента планировочной структуры в составе ранее разработанной документации по планировке территории	ПМ- 1	1: 10 000
2.	Чертеж межевания территории	ПМ- 2	1: 500

РАЗДЕЛ 2. Материалы по обоснованию проекта межевания территории

1. Графические материалы:

№№ п/п	Наименование	Лист	Масштаб
1	2	3	4
1.	Чертеж границ существующих земельных участков. Чертеж местоположения существующих объектов капитального строительства. Чертеж границ зон с особыми условиями использования территории	ПМ- 3	1: 500

В связи со спецификой проектируемой территории в составе проекта межевания территории не разрабатывались следующие чертежи:

- чертеж границ зон действия публичных сервитутов;
- чертеж границ особо охраняемых природных территорий;
- чертеж границ территорий объектов культурного наследия;
- чертеж границ лесничеств, лесопарков, участков лесничеств, лесных кварталов, лесотаксационных выделов или частей лесотаксационных выделов.

ПРОЕКТ МЕЖЕВАНИЯ ТЕРРИТОРИИ

РАЗДЕЛ 1. ОСНОВНАЯ ЧАСТЬ ПРОЕКТА МЕЖЕВАНИЯ ТЕРРИТОРИИ

1.1. Общие сведения

Внесение изменений в ранее разработанную документацию по планировке территории выполнено на основании п.21 ст.45 ГрК РФ в части изменения проекта межевания территории земельных участков с кадастровыми номерами 13:23:1202002:2200, 13:23:1202002:2201, по инициативе Каргина С.Н, действующего по доверенности за Солтаганову Л.И. на основании Постановления Администрации городского округа Саранск от 09.12.2024 г. № 2082.

Проект межевания выполнен в целях определения местоположения границ образуемых и изменяемых земельных участков с указанием установленных ограничений и обременении использования участков, в том числе установления зон действия публичных сервитутов, иных обременении, установления условий неделимости земельного участка, а также в целях установления, изменения, отмены красных линий для застроенных территорий, в границах которых не планируется изменений красных линий и размещение новых объектов капитального строительства.

Внесение изменений в проект межевания территории разработано согласно требованиям законодательных актов и рекомендаций следующих нормативных документов:

- Градостроительного кодекса РФ от 29.12.2004 г. № 190-ФЗ;
- Земельного кодекса РФ от 25.10.2001 г. № 136-ФЗ;
- СНиП 11-04-2003 «Инструкция о порядке разработки, согласования, экспертизы и утверждения градостроительной документации»;

- СП 42.13330.2016. Свод правил. Градостроительство. Планировка и застройка городских и сельских поселений. Актуализированная редакция СНиП 2.07.01-89*;
- Генерального плана городского округа Саранск, утвержденного решением Совета депутатов г.о. Саранск от 23.04.2014 г. № 333 (с изменениями);
- Местных нормативов градостроительного проектирования г.о. Саранск, 2019.
- Правил землепользования и застройки городского округа Саранск (утв. Решением Совета депутатов г.о. Саранск № 516 от 06.05.2016г. с изм.);

Исходные данные для проектирования включают в себя:

- сведения из ЕГРН о земельных участках, расположенных в границах разработки проекта межевания территории;
- материалы инженерно-геодезических изысканий, выполненные ООО «Горизонт» в 2024 г.

4.2. Анализ существующего положения

Проектируемая территория расположена в Октябрьском районе г.о. Саранск, в с.Макаровка, в квартале ограниченном с севера– ул.Зеленая, с юга – ул.Луговая, с запада – восточным обходом города Саранск, с востока – ул.Нагорная. В границы проектируемой территории входит территория земельных участков с кадастровыми номерами 13:23:1202002:2200, 13:23:1202002:2201, 13:23:1202002:476, 13:23:1202002:2135, 13:23:1202002:2134, 13:23:1202002:490 и прилегающие земли неразграниченной государственной собственности. Основной подъезд к проектируемой территории предусмотрен с улицы Зеленая.

Территория межевания расположена на территории кадастрового квартала: 13:23:1202002. Площадь территории в границах проекта межевания составляет 0,35 га.

В границы разработки проекта межевания попадают земельные участки, зарегистрированные в государственном кадастре недвижимости. Сведения о

ранее образованных земельных участках отражены на чертежах проекта межевания территории и в приложении 1.

В границах проектируемой территории отсутствуют зоны залегания полезных ископаемых, а также объекты культурного наследия - памятники истории и культуры. Проектом планировки на данной территории в качестве зон с особыми условиями использования выделены охранные зоны инженерных коммуникаций.

4.3. Проектное предложение по образованию земельных участков на проектируемой территории

Внесение изменений в документацию по планировке территории (проект планировки территории, проект межевания территории) села Макаровка городского округа Саранск, включая выполнение топографической съемки, в части изменения планировки территории (проект межевания территории) земельных участков с кадастровыми номерами 13:23:1202002:2200, 13:23:1202002:2201, выполнено в виде отдельного документа.

Проектом межевания территории предусмотрено перераспределение земельного участка, находящегося в муниципальной собственности и земель неразграниченной государственной собственности в соответствии с пунктом 3 части 1 статьи 39.27 Земельного кодекса РФ. В результате перераспределения площадь земельного участка увеличится не более чем до установленных предельных максимальных размеров земельных участков.

Проектом межевания на проектируемой территории определено местоположение границ образуемых и изменяемых земельных участков, установлена их площадь, а также определен вид их разрешенного использования. Образование проектных границ земельных участков производится в соответствии с градостроительным регламентом территориальной зоны, установленным Правилами землепользования и застройки г.о. Саранск, а также нормами отвода земельных участков для конкретных видов деятельности, установленных в соответствии с

федеральными законами и техническими регламентами. Вид разрешенного использования земельного участка установлен в соответствии с Правилами землепользования и застройки г.о. Саранск для территориальной зоны Ж4.2 в границах которой расположена проектируемая территория.

Согласно требованиям Правил землепользования и застройки г.о. Саранск (утв. Решением Совета депутатов г.о. Саранск № 516 от 06.05.2016г. с изм.) установлены предельные размеры земельных участков для ведения личного подсобного хозяйства, которые составляют: минимальный размер земельного участка – 450 кв. м, максимальный – 1500 кв. м.

В проекте межевания территории отображены границы существующих землепользований, определены площади и границы образуемых земельных участков. В проекте межевания выявлены обременения в границах ранее сформированных и зарегистрированных земельных участков, а также в границах образуемых земельных участков. Общие данные по земельным участкам, в границах территории межевания отображены в составе графических материалов на чертеже проекта межевания территории.

На проектируемой территории не выделены зоны действия публичных сервитутов.

Формирование проектных границ образуемых земельных участков производится при перераспределении земельного участка, находящегося в частной собственности и земельных участков, находящихся в государственной собственности и земель неразграниченной государственной собственности. При этом соблюдается условие, что площадь земельных участков, находящихся у граждан, увеличивается в результате этого перераспределения не более чем до установленных предельных максимальных размеров земельных участков.

На территории, планируемой к перераспределению формирование самостоятельного земельного участка пригодного для застройки невозможно, так как отсутствует полноценный доступ к перераспределяемым земельным участкам.

Перечень и сведения о площади образуемых на проектируемой территории земельных участков, в том числе земельных участков, которые

будут отнесены к территориям общего пользования, а также возможные способы их образования приведены в таблице 1.1. Все образуемые земельные участки подлежат процедуре постановки на государственный кадастровый учет в соответствии с законодательством РФ. Сведения о существующих, вновь образуемых земельных участках и частях земельных участков отражены на чертеже межевания территории.

Таблица 1.1. - Характеристика образуемого земельного участка

Условный номер земельного участка по проекту межевания территории	Наименование вида разрешенного использования земельного участка	Площадь земельного участка, кв.м.	Возможный способ образования земельного участка	Площадь зоны действия публичного сервитута/ площадь образуемой части земельного участка, кв.м.
1	Для индивидуального жилищного строительства	1210	Образование при перераспределении	-
2	Для индивидуального жилищного строительства	1212	Образование при перераспределении	-

Примечание: Вид разрешённого использования земельных участков необходимо привести в соответствии с действующим классификатором.

1.4. Техничко-экономические показатели проекта межевания территории

№ п/п	Наименование показателей	Единица измерения	Современное состояние на 2024 г	Состояние на расчетный срок 2025 г
1	Площадь проектируемой территории - всего	га	0,35	0,35
2	Территории, подлежащие межеванию в том числе:	га	0,35	-
	- территория земельных участков для размещения объектов	га	0,35	-
3	Территории, которые после межевания будут относиться к территориям общего пользования	га	-	-

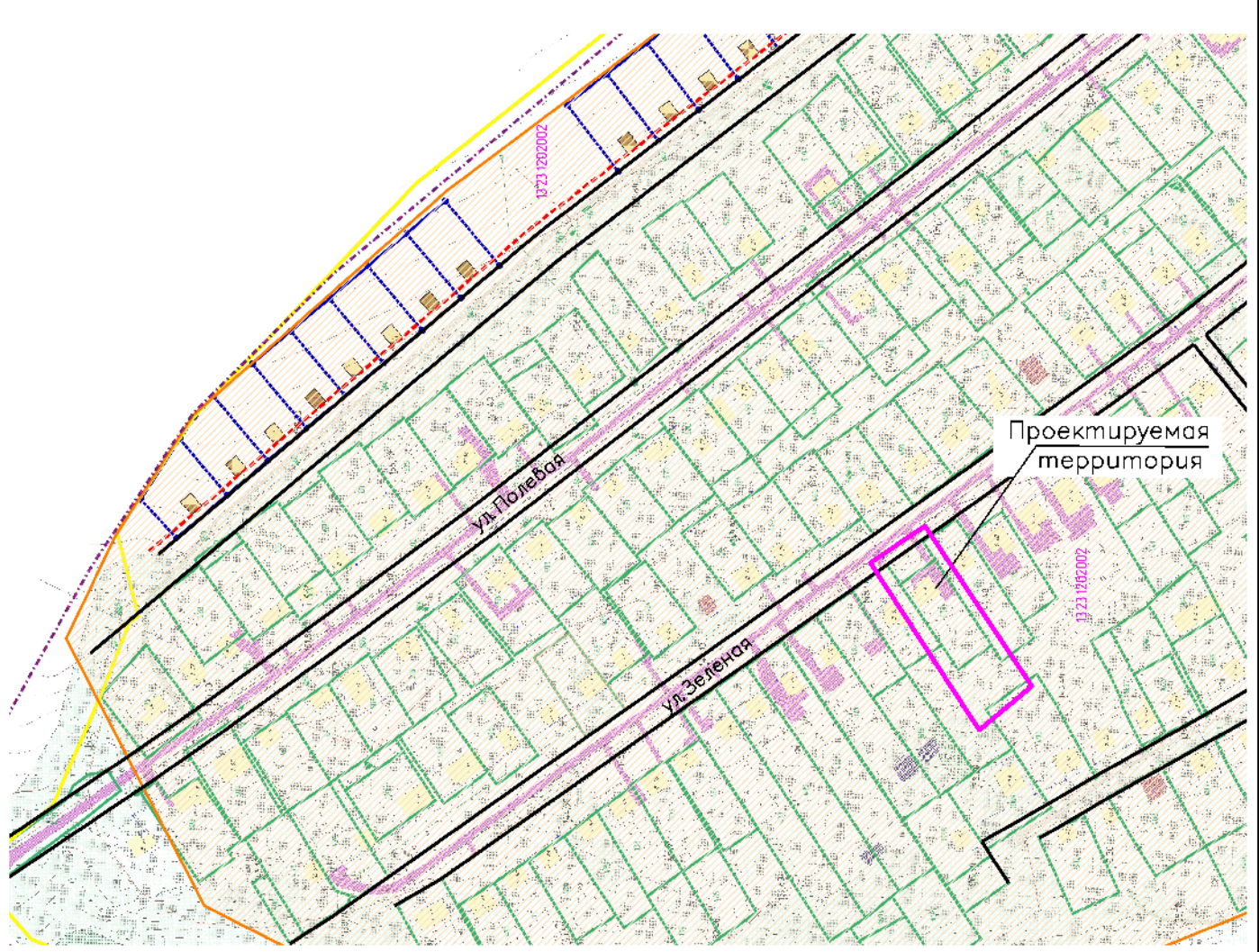
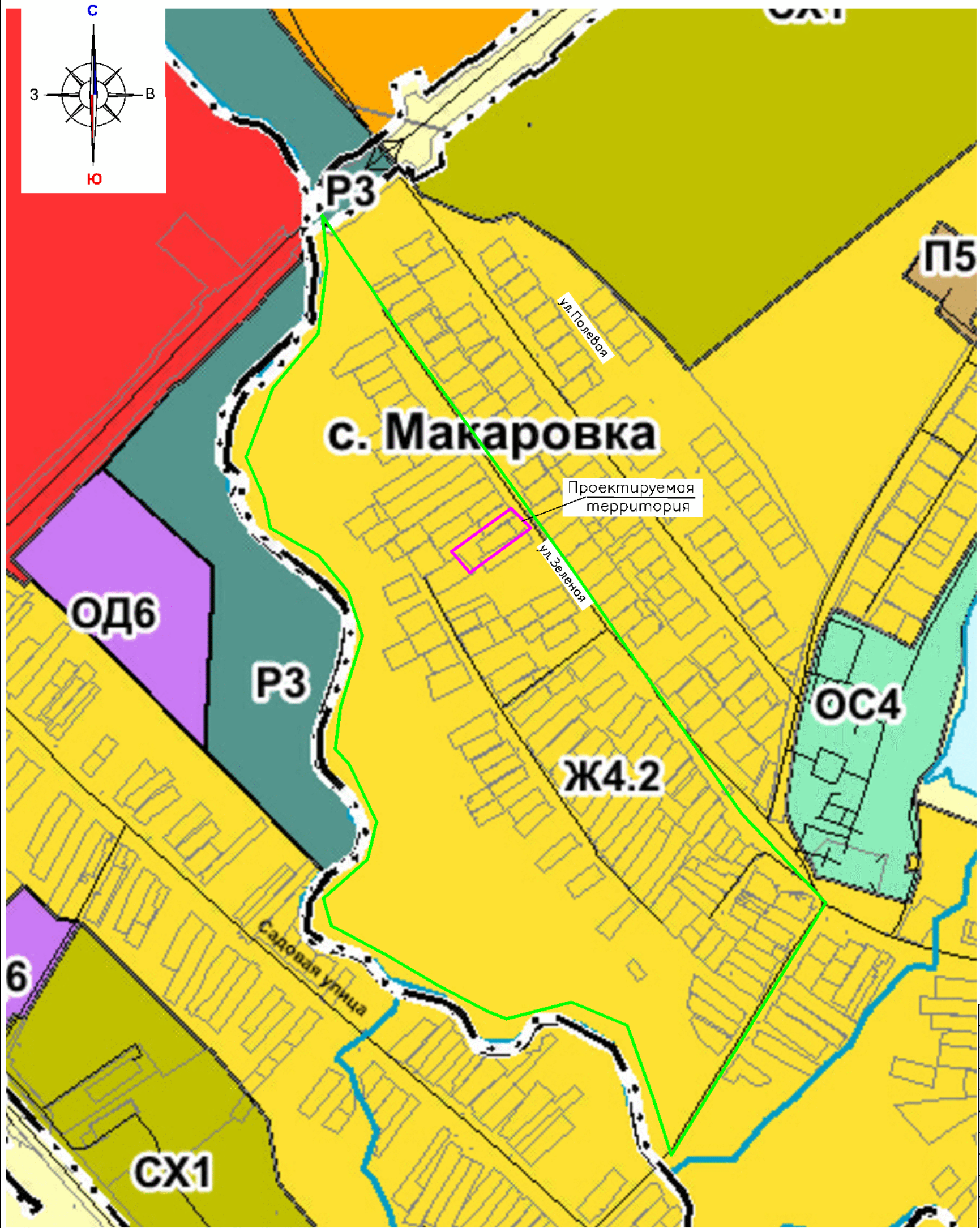
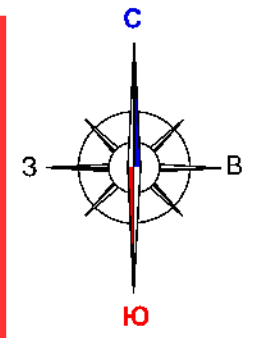
ПРИЛОЖЕНИЕ 1.

Характеристика земельных участков зарегистрированных в ЕГРН

№ п/п	Кадастровый номер земельного участка	Вид права / Обременение	Правообладатель	Местоположение (адрес) участка	Категория земель	Существующий вид разрешенного использования	Площадь исходного участка, м ²
1	13:23:1202002:2200	Собственность	Солтаганова Л.И.	Республика Мордовия, г. Саранск, с. Макаровка, ул. Зеленая	Земли населённых пунктов	Для строительства жилого дома	762
2	13:23:1202002:2201	Собственность	Солтаганова Л.И.	Республика Мордовия, г. Саранск, с. Макаровка, ул. Зеленая	Земли населённых пунктов	Для строительства жилого дома	763
3	13:23:1202002:476	Собственность	Физическое лицо	Республика Мордовия, г.о. Саранск, с. Макаровка, ул. Зеленая, дом 62	Земли населённых пунктов	Для строительства индивидуального жилого дома	2000
4	13:23:1202002:2135	Собственность	Физическое лицо	Республика Мордовия, г. Саранск, с. Макаровка, ул. Зеленая	Земли населённых пунктов	Для ведения личного подсобного хозяйства	957
5	13:23:1202002:2134	Собственность	Физическое лицо	Республика Мордовия, г. Саранск, с. Макаровка, ул. Зеленая	Земли населённых пунктов	Для ведения личного подсобного хозяйства	543
6	13:23:1202002:490	Собственность	Физическое лицо	Респ. Мордовия, г.о. Саранск, с. Макаровка, ул. Луговая, дом 54	Земли населённых пунктов	Для ведения личного подсобного хозяйства	2382

ПРИЛОЖЕНИЕ 2.**Перечень координат характерных точек границ территории, в отношении которой утвержден проект межевания**

№ точки	Координата X	Координата Y
1	1295668,53	1295668,53
2	1295687,41	1295687,41
3	1295595,06	1295595,06
4	1295577,01	1295577,01



Условные обозначения:	
	Границы:
	– проектируемая территория, в отношении которой осуществляется подготовка проекта межевания территории
	– граница элемента планировочной структуры

						14/2024			
Изм.	Кол.уч.	Лист	№ док.	Подпись	Дата	Внесение изменений в документацию по планировке территории (проект планировки территории, проект межевания территории) села Макаровка городского округа Саранск, включая выполнение топографической съемки, в части изменения планировки территории (проект межевания территории) земельных участков с кадастровыми номерами 13.23.1202002.2200, 13.23.1202002.2201, расположенных в районе ул.Зеленой села Макаровка, городского округа Саранск			
Н. контр.		Спиркин Е.С.				Материалы по обоснованию проекта планировки территории	стадия	лист	листов
Инженер		Спиркин Е.С.				Схема расположения элемента планировочной структуры	РП	ПМ-1	3
						М 1 : 10 000			
						ООО "Горизонт"			

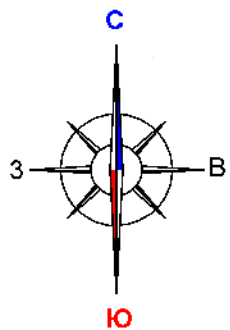
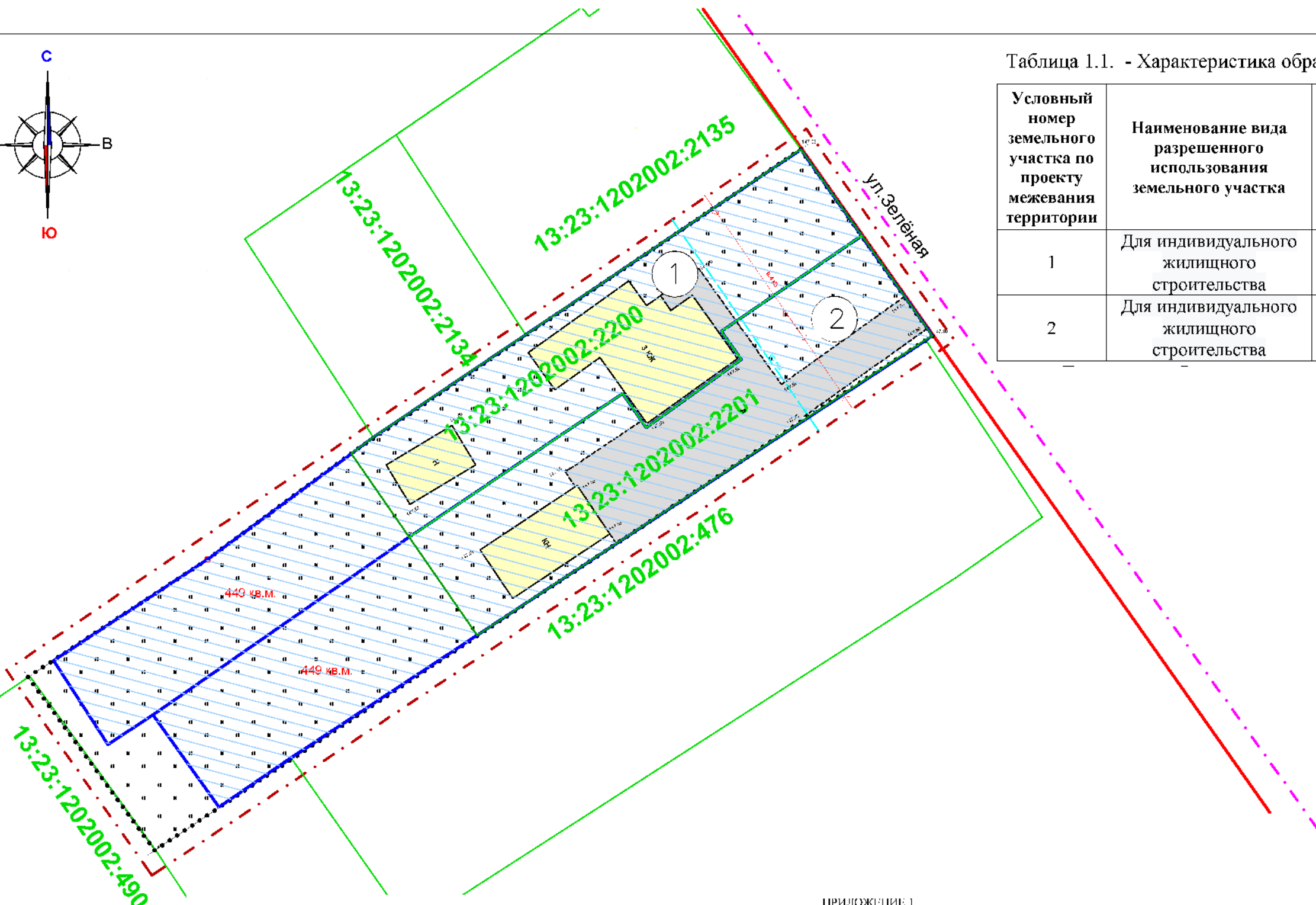


Таблица 1.1. - Характеристика образуемого земельного участка

Условный номер земельного участка по проекту межевания территории	Наименование вида разрешенного использования земельного участка	Площадь земельного участка, кв.м.	Возможный способ образования земельного участка	Площадь зоны действия публичного сервитута/ площадь образуемой части земельного участка, кв.м.
1	Для индивидуального жилищного строительства	1210	Образование при перераспределении	-
2	Для индивидуального жилищного строительства	1212	Образование при перераспределении	-



ПРИЛОЖЕНИЕ 1

Характеристика земельных участков зарегистрированных в ЕГРН

№ п/п	Кадастровый номер земельного участка	Вид права / Обременение	Правообладатель	Местоположение (адрес) участка	Категория земель	Существующий вид разрешенного использования	Площадь исходного участка, м ²
1	13.23.1202002:2200	Собственность	Солганичова Л.И.	Республика Мордовия, г. Саранск, с. Макаровка, ул. Зеленая	Земли населенных пунктов	Для строительства жилого дома	762
2	13.23.1202002:2201	Собственность	Солганичова Л.И.	Республика Мордовия, г. Саранск, с. Макаровка, ул. Зеленая	Земли населенных пунктов	Для строительства жилого дома	763
3	13.23.1202002:476	Собственность	Физическое лицо	Республика Мордовия, г.о. Саранск, с. Макаровка, ул. Зеленая, дом 62	Земли населенных пунктов	Для строительства индивидуального жилого дома	2000
4	13.23.1202002:2135	Собственность	Физическое лицо	Республика Мордовия, г. Саранск, с. Макаровка, ул. Зеленая	Земли населенных пунктов	Для ведения личного подсобного хозяйства	957
5	13:23:1202002:2134	Собственность	Физическое лицо	Республика Мордовия, г. Саранск, с. Макаровка, ул. Зеленая	Земли населенных пунктов	Для ведения личного подсобного хозяйства	543
6	13:23:1202002:490	Собственность	Физическое лицо	Респ. Мордовия, г.о. Саранск, с. Макаровка, ул. Луговая, дом 54	Земли населенных пунктов	Для ведения личного подсобного хозяйства	2382

Условные обозначения:	
Границы:	
	- граница территории, в отношении которой осуществляется подготовка проекта планировки
	- граница земельных участков, учтенных в едином государственном реестре недвижимости
	- существующие красные линии
	- линия отступа от красной линии совпадает с красной линией
	- граница элемента планировочной структуры
	- граница образуемых земельных участков
	- кадастровый номер земельного участка
Существующие территории:	
	- территории земельных участков зарегистрированных в государственном кадастре недвижимости
Проектируемые территории:	
	- территории образуемых земельных участков

14/2024

Изм.	Кол.уч.	Лист N док.	Подпись	Дата	Внесение изменений в документацию по планировке территории (проект планировки территории, проект межевания территории) села Макаровка городского округа Саранск, включая выполнение топографической съемки, в части изменения планировки территории (проект межевания территории) земельных участков с кадастровыми номерами 13.23.1202002:2200, 13.23.1202002:2201, расположенных в районе ул.Зеленой села Макаровка, городского округа Саранск			
Н контр	Спиркин Е.С.				Основная часть проекта межевания территории	стадия	лист	листов
Инженер	Спиркин Е.С.					РП	ПМ-2	3
					Чертеж межевания территории М 1 : 500	ООО "Горизонт"		

ПРИЛОЖЕНИЕ 2.

Перечень координат характерных точек границ территории, в отношении которой утвержден проект межевания

№ точки	Координата X	Координата Y
1	1295668,53	1295668,53
2	1295687,41	1295687,41
3	1295595,06	1295595,06
4	1295577,01	1295577,01

Условные обозначения:

	– граница территории, в отношении которой осуществляется подготовка проекта планировки
	– граница земельных участков, зарегистрированных в едином государственном реестре недвижимости
	– существующие красные линии
	– линия отступа от красной линии совпадает с красной линией
	– территории земельных участков зарегистрированных в государственном кадастре недвижимости
13:23:1202002:2200	– кадастровый номер земельного участка
1 ●	– угловые точки границ проектируемой территории
13:23:1202002	– номер кадастрового квартала
	Существующие территории: – существующее твердое покрытие
	Существующие объекты: – существующие нежилые здания и сооружения
	Охранные зоны инженерных коммуникаций
	– охранный зона ВЛ
	– охранный зона газопровода

Примечание: Проектируемая территория расположена в приаэродромной территории

ПРИЛОЖЕНИЕ 1.

Характеристика земельных участков зарегистрированных в ЕИРН

№ п/п	Кадастровый номер земельного участка	Вид права / Обременение	Правообладатель	Местоположение (адрес) участка	Категория земель	Существующий вид разрешенного использования	Площадь исходного участка, м ²
1	13:23:1202002:2200	Собственность	Солтаганова Л.И.	Республика Мордовия, г. Саранск, с. Макаровка, ул. Зеленая	Земли населенных пунктов	Для строительства жилого дома	762
2	13:23:1202002:2201	Собственность	Солтаганова Л.И.	Республика Мордовия, г. Саранск, с. Макаровка, ул. Зеленая	Земли населенных пунктов	Для строительства жилого дома	763
3	13:23:1202002:476	Собственность	Физическое лицо	Республика Мордовия, г.о. Саранск, с. Макаровка, ул. Зеленая, дом 62	Земли населенных пунктов	Для строительства индивидуального жилого дома	2000
4	13:23:1202002:2135	Собственность	Физическое лицо	Республика Мордовия, г. Саранск, с. Макаровка, ул. Зеленая	Земли населенных пунктов	Для ведения личного подсобного хозяйства	957
5	13:23:1202002:2134	Собственность	Физическое лицо	Республика Мордовия, г. Саранск, с. Макаровка, ул. Зеленая	Земли населенных пунктов	Для ведения личного подсобного хозяйства	543
6	13:23:1202002:490	Собственность	Физическое лицо	Респ. Мордовия, г.о. Саранск, с. Макаровка, ул. Луговая, дом 54	Земли населенных пунктов	Для ведения личного подсобного хозяйства	2382

14/2024

Изм.	Код уч.	Лист N док.	Подпись	Дата	Внесение изменений в документацию по планировке территории (проект планировки территории, проект межевания территории) села Макаровка городского округа Саранск включая выполнение топографической съемки в части изменения планировки территории (проект межевания территории) земельных участков с кадастровыми номерами 13:23:1202002:2200, 13:23:1202002:2201, расположенных в районе ул.Зеленой села Макаровка, городского округа Саранск
Н. контр		Спиркин Е.С.			Материалы по обоснованию проекта межевания территории
Инженер		Спиркин Е.С.			
					Чертеж границ существующих земельных участков, Чертеж местоположения существующих объектов капитального строительства Чертеж границ зон с особыми условиями использования территории М 1 : 500
					стадия РП
					лист ПМ-3
					листо 3
					ООО "Горизонт"

