

ПОСТАНОВЛЕНИЕ

АДМИНИСТРАЦИИ городского округа САРАНСК

от 04 марта 2025 г.

№ 495

Об утверждении документации по внесению изменений в документацию по планировке территории (проект планировки территории, проект межевания территории) с. Макаровка г.о. Саранск, в части изменения планировки территории (проект межевания территории) земельных участков, расположенных в районе ул. Полевой с. Макаровка г.о. Саранск

Принимая во внимание заявление Зайцевой Ирины Борисовны от 22 января 2025 года (вх. № 221/5-58 от 22 января 2025 года), в соответствии с Федеральным законом от 6 октября 2003 года № 131-ФЗ «Об общих принципах организации местного самоуправления в Российской Федерации», статьями 45, 46 Градостроительного кодекса Российской Федерации, постановлением Администрации городского округа Саранск от 26 апреля 2022 года № 628 «Об утверждении документации по планировке территории (проект планировки территории, проект межевания территории) села Макаровка городского округа Саранск, включая выполнение топографической съемки» (с изменениями), постановлением Администрации городского округа Саранск от 29 ноября 2024 года №2017 «О подготовке документации по внесению изменений в документацию по планировке территории (проект планировки территории, проект межевания территории) с. Макаровка г.о. Саранск, включая выполнение топографической съемки, в части изменения планировки территории (проект межевания территории) земельных участков, расположенных в районе ул. Полевой с. Макаровка г.о. Саранск», постановлением Главы городского округа Саранск от 29 января 2025 года № 36-ПП «О вынесении на публичные слушания документации по внесению изменений в документацию по планировке территории (проект планировки территории, проект межевания территории) с. Макаровка г.о. Саранск, включая выполнение топографической съемки, в части изменения планировки территории (проект межевания территории) земельных участков, расположенных в районе ул. Полевой с. Макаровка г.о. Саранск», с учетом протокола публичных слушаний по документации по внесению изменений в документацию по планировке территории (проект планировки территории, проект межевания территории) с. Макаровка г.о. Саранск, включая выполнение топографической съемки, в части изменения планировки территории (проект межевания территории) земельных участков, расположенных в районе ул. Полевой с. Макаровка г.о. Саранск, проведенных 20 февраля 2025 года, заключения о результатах публичных слушаний, опубликованного в газете «Саранский Вестник» от 26 февраля 2025 года № 8(290), иных прилагаемых документов Администрация городского округа Саранск постановляет:

1. Утвердить документацию по внесению изменений в документацию по планировке территории (проект планировки территории, проект межевания территории) с. Макаровка г.о. Саранск, в части изменения планировки территории (проект межевания территории) земельных участков, расположенных в районе ул. Полевой с. Макаровка г.о. Саранск, согласно приложению к настоящему постановлению (заказчик – Зайцева Ирина Борисовна).

2. Считать документацию, указанную в пункте 1 настоящего постановления, действующей при полном выполнении требований, предъявляемых действующими на момент реализации документации Генеральным планом городского округа Саранск и Правилами землепользования и застройки городского округа Саранск.

3. Контроль за исполнением настоящего постановления возложить на Заместителя Главы городского округа Саранск – Директора Департамента перспективного развития Администрации городского округа Саранск.

4. Настоящее постановление вступает в силу после его официального опубликования.

**Временно исполняющий полномочия
Главы городского округа Саранск**

В. В. Быков

ПРИЛОЖЕНИЕ
к постановлению Администрации
городского округа Саранск
от 04 марта 2025г. № 495

Состав документации по внесению изменений в документацию по планировке территории (проект планировки территории, проект межевания территории) с. Макаровка г.о. Саранск, в части изменения планировки территории (проект межевания территории) земельных участков, расположенных в районе ул. Полевой с. Макаровка г.о. Саранск

№ п/п	Наименование документа
1.	Пояснительная записка
2.	Графическая часть
2.1	Проект межевания территории
2.1.1	Основная часть проекта межевания территории
2.1.2	Схема расположения элемента планировочной структуры в составе ранее разработанной документации по планировке территории. М 1:7000
2.1.3	Чертеж межевания территории. М 1:500
2.2	Материалы по обоснованию проекта межевания территории
2.2.1	Чертеж границ существующих земельных участков. Чертеж местоположения существующих объектов капитального строительства. М 1:500
2.2.2	Чертеж границ зон с особыми условиями использования территории. М 1:500

Полный текст опубликован в официальном сетевом издании <https://pravo.adm-saransk.ru/>



Общество с ограниченной ответственностью
РНИИЦ **Региональный научно-исследовательский информационный центр**

Регистрационный номер в государственном реестре саморегулируемых организаций
СРО-П-081-14122009

Заказчик: Зайцева И.Б.

Место строительства: г. Саранск

**ВНЕСЕНИЕ ИЗМЕНЕНИЙ
В ДОКУМЕНТАЦИЮ ПО ПЛАНИРОВКЕ ТЕРРИТОРИИ
(проект планировки территории, проект межевания территории)
села Макаровка городского округа Саранск, в части изменения
планировки территории (проект межевания территории) земельных
участков, расположенных в районе улицы Полевой села Макаровка
городского округа Саранска**

Шифр: 02/2025-ПП

Саранск 2025



Заказчик: Зайцева И.Б.

Место строительства: г. Саранск

**ВНЕСЕНИЕ ИЗМЕНЕНИЙ
В ДОКУМЕНТАЦИЮ ПО ПЛАНИРОВКЕ ТЕРРИТОРИИ
(проект планировки территории, проект межевания территории)
села Макаровка городского округа Саранск, в части изменения
планировки территории (проект межевания территории) земельных
участков, расположенных в районе улицы Полевой села Макаровка
городского округа Саранска**

Шифр: 02/2025-ПП

Директор

И.А. Митрошин

Руководитель проекта

Ю.А. Ланкина

Саранск 2025

Документация по планировке территории выполнена на основании документов территориального планирования, правил землепользования и застройки в соответствии с требованиями технических регламентов, нормативов градостроительного проектирования, градостроительных регламентов с учетом границ территорий объектов культурного наследия, включенных в единый государственный реестр объектов культурного наследия (памятников истории и культуры) народов российской федерации, границ территорий вновь выявленных объектов культурного наследия, границ зон с особыми условиями использования территорий

Руководитель проекта

Ю.А. Ланкина

Регистрационный номер в государственном реестре саморегулируемых организаций СРО-П-081-14122009

ОГЛАВЛЕНИЕ

ПРОЕКТ МЕЖЕВАНИЯ ТЕРРИТОРИИ

РАЗДЕЛ 1. ОСНОВНАЯ ЧАСТЬ ПРОЕКТА МЕЖЕВАНИЯ ТЕРРИТОРИИ	6
1.1. Общие сведения	6
1.2. Анализ существующего положения	7
1.3. Проектное предложение по образованию земельных участков на проектируемой территории	7
1.4. Техничко-экономические показатели проекта межевания территории	10
Приложение 1. Характеристика земельных участков, зарегистрированных в государственном кадастре недвижимости	
Приложение 2. Перечень координат характерных точек границ территории, в отношении которой утвержден проект межевания	

Проект межевания подготовлен в целях определения местоположения границ образуемых и изменяемых земельных участков, в связи с чем в текстовой части проекта межевания территории не приводится целевое назначение лесов, вид (виды) разрешенного использования лесного участка, количественные и качественные характеристики лесного участка, сведения о нахождении лесного участка в границах особо защитных участков лесов.

Сведения о границах территории, в отношении которой утвержден проект межевания, содержащие перечень координат характерных точек этих границ в системе координат, используемой для ведения Единого государственного реестра недвижимости (СК-13) приведен в приложении 2.

ОБЩАЯ ЧАСТЬ

Состав авторского коллектива и ответственных разработчиков проекта

Руководитель проекта	Ю.А. Ланкина
Инженер	М.В. Тюрин

Состав документации по планировке территории

ПРОЕКТ МЕЖЕВАНИЯ ТЕРРИТОРИИ

РАЗДЕЛ 1. Основная часть проекта межевания территории

1. Текстовые материалы
2. Графические материалы:

№№ п/п	Наименование	Лист	Масштаб
1	2	3	4
1.	Схема расположения элемента планировочной структуры в составе ранее разработанной документации по планировке территории	ПМ- 1	1: 7 000
2.	Чертеж межевания территории	ПМ- 2	1: 500

РАЗДЕЛ 2. Материалы по обоснованию проекта межевания территории

1. Графические материалы:

№№ п/п	Наименование	Лист	Масштаб
1	2	3	4
1.	Чертеж границ существующих земельных участков. Чертеж местоположения существующих объектов капитального строительства	ПМ- 3	1: 500
2.	Чертеж границ зон с особыми условиями использования территории	ПМ- 4	1: 500

В связи со спецификой проектируемой территории в составе проекта межевания территории не разрабатывались следующие чертежи:

- чертеж границ зон действия публичных сервитутов;
- чертеж границ особо охраняемых природных территорий;
- чертеж границ территорий объектов культурного наследия;
- чертеж границ лесничеств, лесопарков, участковых лесничеств, лесных кварталов, лесотаксационных выделов или частей лесотаксационных выделов;

ПРОЕКТ МЕЖЕВАНИЯ ТЕРРИТОРИИ

РАЗДЕЛ 1. ОСНОВНАЯ ЧАСТЬ ПРОЕКТА МЕЖЕВАНИЯ ТЕРРИТОРИИ

1.1. Общие сведения

Внесение изменений в ранее разработанную документацию по планировке территории выполнено на основании п.21 ст.45 ГрК РФ в части изменения проекта межевания территории земельных участков с кадастровыми номерами 13:23:1202002:2187 и 13:23:1202002:2188, расположенных в районе ул. Полевой с. Макаровка г.о. Саранска, с целью его перераспределения с землями государственной собственности по инициативе Зайцевой И.Б. на основании Постановления Администрации г.о. Саранск от 29.11.2024 г. № 2017. Проект межевания выполнен в целях определения местоположения границ образуемых и изменяемых земельных участков с указанием установленных ограничений и обременении использования участков, в том числе установления зон действия публичных сервитутов, иных обременении, установления условий неделимости земельного участка.

Внесение изменений в проект межевания территории разработано согласно требованиям законодательных актов и рекомендаций следующих нормативных документов:

- Градостроительного кодекса РФ от 29.12.2004 г. № 190-ФЗ;
- Земельного кодекса РФ от 25.10.2001 г. № 136-ФЗ;
- СП 42.13330.2016. Свод правил. Градостроительство. Планировка и застройка городских и сельских поселений. Актуализированная редакция СНиП 2.07.01-89*;
- Генерального плана городского округа Саранск, утвержденного решением Совета депутатов г.о. Саранск от 23.04.2014 г. № 333, с изм.;
- Местных нормативов градостроительного проектирования г.о. Саранск, 2019.

- Правил землепользования и застройки г.о. Саранск (утв. Решением Совета депутатов г.о. Саранск № 516 от 06.05.2016г. с изм.);

4.2. Анализ существующего положения

Проектируемая территория расположена по улице Полевой в с. Макаровка городского округа Саранск, в Октябрьском районе, категория земель – земли населенных пунктов. В границы проектируемой территории входит территория земельных участков с кадастровыми номерами 13:23:1202002:2187 и 13:23:1202002:2188, а также прилегающая территория земель неразграниченной государственной собственности. Основной подъезд к проектируемой территории предусмотрен с улицы Полевая.

Территория межевания расположена на территории кадастрового квартала: 13:23:1202002. Площадь территории в границах проекта межевания составляет 0,25 га.

В границы разработки проекта межевания попадают земельные участки, зарегистрированные в государственном кадастре недвижимости. Сведения о ранее образованных земельных участках отражены на чертежах проекта межевания территории и в приложении 1.

В границах проектируемой территории отсутствуют зоны залегания полезных ископаемых, а также объекты культурного наследия - памятники истории и культуры. Проектом планировки на данной территории в качестве зон с особыми условиями использования определены охранные зоны инженерных коммуникаций.

4.3. Проектное предложение по образованию земельных участков на проектируемой территории

Внесение изменений в документацию по планировке территории (проект планировки территории, проект межевания территории) села Макаровка городского округа Саранск, в части изменения планировки территории (проект межевания территории) земельных участков, расположенных в районе улицы Полевой села Макаровка городского округа Саранска выполнено в связи с

образованием земельных участков с видом разрешенного использования для ведения личного подсобного хозяйства. Проектом межевания территории предусмотрено перераспределение земельных участков, находящихся в частной собственности земель неразграниченной государственной собственности в соответствии с п. 3 части 1 ст. 39.28 Земельного кодекса РФ. В результате перераспределения площадь земельного участка увеличивается не более чем до установленных предельных максимальных размеров земельных участков.

Проектом межевания на проектируемой территории определено местоположение границ образуемых и изменяемых земельных участков, установлена их площадь, а также определен вид их разрешенного использования. Образование проектных границ земельных участков производится в соответствии с градостроительным регламентом территориальной зоны, установленным Правилами землепользования и застройки г.о. Саранск, а также нормами отвода земельных участков для конкретных видов деятельности, установленных в соответствии с федеральными законами и техническими регламентами. Вид разрешенного использования земельного участка установлен в соответствии с Правилами землепользования и застройки г.о. Саранск для территориальной зоны Ж4.2 в границах которой расположена проектируемая территория.

Согласно требованиям Правил землепользования и застройки г.о. Саранск (утв. Решением Совета депутатов г.о. Саранск № 516 от 06.05.2016г. с изм.) установлены предельные размеры земельных участков для ведения личного подсобного хозяйства, которые составляют: минимальный размер земельного участка – 450 кв. м, максимальный – 1500 кв. м.

В проекте межевания территории отображены границы существующих землепользований, определены площади и границы земельных участков для ведения личного подсобного хозяйства. В проекте межевания выявлены обременения в границах ранее сформированных и зарегистрированных земельных участков, а также в границах образуемых земельных участков. Общие данные по земельным участкам, в границах территории межевания

отображены в составе графических материалов на чертеже проекта межевания территории.

На проектируемой территории не выделены зоны действия публичных сервитутов.

Формирование проектных границ образуемых земельных участков производится перераспределением земельных участков, находящихся в частной собственности и земель неразграниченной государственной собственности.

Перечень и сведения о площади образуемых на проектируемой территории земельных участков, в том числе земельных участков, которые будут отнесены к территориям общего пользования, а также возможные способы их образования приведены в таблице 1.

Таблица 1. - Характеристики образуемых земельных участков

Условный номер земельного участка по проекту межевания территории	Наименование вида разрешенного использования земельного участка	Площадь земельного участка, кв.м.	Возможный способ образования земельного участка	Площадь зоны действия публичного сервитута/ площадь образуемой части земельного участка, кв.м.
1	Для ведения личного подсобного хозяйства	1 473	Образование при перераспределении	-
2	Для ведения личного подсобного хозяйства	813	Образование при перераспределении	

Все образуемые земельные участки подлежат процедуре постановки на государственный кадастровый учет в соответствии с законодательством РФ. Сведения о существующих, вновь образуемых земельных участках и частях земельных участков отражены на чертеже межевания территории.

4.4. Техничко-экономические показатели проекта межевания территории

№ п/п	Наименование показателей	Единица измерения	Современное состояние на 2024 г	Состояние на расчетный срок 2035 г
1	Площадь проектируемой территории - всего	га	0,25	0,25
2	Территории, подлежащие межеванию в том числе:	га	0,25	-
	- территория земельных участков для размещения индивидуальной жилой застройки	га	0,25	-
3	Территории, которые после межевания будут относиться к территориям общего пользования	га	-	-

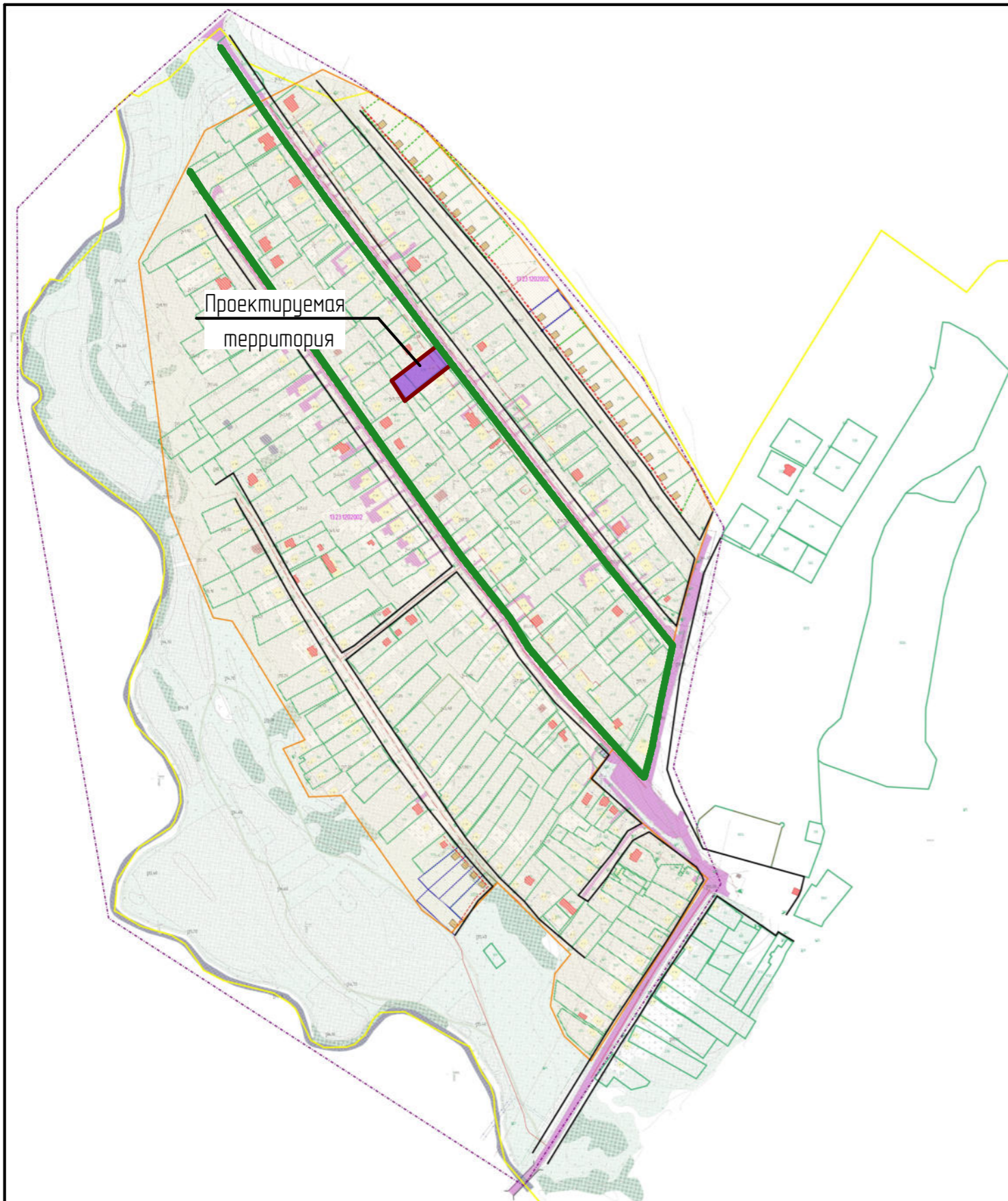
ПРИЛОЖЕНИЕ 1.

Характеристика земельных участков зарегистрированных в ЕГРН

№ п/п	Кадастровый номер земельного участка	Вид права / Обременение	Правообладатель	Местоположение (адрес) участка	Категория земель	Существующий вид разрешенного использования	Площадь исходного участка, м²
1	13:23:1202002:2187	Собственность	Физическое лицо	Республика Мордовия, г. Саранск, с. Макаровка, ул. Полевая	Земли населённых пунктов	Для ведения личного подсобного хозяйства	1 050
2	13:23:1202002:2188	Собственность	Физическое лицо	Республика Мордовия, г. Саранск, с. Макаровка, ул. Полевая	Земли населённых пунктов	Для ведения личного подсобного хозяйства	450
3	13:23:1202002:500	Собственность	Физическое лицо	Республика Мордовия, городской округ Саранск, с. Макаровка, ул. Полевая, земельный участок 35А	Земли населённых пунктов	Для ведения личного подсобного хозяйства	1 500
4	13:23:1202002:564	Собственность	Физическое лицо	Республика Мордовия, г. Саранск, с. Макаровка, ул. Полевая, д. 37"а"	Земли населённых пунктов	Для ведения личного подсобного хозяйства	560
5	13:23:1202002:2186	Собственность	Физическое лицо	Республика Мордовия, г. Саранск, с. Макаровка, ул. Зеленая	Земли населённых пунктов	Для ведения личного подсобного хозяйства	788
6	13:23:1202002:460	Собственность	Физическое лицо	Республика Мордовия, г.о. Саранск, с. Макаровка, ул. Зеленая, 35	Земли населённых пунктов	Для ведения личного подсобного хозяйства	1 806
7	13:23:1202002:448	Собственность	Физическое лицо	Республика Мордовия, г. Саранск, с. Макаровка, ул. Полевая, д. 33	Земли населённых пунктов	Для ведения личного подсобного хозяйства	330
8	13:23:1202002:447	Собственность	Физическое лицо	Республика Мордовия, г. Саранск, с. Макаровка, ул. Полевая, д. 33	Земли населённых пунктов	Для ведения личного подсобного хозяйства	1 500

ПРИЛОЖЕНИЕ 2.**Перечень координат характерных точек границ территории, в отношении которой утвержден проект межевания**

Номер поворотной точки границы территории	Координаты поворотных точек	
	X	Y
1	389784.6577	1295777.8467
2	389759.2202	1295797.1668
3	389710.0393	1295734.2484
4	389737.4895	1295716.4391



Условные обозначения

Границы	
	- устанавливаемые красные линии
	- линии отступа от красных линий
	- линии отступа от красных линий в существующей застройке совпадают с красными линиями
	- граница элемента планировочной структуры
	- граница проектируемой территории
	- граница зоны планируемого размещения объектов капитального строительства местного значения
	- граница земельных участков, поставленных на государственны кадастровый учет
535	- кадастровый номер земельного участка, объекта капитального строительства
1023 000002	- кадастровый номер квартала
Существующие территории	
	- улично-дорожная сеть
Существующие объекты	
	- существующие нежилые здания
	- существующие жилые здания
	- ОКСы по сведениям ЕГРН
	- граница земельных участков, предварительно предоставленных в аренду (ИПХ)
	- сооружения по сведениям ЕГРН
Проектируемые объекты	
	- проектируемое асфальтовое покрытие
	- проектируемые жилые здания
	- граница зон планируемого размещения объектов индивидуального жилищного строительства
	- зона планируемого размещения объектов капитального строительства местного значения

Условные обозначения:

Границы:	
	- проектируемая территория, в отношении которой осуществляется подготовка проекта планировки
	- граница элемента планировочной структуры

Изм.	Кол.ч.	Лист	И док.	Подпись	Дата
	Н. контр	Ланкина Ю.А.			
	Инженер	Тюрин М.В.			

02/2025-ПП ГП

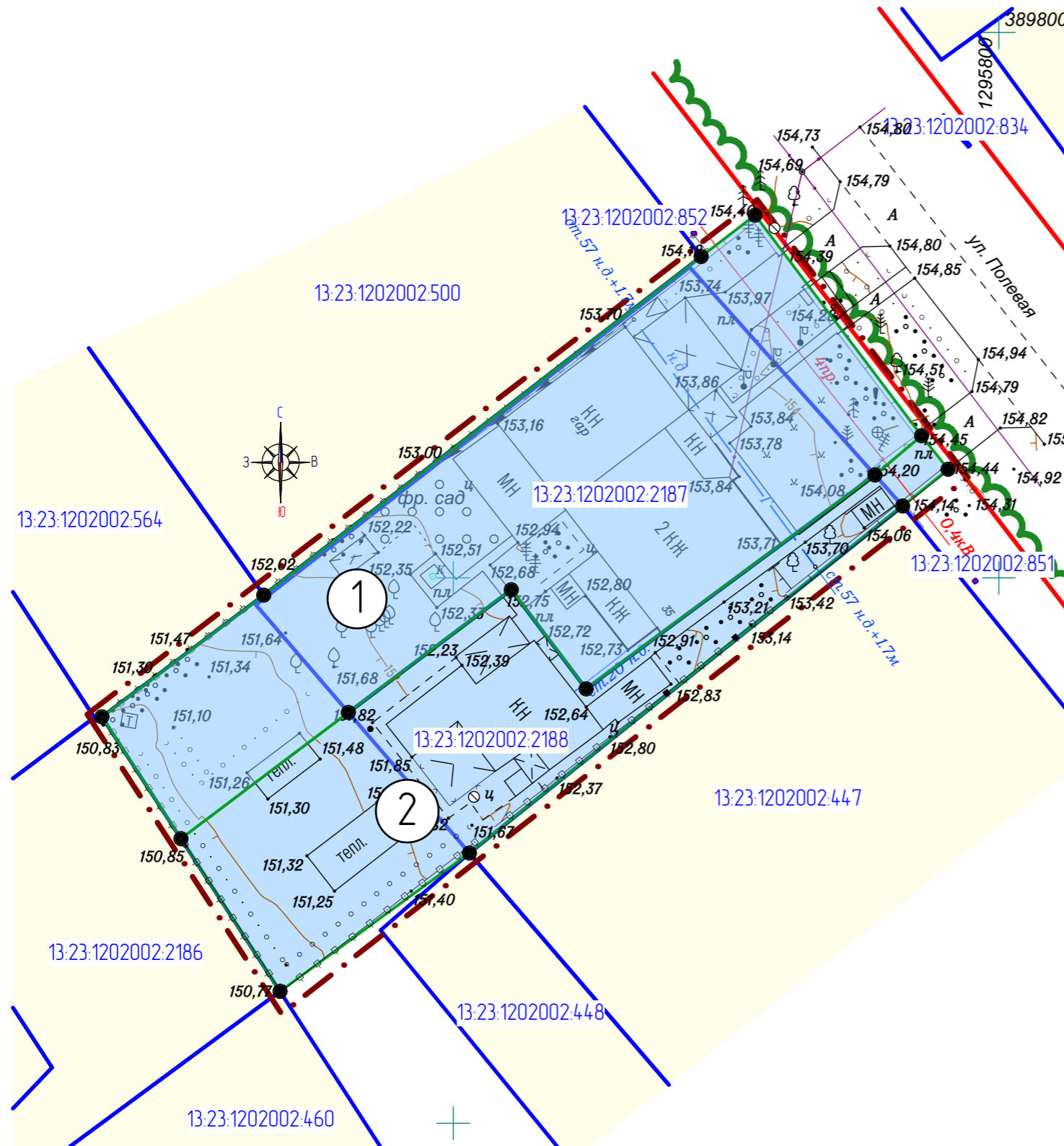
ВНЕСЕНИЕ ИЗМЕНЕНИЙ В ДОКУМЕНТАЦИЮ ПО ПЛАНИРОВКЕ ТЕРРИТОРИИ (проект планировки территории, проект межевания территории) села Макаровка городского округа Саранск, в части изменения планировки территории (проект межевания территории) земельных участков, расположенных в районе улицы Полевой села Макаровка городского округа Саранска		
стадия	лист	листоб
РП	ПМ-1	4
Основная часть проекта межевания территории		
Схема расположения элемента планировочной структуры в системе ранее разработанного проекта планировки территории М 1 : 7 000		
ООО "Региональный научно-исследовательский информационный центр"		

Характеристика земельных участков, зарегистрированных в едином государственном реестре недвижимости

№ п/п	Кадастровый номер земельного участка	Вид права / Обременение	Практический владелец	Местоположение (адрес) участка	Категория земель	Существующий вид разрешенного использования	Площадь участка, кв. м
1	13.23.1202002.2187	Собственность	Физическое лицо	Республика Мордовия, г. Саранск, с. Макаровка, ул. Полевая	Земли населенных пунктов	Для ведения личного подсобного хозяйства	1 050
2	13.23.1202002.2188	Собственность	Физическое лицо	Республика Мордовия, г. Саранск, с. Макаровка, ул. Полевая	Земли населенных пунктов	Для ведения личного подсобного хозяйства	450
3	13.23.1202002.500	Собственность	Физическое лицо	Республика Мордовия, городской округ Саранск, с. Макаровка, ул. Полевая, земельный участок 35А	Земли населенных пунктов	Для ведения личного подсобного хозяйства	1500
4	13.23.1202002.564	Собственность	Физическое лицо	Республика Мордовия, г. Саранск, с. Макаровка, ул. Полевая, д. 37"а"	Земли населенных пунктов	Для ведения личного подсобного хозяйства	560
5	13.23.1202002.2186	Собственность	Физическое лицо	Республика Мордовия, г. Саранск, с. Макаровка, ул. Зеленая	Земли населенных пунктов	Для ведения личного подсобного хозяйства	788
6	13.23.1202002.460	Собственность	Физическое лицо	Республика Мордовия, г. Саранск, с. Макаровка, ул. Зеленая, 35	Земли населенных пунктов	Для ведения личного подсобного хозяйства	1 806
7	13.23.1202002.448	Собственность	Физическое лицо	Республика Мордовия, г. Саранск, с. Макаровка, ул. Полевая, д. 33	Земли населенных пунктов	Для ведения личного подсобного хозяйства	330
8	13.23.1202002.447	Собственность	Физическое лицо	Республика Мордовия, г. Саранск, с. Макаровка, ул. Полевая, д. 33	Земли населенных пунктов	Для ведения личного подсобного хозяйства	1 500

Характеристики образуемых земельных участков

Условный номер земельного участка по проекту межевания территории	Наименование вида разрешенного использования земельного участка	Площадь земельного участка, кв. м	Возможный способ образования земельного участка
1	Для ведения личного подсобного хозяйства	1 473	Образование при перераспределении
2	Для ведения личного подсобного хозяйства	813	Образование при перераспределении



Условные обозначения:

Границы:	
	- граница территории, в отношении которой осуществляется подготовка проекта планировки
	- граница земельных участков, учтенных в едином государственном реестре недвижимости
	- граница элемента планировочной структуры
	- существующие красные линии
	- граница образуемых земельных участков
13.23.0910238	- номер кадастрового квартала
13.23.0910238.7	- кадастровый номер земельного участка
Существующие территории:	
	- территории земельных участков зарегистрированных в государственном кадастре недвижимости
Проектируемые территории:	
	- территории образуемых земельных участков
	- угловые точки образуемых земельных участков

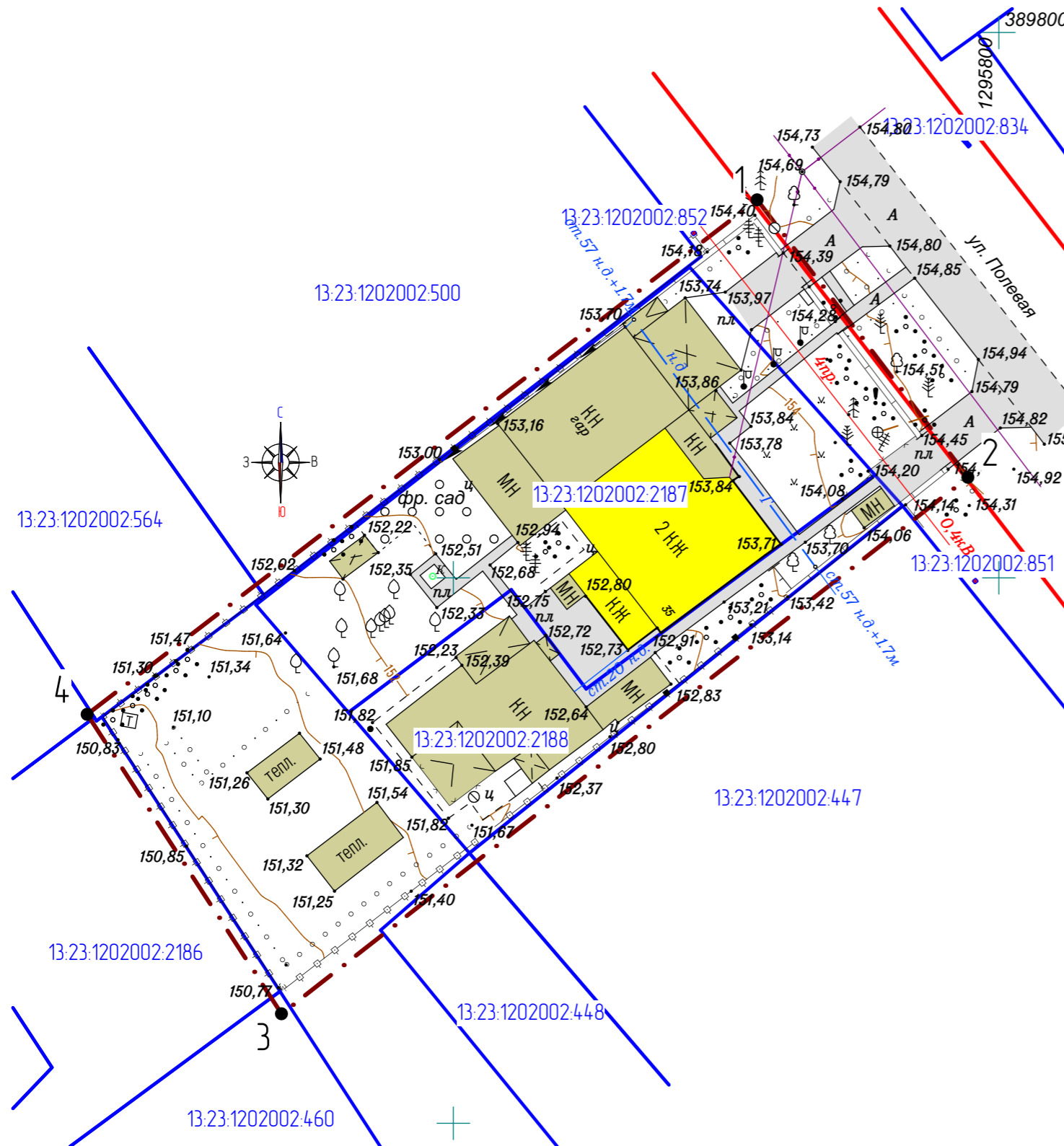
Изм.	Кол.ч.	Лист	N док.	Подпись	Дата	02/2025-ПП			ГП
						ВНЕСЕНИЕ ИЗМЕНЕНИЙ В ДОКУМЕНТАЦИЮ ПО ПЛАНИРОВКЕ ТЕРРИТОРИИ. Проект планировки территории, проект межевания территории села Макаровка городского округа Саранск, в части изменения планировки территории (проект межевания территории земельных участков, расположенных в районе улицы Полевой села Макаровка городского округа Саранск)			
Н. контр.		Ланкина Ю.А.				Основная часть проекта межевания территории	стадия	лист	листо
Инженер		Тюрин М.В.					РП	ПМ-2	4
Чертеж межевания территории М 1:500						ООО "Региональный научно-исследовательский информационный центр"			

Характеристика земельных участков, зарегистрированных в едином государственном реестре недвижимости

№ п/п	Кадастровый номер земельного участка	Вид права / Обременение	Практический владелец	Местоположение (адрес) участка	Категория земель	Существующий вид разрешенного использования	Площадь участка, м²
1	13.23.1202002.2187	Собственность	Физическое лицо	Республика Мордовия, г. Саранск, с. Макаровка, ул. Полевая	Земли населенных пунктов	Для ведения личного подсобного хозяйства	1 050
2	13.23.1202002.2188	Собственность	Физическое лицо	Республика Мордовия, г. Саранск, с. Макаровка, ул. Полевая	Земли населенных пунктов	Для ведения личного подсобного хозяйства	450
3	13.23.1202002.500	Собственность	Физическое лицо	Республика Мордовия, городской округ Саранск, с. Макаровка, ул. Полевая, земельный участок 35А	Земли населенных пунктов	Для ведения личного подсобного хозяйства	1500
4	13.23.1202002.564	Собственность	Физическое лицо	Республика Мордовия, г. Саранск, с. Макаровка, ул. Полевая, д. 37"а"	Земли населенных пунктов	Для ведения личного подсобного хозяйства	560
5	13.23.1202002.2186	Собственность	Физическое лицо	Республика Мордовия, г. Саранск, с. Макаровка, ул. Зеленая	Земли населенных пунктов	Для ведения личного подсобного хозяйства	788
6	13.23.1202002.460	Собственность	Физическое лицо	Республика Мордовия, г. Саранск, с. Макаровка, ул. Зеленая, 35	Земли населенных пунктов	Для ведения личного подсобного хозяйства	1 806
7	13.23.1202002.448	Собственность	Физическое лицо	Республика Мордовия, г. Саранск, с. Макаровка, ул. Полевая, д. 33	Земли населенных пунктов	Для ведения личного подсобного хозяйства	330
8	13.23.1202002.447	Собственность	Физическое лицо	Республика Мордовия, г. Саранск, с. Макаровка, ул. Полевая, д. 33	Земли населенных пунктов	Для ведения личного подсобного хозяйства	1 500

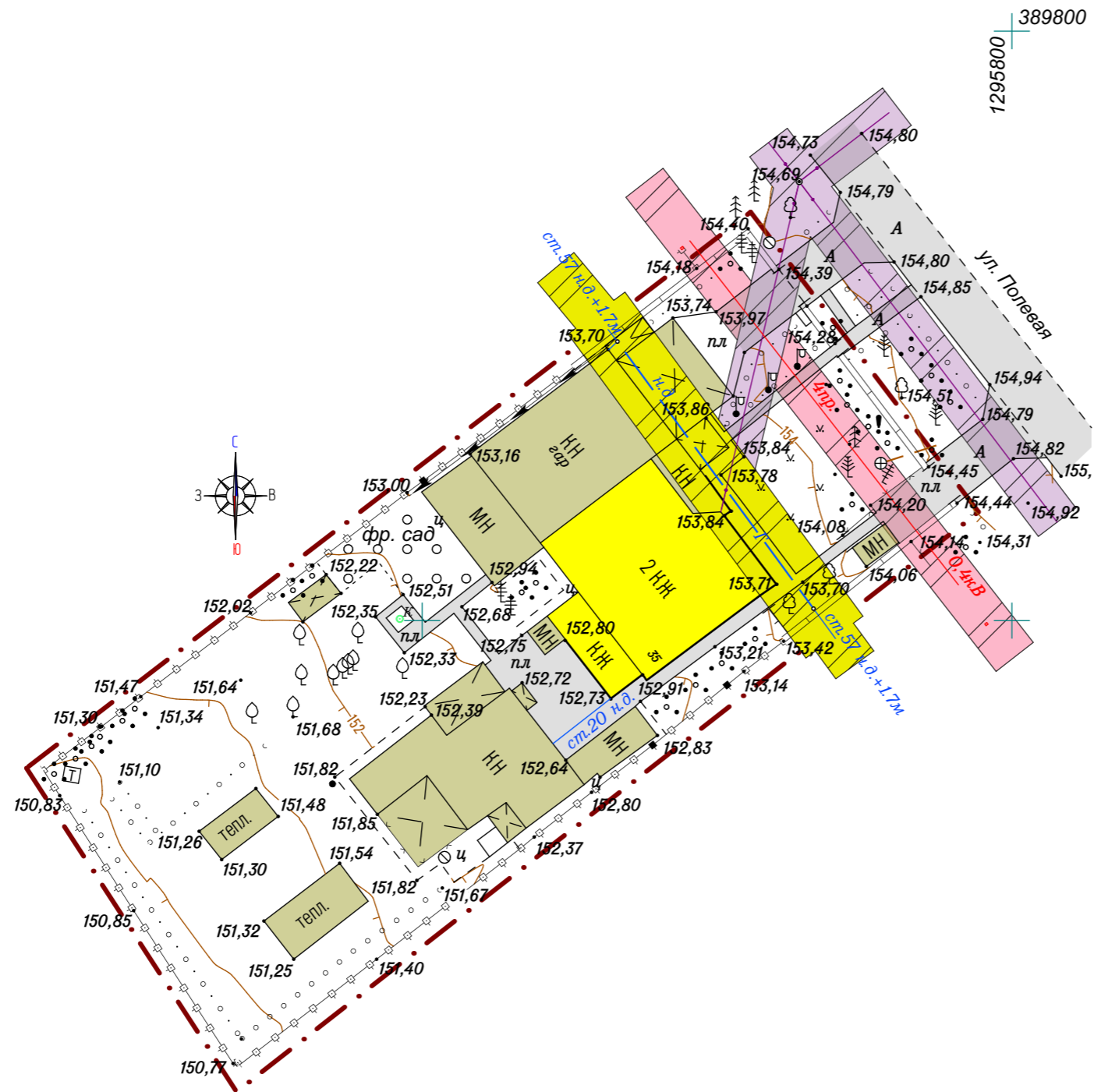
Перечень координат характерных точек границ проектируемой территории

№ точки	Координата X	Координата Y
1	389784.6577	1295777.8467
2	389759.2202	1295797.1668
3	389710.0393	1295734.2484
4	389737.4895	1295716.4391



Условные обозначения:	
	Границы:
	- граница территории, в отношении которой осуществляется подготовка проекта планировки
	- существующие красные линии
	- граница земельных участков, зарегистрированных в едином государственном реестре недвижимости
	- граница кадастрового квартала
13.23.0910238.7	- кадастровый номер земельного участка
13.23.0910238	- номер кадастрового квартала
	Существующие территории:
	- существующее твердое покрытие
	Существующие объекты:
	- существующие нежилые здания и сооружения
	- существующие жилые здания
	- угловые точки границ проектируемой территории

Изм.	Кол.ч.	Лист	N док.	Подпись	Дата	02/2025-ПП			ГП	
						Внесение изменений в документацию по планировке территории. Проект планировки территории, проект межевания территории села Макаровка городского округа Саранск, в части изменения планировки территории (проект межевания земельных участков, расположенных в районе улицы Полевой села Макаровка городского округа Саранска)				
Н. контр.		Ланкина Ю.А.				Материалы по обоснованию проекта межевания территории		стадия	лист	листои
Инженер		Тюрин М.В.				РП	ПМ-3			4
Чертеж границ существующих земельных участков. Чертеж местоположения существующих объектов капитального строительства. М 1:500						ООО "Региональный научно-исследовательский информационный центр"				



Условные обозначения:

Границы:	
	- граница территории, в отношении которой осуществляется подготовка проекта планировки
Существующие территории:	
	- существующее твердое покрытие
Существующие объекты:	
	- существующие нежилые здания и сооружения
	- существующие жилые здания
Охранные зоны инженерных коммуникаций	
	- охранный зона ВЛ
	- охранный зона газопровода
	- охранный зона линий связи

+

Примечание: Проектируемая территория расположена в границах приаэродромной территории (третья подзона)

02/2025-ПП						ГП						
Изм.	Кол.ч.	Лист	№ док.	Подпись	Дата	ВНЕСЕНИЕ ИЗМЕНЕНИЙ В ДОКУМЕНТАЦИЮ ПО ПЛАНИРОВКЕ ТЕРРИТОРИИ (проект планировки территории, проект межевания территории) села Макаровка городского округа Саранск, в части изменения планировки территории (проект межевания территории) земельных участков, расположенных в районе улицы Полевой села Макаровка городского округа Саранска						
Н. контр.		Ланкина Ю.А.				Материалы по обоснованию проекта межевания территории						
Инженер		Тюрин М.В.										
Чертеж границ зон с особыми условиями использования территории М 1:500						<table border="1"> <tr> <td>стадия</td> <td>лист</td> <td>листов</td> </tr> <tr> <td>РП</td> <td>ПМ-4</td> <td>4</td> </tr> </table>	стадия	лист	листов	РП	ПМ-4	4
стадия	лист	листов										
РП	ПМ-4	4										
						ООО "Региональный научно-исследовательский информационный центр"						