

ПОСТАНОВЛЕНИЕ

АДМИНИСТРАЦИИ городского округа САРАНСК

от 07 марта 2025 г.

№ 533

Об утверждении документации по внесению изменений в документацию по планировке территории, ограниченной улицей А. Невского, железной дорогой, улицами Мокшанской, Московской г. Саранска, включая проект межевания, в части изменения планировки территории (проект межевания территории) земельного участка с кадастровым номером 13:23:1111260:501

Принимая во внимание заявление Ермолаева Дмитрия Николаевича от 17 января 2025 года (вх. № 125/5-58 от 17 января 2025 года), в соответствии с Федеральным законом от 6 октября 2003 года № 131-ФЗ «Об общих принципах организации местного самоуправления в Российской Федерации», статьями 45, 46 Градостроительного кодекса Российской Федерации, постановлением Администрации городского округа Саранск от 1 июня 2015 года № 1620 «Об утверждении документации по планировке территории, ограниченной улицей А. Невского, железной дорогой, улицами Мокшанская, Московская г. Саранска, включая проект межевания» (с изменениями), постановлением Администрации городского округа Саранск от 3 июля 2024 года № 1068 «О подготовке документации по внесению изменений в документацию по планировке территории, ограниченной улицей А. Невского, железной дорогой, улицами Мокшанской, Московской г. Саранска, включая проект межевания, в части изменения планировки территории (проект межевания территории) земельного участка с кадастровым номером 13:23:1111260:501», постановлением Главы городского округа Саранск от 27 января 2025 года № 26-ПГ «О вынесении на публичные слушания документации по внесению изменений в документацию по планировке территории, ограниченной улицей А. Невского, железной дорогой, улицами Мокшанской, Московской г. Саранска, включая проект межевания, в части изменения планировки территории (проект межевания территории) земельного участка с кадастровым номером 13:23:1111260:501», с учетом протокола публичных слушаний по документации по внесению изменений в документацию по планировке территории, ограниченной улицей А. Невского, железной дорогой, улицами Мокшанской, Московской г. Саранска, включая проект межевания, в части изменения планировки территории (проект межевания территории) земельного участка с кадастровым номером 13:23:1111260:501, проведенных 20 февраля 2025 года, заключения о результатах публичных слушаний, опубликованного в газете «Саранский Вестник» от 26 февраля 2025 года № 8 (290), иных прилагаемых документов Администрация городского округа Саранск постановляет:

1. Утвердить документацию по внесению изменений в документацию по планировке территории, ограниченной улицей А. Невского, железной дорогой, улицами Мокшанской, Московской г. Саранска, включая проект межевания, в части изменения планировки территории (проект межевания территории) земельного участка с кадастровым номером 13:23:1111260:501 согласно приложению к настоящему постановлению (заказчик – Ермолаев Дмитрий Николаевич).

2. Считать документацию, указанную в пункте 1 настоящего постановления, действующей при полном выполнении требований, предъявляемых действующими на момент реализации документации Генеральным планом городского округа Саранск и Правилами землепользования и застройки городского округа Саранск.

3. Контроль за исполнением настоящего постановления возложить на Заместителя Главы городского округа Саранск – Директора Департамента перспективного развития Администрации городского округа Саранск.

4. Настоящее постановление вступает в силу после его официального опубликования.

**Временно исполняющий полномочия
Главы городского округа Саранск**

В. В. Быков

ПРИЛОЖЕНИЕ
к постановлению Администрации
городского округа Саранск
от 07 марта 2025 г. № 533

Состав документации по внесению изменений в документацию по планировке территории, ограниченной улицей А. Невского, железной дорогой, улицами Мокшанской, Московской г. Саранска, включая проект межевания, в части изменения планировки территории (проект межевания территории) земельного участка с кадастровым номером 13:23:1111260:501

№ п/п	Наименование документа
1.	Пояснительная записка
2.	Графическая часть
2.1	Проект межевания территории
2.1.1	Основная часть проекта межевания территории
2.1.2	Чертеж межевания территории. М 1:500
2.1.3	Схема расположения элемента планировочной структуры. М 1:20000
2.2	Материалы по обоснованию проекта межевания территории
2.2.1	Чертеж границ существующих земельных участков. Чертеж границ зон с особыми условиями использования территории Чертеж местоположения существующих объектов капитального строительства. М 1:500

Полный текст опубликован в официальном сетевом издании <https://pravo.adm-saransk.ru/>

ОБЩАЯ ЧАСТЬ

Состав авторского коллектива и ответственных разработчиков проекта

Директор	О.П. Кряжев
Проверил	А.В. Сапунов
Исполнитель	Е.Е. Давыдова

Состав документации по планировке территории ПРОЕКТ МЕЖЕВАНИЯ ТЕРРИТОРИИ

РАЗДЕЛ 1. Основная часть проекта планировки территории.

Текстовые материалы			
1	Общие сведения		
2	Анализ существующего положения		
3	Проектное предложение по образованию земельных участков на проектируемой территории		
4	Технико-экономические показатели проекта межевания территории		
Графические материалы			
5	Чертеж межевания территории	ПМ-1	1:500
8	Схема расположения элемента планировочной структуры	ПМ-2	1:20000

РАЗДЕЛ 2. Материалы по обоснованию проекта межевания территории

Графические материалы			
9	Чертеж границ существующих земельных участков. Чертеж границ зон с особыми условиями использования территории. Чертеж местоположения существующих объектов капитального строительства.	ПМ-3	1:500

ПРИЛОЖЕНИЕ 1. Характеристика земельных участков, зарегистрированных в государственном кадастре недвижимости.

ПРИЛОЖЕНИЕ 2. Каталог координат существующих земельных участков, преобразование которых предусмотрено данным проектом, характеристики образуемых земельных участков

В связи со спецификой проектируемой территории в составе проекта межевания территории не разрабатывались следующие чертежи:

- чертеж границ территорий объектов культурного наследия;
- чертеж границ особо охраняемых природных территорий;
- чертеж границ лесничеств, лесопарков, участков лесничеств, лесных кварталов, лесотаксационных выделов и частей лесотаксационных выделов;
- Чертеж зон действия публичных сервитутов.

					290/24			
Изм.	Кол.уч	№ докум.	Подпись	Дата	Проект межевания территории	Стадия	Лист	Листов
Разработал	Давыдова					П	1	8
Пров.	Сапунов					ООО «Кадастровый центр»		

Общие положения

Основанием для разработки проекта межевания территории является заключенный договор № 290/24 от 16 июля 2024 года между ООО «Кадастровый центр» (исполнитель) и Ермолаевым Д.Н. (заказчик). В состав приложений проекта включено постановление Администрации г.о. Саранска о подготовке документации по внесению изменений в документацию по планировке территории № 1068 от 03 июля 2024 г.

Внесение изменений в документацию по планировке территории, ограниченной улицей А. Невского, железной дорогой, улицами Московской, г. Саранска, включая проект межевания, в части изменения планировки территории (проект межевания территории) земельного участка с кадастровым номером 13:23:1111260:501, разработана в целях перераспределения земельного участка с кадастровым номером 13:23:1111260:501, расположенного по адресу: Республика Мордовия, г. Саранск, ул. Пугачева, д.49

При разработке проекта учтены требования, изложенные в следующих нормативно-технических и правовых документах:

- Градостроительный Кодекс Российской Федерации № 190-РФ;
- СП 42.13330.2016 «Градостроительство. Планировка и застройка городских и сельских поселений. Актуализированная редакция СНиП 2.07.01-89*»;
- СП 30-101-98 «Методические указания по расчету нормативных размеров земельных участков в кондоминиумах»;
- СанПиН 2.2.1/2.1.1.1200-03 «Санитарно-защитные зоны и санитарная классификация предприятий, сооружений и иных объектов»;
- Местные нормативы градостроительного проектирования городского округа Саранск, утвержденные решением Совета депутатов г. о. Саранск от 22.03.2019 г. № 223;
- Решения от 06 мая 2016 года № 516 Об утверждении Правил землепользования и застройки городского округа Саранск (с изменениями);
- Генеральный план городского округа Саранск, утвержденный решением Совета депутатов городского округа Саранск от 23.04.2014 г. № 333 (с изменениями).

					290/24	Лист
Изм.	Кол.уч	№ докум.	Подпись	Дата		

- минимальная из средних скоростей ветра по румбам за июль: 3,3 м/с.

Средняя высота снежного покрова 25 - 30 см. Устойчивый снежный покров держится 140 - 150 дней. Средняя многолетняя величина испарения на территории Мордовии варьирует в диапазоне 390 - 460 мм.

Среди неблагоприятных климатических явлений в зимний период отмечаются промерзание почвы, гололед и метели. Промерзание почвы зависит от физических свойств грунта, температуры воздуха, степени увлажненности почвы и высоты снежного покрова. Полное оттаивание почвы весной происходит 20 - 25 апреля. Самыми неблагоприятными явлениями лета можно назвать засухи и суховеи.

Растительность на рассматриваемой территории представлена травяным покрытием, отдельно растущими деревьями вишни.

					290/24	Лист
Изм.	Кол.уч	№ докум.	Подпись	Дата		

ПРОЕКТ МЕЖЕВАНИЯ ТЕРРИТОРИИ

РАЗДЕЛ 1. ОСНОВНАЯ ЧАСТЬ ПРОЕКТА МЕЖЕВАНИЯ ТЕРРИТОРИИ

1.1. ОБЩИЕ СВЕДЕНИЯ

Внесение изменений в документацию по планировке территории, ограниченной улицей А. Невского, железной дорогой, улицами Московской, г. Саранска, включая проект межевания, в части изменения планировки территории (проект межевания территории) земельного участка с кадастровым номером 13:23:1111260:501, разработана в целях перераспределения земельного участка с кадастровым номером 13:23:1111260:501, расположенного по адресу: Республика Мордовия, г. Саранск, ул. Пугачева, д.49

Материалы проекта межевания вышеуказанной территории послужат исходным материалом при подготовке межевых планов, при образовании новых земельных участков.

Графическая часть проекта разработана на инженерно-топографической подоснове. Инженерно-топографический план выполнен в масштабе 1:500 (система координат СК-13, система высол - Балтийская, сечение рельефа - 0,5 м) ООО «Кадастровый центр» в 2024 г.

1.2 АНАЛИЗ СУЩЕСТВУЮЩЕГО ПОЛОЖЕНИЯ

В административном отношении участок исследования расположен в южной части г. Саранск (Октябрьский район). Проектируемая территория, на которую разрабатывается проект межевания, расположена в квартале, ограниченном улицами А. Невского, Мокшанской, Московской, в кадастровом квартале 13:23:1111260, категория земель: земли населенных пунктов. Сведения о границах территории, в отношении которой утвержден проект межевания, содержащие перечень координат характерных точек этих границ в системе координат, используемой для ведения Единого государственного реестра недвижимости представлены в таблице 1.

										Лист
Изм.	Кол.уч	№ докум.	Подпись	Дата					290/24	

Общество с ограниченной ответственностью «Кадастровый центр»

(ООО «Кадастровый центр»)

430005, Республика Мордовия, г. Саранск, ул. Рабочая, д.59

Тел./факс: (8342) 22-28-71, 38-08-44

k.tzenter@yandex.ru, www.kadastr13.ru

Ассоциация «Межрегиональное объединение по инженерным изысканиям в строительстве»

(регистрационный номер записи в государственном реестре саморегулируемых организаций:

СРО-И-008-30112009, 443080, г. Самара, 4-й проезд, д.66 ;

регистрационный номер члена саморегулируемой организации в реестре членов:

№ 140 от 18.11.2010 г.)

Заказчик – Ермолаев Д.Н.

**ВНЕСЕНИЕ ИЗМЕНЕНИЙ
ПРОЕКТ МЕЖЕВАНИЯ ТЕРРИТОРИИ**

**Внесение изменений в документацию по планировке территории, ограниченной улицей А. Невского, железной дорогой, улицами Мокшанской, Московской г. Саранска, включая проект межевания, в части изменения планировки территории (проект межевания территории) земельного участка с кадастровым номером
13:23:1111260:501**

290/24

Директор

О.П. Кряжев

Взам. инв. №	
Подл. и дата	
Арх. №подл.	

САРАНСК, 2024

ОБЩАЯ ЧАСТЬ

Состав авторского коллектива и ответственных разработчиков проекта

Директор	О.П. Кряжев
Проверил	А.В. Сапунов
Исполнитель	Е.Е. Давыдова

Состав документации по планировке территории ПРОЕКТ МЕЖЕВАНИЯ ТЕРРИТОРИИ

РАЗДЕЛ 1. Основная часть проекта планировки территории.

Текстовые материалы			
1	Общие сведения		
2	Анализ существующего положения		
3	Проектное предложение по образованию земельных участков на проектируемой территории		
4	Технико-экономические показатели проекта межевания территории		
Графические материалы			
5	Чертеж межевания территории	ПМ-1	1:500
8	Схема расположения элемента планировочной структуры	ПМ-2	1:20000

РАЗДЕЛ 2. Материалы по обоснованию проекта межевания территории

Графические материалы			
9	Чертеж границ существующих земельных участков. Чертеж границ зон с особыми условиями использования территории. Чертеж местоположения существующих объектов капитального строительства.	ПМ-3	1:500

ПРИЛОЖЕНИЕ 1. Характеристика земельных участков, зарегистрированных в государственном кадастре недвижимости.

ПРИЛОЖЕНИЕ 2. Каталог координат существующих земельных участков, преобразование которых предусмотрено данным проектом, характеристики образуемых земельных участков

В связи со спецификой проектируемой территории в составе проекта межевания территории не разрабатывались следующие чертежи:

- **чертеж границ территорий объектов культурного наследия;**
- **чертеж границ особо охраняемых природных территорий;**
- **чертеж границ лесничеств, лесопарков, участков лесничеств, лесных кварталов, лесотаксационных выделов и частей лесотаксационных выделов;**
- **Чертеж зон действия публичных сервитутов.**

					290/24			
Изм.	Кол.уч	№ докум.	Подпись	Дата	Проект межевания территории	Стадия	Лист	Листов
Разработал	Давыдова					П	1	8
Пров.	Сапунов					ООО «Кадастровый центр»		

Общие положения

Основанием для разработки проекта межевания территории является заключенный договор № 290/24 от 16 июля 2024 года между ООО «Кадастровый центр» (исполнитель) и Ермолаевым Д.Н. (заказчик). В состав приложений проекта включено постановление Администрации г.о. Саранска о подготовке документации по внесению изменений в документацию по планировке территории № 1068 от 03 июля 2024 г.

Внесение изменений в документацию по планировке территории, ограниченной улицей А. Невского, железной дорогой, улицами Московской, г. Саранска, включая проект межевания, в части изменения планировки территории (проект межевания территории) земельного участка с кадастровым номером 13:23:1111260:501, разработана в целях перераспределения земельного участка с кадастровым номером 13:23:1111260:501, расположенного по адресу: Республика Мордовия, г. Саранск, ул. Пугачева, д.49

При разработке проекта учтены требования, изложенные в следующих нормативно-технических и правовых документах:

- Градостроительный Кодекс Российской Федерации № 190-РФ;
- СП 42.13330.2016 «Градостроительство. Планировка и застройка городских и сельских поселений. Актуализированная редакция СНиП 2.07.01-89*»;
- СП 30-101-98 «Методические указания по расчету нормативных размеров земельных участков в кондоминиумах»;
- СанПиН 2.2.1/2.1.1.1200-03 «Санитарно-защитные зоны и санитарная классификация предприятий, сооружений и иных объектов»;
- Местные нормативы градостроительного проектирования городского округа Саранск, утвержденные решением Совета депутатов г. о. Саранск от 22.03.2019 г. № 223;
- Решения от 06 мая 2016 года № 516 Об утверждении Правил землепользования и застройки городского округа Саранск (с изменениями);
- Генеральный план городского округа Саранск, утвержденный решением Совета депутатов городского округа Саранск от 23.04.2014 г. № 333 (с изменениями).

					290/24	Лист
Изм.	Кол.уч	№ докум.	Подпись	Дата		

Природные условия

Рассматриваемый участок проектирования расположен в южной части г. Саранск. В геоморфологическом отношении участок приурочен к правобережному коренному склону реки Инсар (в междуречье р. Инсар и р. Тавла) и принадлежит к Сурской возвышенности (северная часть Приволжской возвышенности).

Рельеф участка спланированный, используемый в качестве придомового участка, с общим уклоном на северо-запад. Угол уклона местности составляет 1,6°.

Территория изысканий относится к климатическому району (подрайону) II В согласно рис. А.1, прил. А СП 131.13330.2020. Климат умеренно-континентальный с хорошо выраженной сменой сезонов года. Многолетний режим на территории г. Саранска определяется его положением в средних широтах центра Русской равнины. Определенное влияние на формирование климата оказывает подстилающая поверхность - рельеф, растительность, распределение водных поверхностей. Положение территории в секторе умеренно-континентального климата определяет устойчивость увлажнения, влажные годы чередуются с засушливыми.

Климатическая характеристика района по данным метеостанции «Саранск»:

Средняя месячная и годовая температура воздуха (табл. 5.1 СП 131.13330.2020):

- наиболее холодный месяц январь, средняя $t -10,4^{\circ}\text{C}$;
- наиболее теплый месяц – июль, средняя $t +19,4^{\circ}\text{C}$;
- средняя годовая температура воздуха: $+4,8^{\circ}\text{C}$;

Климатические параметры холодного периода года (табл. 3.1 СП 131.13330.2020):

- абсолютная минимальная температура воздуха: -44°C
- преобладающее направление ветра за декабрь – февраль: Ю;
- максимальная из средних скоростей ветра по румбам за январь: 6,7 м/с;
- количество осадков за ноябрь – март: 164 мм;
- средняя скорость ветра за период со средней суточной температурой воздуха $\leq 8^{\circ}\text{C}$: 5,2 м/с;

Климатические параметры теплого периода года (табл. 4.1 СП 131.13330.2020):

- средняя максимальная температура воздуха наиболее теплого месяца: $25,9^{\circ}\text{C}$;
- абсолютная максимальная температура воздуха: 39°C ;
- количество осадков за апрель – октябрь: 333 мм;
- преобладающее направление ветра за июнь – август: С;

										Лист
Изм.	Кол.уч	№ докум.	Подпись	Дата					290/24	

- минимальная из средних скоростей ветра по румбам за июль: 3,3 м/с.

Средняя высота снежного покрова 25 - 30 см. Устойчивый снежный покров держится 140 - 150 дней. Средняя многолетняя величина испарения на территории Мордовии варьирует в диапазоне 390 - 460 мм.

Среди неблагоприятных климатических явлений в зимний период отмечаются промерзание почвы, гололед и метели. Промерзание почвы зависит от физических свойств грунта, температуры воздуха, степени увлажненности почвы и высоты снежного покрова. Полное оттаивание почвы весной происходит 20 - 25 апреля. Самыми неблагоприятными явлениями лета можно назвать засухи и суховеи.

Растительность на рассматриваемой территории представлена травяным покрытием, отдельно растущими деревьями вишни.

					290/24	Лист
Изм.	Кол.уч	№ докум.	Подпись	Дата		

ПРОЕКТ МЕЖЕВАНИЯ ТЕРРИТОРИИ

РАЗДЕЛ 1. ОСНОВНАЯ ЧАСТЬ ПРОЕКТА МЕЖЕВАНИЯ ТЕРРИТОРИИ

1.1. ОБЩИЕ СВЕДЕНИЯ

Внесение изменений в документацию по планировке территории, ограниченной улицей А. Невского, железной дорогой, улицами Московской, г. Саранска, включая проект межевания, в части изменения планировки территории (проект межевания территории) земельного участка с кадастровым номером 13:23:1111260:501, разработана в целях перераспределения земельного участка с кадастровым номером 13:23:1111260:501, расположенного по адресу: Республика Мордовия, г. Саранск, ул. Пугачева, д.49

Материалы проекта межевания вышеуказанной территории послужат исходным материалом при подготовке межевых планов, при образовании новых земельных участков.

Графическая часть проекта разработана на инженерно-топографической подоснове. Инженерно-топографический план выполнен в масштабе 1:500 (система координат СК-13, система высот - Балтийская, сечение рельефа - 0,5 м) ООО «Кадастровый центр» в 2024 г.

1.2 АНАЛИЗ СУЩЕСТВУЮЩЕГО ПОЛОЖЕНИЯ

В административном отношении участок исследования расположен в южной части г. Саранск (Октябрьский район). Проектируемая территория, на которую разрабатывается проект межевания, расположена в квартале, ограниченном улицами А. Невского, Мокшанской, Московской, в кадастровом квартале 13:23:1111260, категория земель: земли населенных пунктов. Сведения о границах территории, в отношении которой утвержден проект межевания, содержащие перечень координат характерных точек этих границ в системе координат, используемой для ведения Единого государственного реестра недвижимости представлены в таблице 1.

					290/24	Лист
Изм.	Кол.уч	№ докум.	Подпись	Дата		

Таблица 1. Перечень координат характерных точек границ территории, в отношении которой утвержден проект межевания

№ точки	Координата X	Координата Y
1	390 114,17	1 292 077,03
2	390 112,60	1 292 161,73
3	390 073,49	1 292 161,10
4	390 076,08	1 292 076,52

В соответствии с Правилами землепользования и застройки городского округа Саранск, проектируемая территория расположена в зоне Ж4.1 (Зона застройки индивидуальными жилыми домами городского типа).

Местоположение линейных объектов (инженерных сетей), расположенных в пределах проектируемой территории принято по материалам топографической съемки. Сведения государственного кадастра недвижимости по объектам инженерной инфраструктуры, учитывались на момент проектирования.

Участок площадью 0,3 га (территория разработки) на момент проектных работ является придомовым приусадебным участком (землепользование по адресу: г. Саранск, ул. Пугачева, д.49).

Основной путь проезда к образуемому участку осуществляются с улицы Пугачева.

Расположение всех объектов капитального строительства отображено в графической части материалов по обоснованию проекта межевания территории на листе ПМ-3.

Сведения о правах: в настоящее время земельный участок 13:23:1111260:501 находится в собственности Ермолаева Д.Н.

В границах проектируемой территории отсутствуют зоны залегания полезных ископаемых, а также объекты культурного наследия – памятники истории и культуры. Проектируемая территория входит в приаэродромную зону аэродрома Саранск и зону подтопления. Проектом межевания территории предусмотрен перенос красных линий в соответствии с п.3.5.36 «Местных нормативов градостроительного проектирования городского округа Саранск».

1.3 ПРОЕКТНОЕ ПРЕДЛОЖЕНИЕ ПО ОБРАЗОВАНИЮ ЗЕМЕЛЬНЫХ УЧАСТКОВ НА ПРОЕКТИРУЕМОЙ ТЕРРИТОРИИ

Образование земельных участков, предусмотренных проектом, выполняется на основании Земельного Кодекса РФ (ст. 39.28)

Проектом межевания определены площадь, вид разрешенного использования, способ образования и границы образуемых земельных участков.

Проект межевания предусматривает перераспределение земельного участка 13:23:1111260:501 и земель неразграниченной государственной или муниципальной собственности с образованием земельного участка :ЗУ1 площадью 1500 кв.м. Перераспределение выполняется с целью устранения изломанности границ, вклинивания и чересполосицы. Перераспределение земельных участков, находящихся в собственности граждан и предназначенных для ведения личного подсобного хозяйства, индивидуального жилищного строительства, выполняется при условии, что площадь земельных участков, находящихся в собственности граждан, увеличивается в результате этого перераспределения не более чем до установленных предельных максимальных размеров земельных участков. Образование участка позволяет привести в соответствие границы земельного участка с границами территории фактического пользования.

Все проектные предложения по использованию территории представлены графической частью документации и изложены в соответствующих таблицах.

Основные технико-экономические показатели проекта межевания представлены в п.1.4 и в Приложениях 1, 2.

Перечень земельных участков, зарегистрированных в государственном кадастре недвижимости, сформирован на основании сведений кадастрового плана территории в *Приложении 1*. В проекте межевания территории отображены границы существующих землепользований и границы образуемых земельных участков. Каталог координат существующих земельных участков, преобразование которых предусмотрено данным проектом, представлен в *Приложении 2*.

Перечень и сведения о площади образуемых земельных участков, в том числе возможные способы их образования, перечень и сведения о площади образуемых земельных участков, которые будут отнесены к территориям общего пользования или имуществу общего пользования, в том числе в отношении которых предполагается

					290/24	Лист
Изм.	Кол.уч	№ докум.	Подпись	Дата		

резервирование и изъятие для государственных или муниципальных нужд, вид разрешенного использования образуемого участка представлены в *Приложении 2*.

В проекте межевания территории отсутствуют сведения о целевом назначении лесов, виде (видах) разрешенного использования лесного участка, количественные и качественные характеристики лесного участка, сведения о нахождении лесного участка в границах особо защитных участков лесов, т.к. проект межевания территории не предусматривает определение местоположения границ образуемых и (или) изменяемых лесных участков.

Образуемые земельные участки подлежат процедуре постановки на государственный кадастровый учет в соответствии с законодательством РФ.

Сведения о существующих, вновь образуемых земельных участках отражены на чертеже межевания территории (*Лист ПМ-1*).

Выполнение кадастровых работ с целью образования земельных участков, предусмотренных настоящим проектом межевания территории, осуществляется собственниками объектов недвижимости в установленном действующим законодательством порядке.

Основная часть проекта межевания территории выполнена в масштабе 1:500 и представлена на *Листах ПМ-1, ПМ-2* графических материалов.

1.4 ТЕХНИКО-ЭКОНОМИЧЕСКИЕ ПОКАЗАТЕЛИ ПРОЕКТА МЕЖЕВАНИЯ ТЕРРИТОРИИ

№ п/п	Наименование показателей	Единица измерения	По проекту
1	Площадь проектируемой территории	га	0,3
2	Площадь земельных участков, зарегистрированных в государственном кадастре недвижимости, подлежащих корректировке	га	0,10
3	Площадь территории, подлежащей межеванию, собственность которых неразграничена	га	0,05

					290/24	Лист
Изм.	Кол.уч	№ докум.	Подпись	Дата		

Приложение 1.

Характеристика земельных участков, зарегистрированных в государственном кадастре недвижимости

Категория земель — земли населенных пунктов

№ п/п	Кадастровый номер	Почтовый адрес ориентира	Разрешенное использование	Площадь по сведениям ГКН, м ²	Вид права	Правообладатель
1	2	3	4	5	7	8
1	13:23:1111260:501	Республика Мордовия, г. Саранск, ул. Пугачева, д.49	Для размещения дома индивидуальной жилой застройки	1099	Собственность	Ермолаев Д.Н.
2	13:23:1111260:120	Республика Мордовия, г. Саранск, ул. Пожарского, д.16	Под строительство индивидуального жилого дома	560	Собственность	Физическое лицо
3	13:23:1111260:502	Республика Мордовия, г. Саранск, ул. Пожарского, д.16А	Для размещения дома индивидуальной жилой застройки	667	Собственность	Физическое лицо
4	13:23:1111260:119	Республика Мордовия, г. Саранск, ул. Пожарского, д.18	Для эксплуатации жилого дома	534	Собственность	Физическое лицо
5	13:23:1111260:133	Республика Мордовия, г. Саранск, ул. Пугачева, д.47	Для размещения дома индивидуальной жилой застройки	951	Собственность	Физическое лицо
6	13:23:1111260:35	Республика Мордовия, г. Саранск, ул. Пугачева, д.51	Для эксплуатации индивидуального жилого дома	884	Собственность	Физическое лицо
7	13:23:1111260:175	Республика Мордовия, г. Саранск, ул. Пугачева	Для размещения улиц и дорог	3 480	Собственность публично-правовых образований	-

Приложение 2

Каталог координат существующих земельных участков, преобразование которых предусмотрено данным проектом

№ п/п	Кадастровый номер земельного участка	Номер точки	Координаты	
			X	Y
1	13:23:1111260:501	1	390 109,91	1 292 085,34
		2	390 109,18	1 292 116,50
		3	390 108,18	1 292 130,85
		4	390 105,83	1 292 130,89
		5	390 090,81	1 292 129,87
		6	390 083,25	1 292 128,82
		7	390 084,72	1 292 111,96
		8	390 087,74	1 292 083,19
		9	390 107,71	1 292 085,36

Характеристики образуемых земельных участков

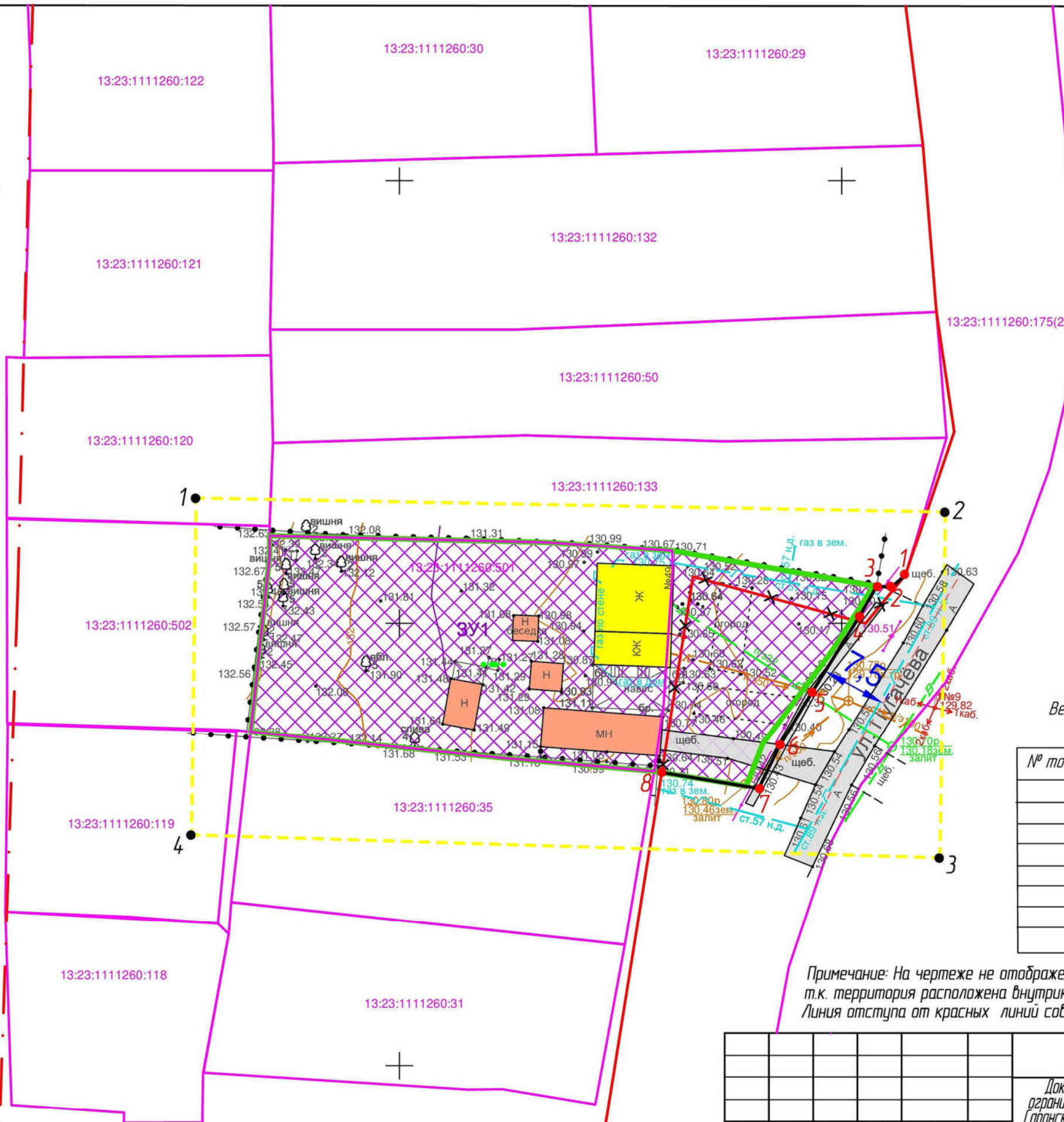
Характеристики земельного участка, образуемого в результате перераспределения земельного участка с кадастровым номером 13:23:1111260:501 и земель неразграниченной государственной или муниципальной собственности.

Образуемый земельный участок			Земельные участки, из которых состоит образуемый участок	
№ на плане	Вид разрешенного использования	Площадь, м ²	Кадастровый номер	Площадь, м ²
:ЗУ1	Для индивидуального жилищного строительства	1500	13:23:1111260:501	1099
			Земли неразграниченной государственной или муниципальной собственности	401



1292050
390150

1292200
390150




- Условные обозначения**
- Граница территории разработки
 - 2 Номера характерных поворотных точек границы территории разработки
 - Границы земельных участков по сведениям ЕГРН (МСК-13)
 - Линия отступа от красных линий
 - Красная линия
 - Проектируемые красные линии
 - ✕ Отменяемые красные линии
 - Ось автодороги
 - 7,5 Расстояние в метрах от проектируемой красной линии до оси автодороги
 - ▨ Границы образуемого земельного участка
 - 3У1 Условный номер образуемого земельного участка
 - Границы существующих проездов
 - Границы существующих жилых зданий
 - Границы существующих нежилых зданий

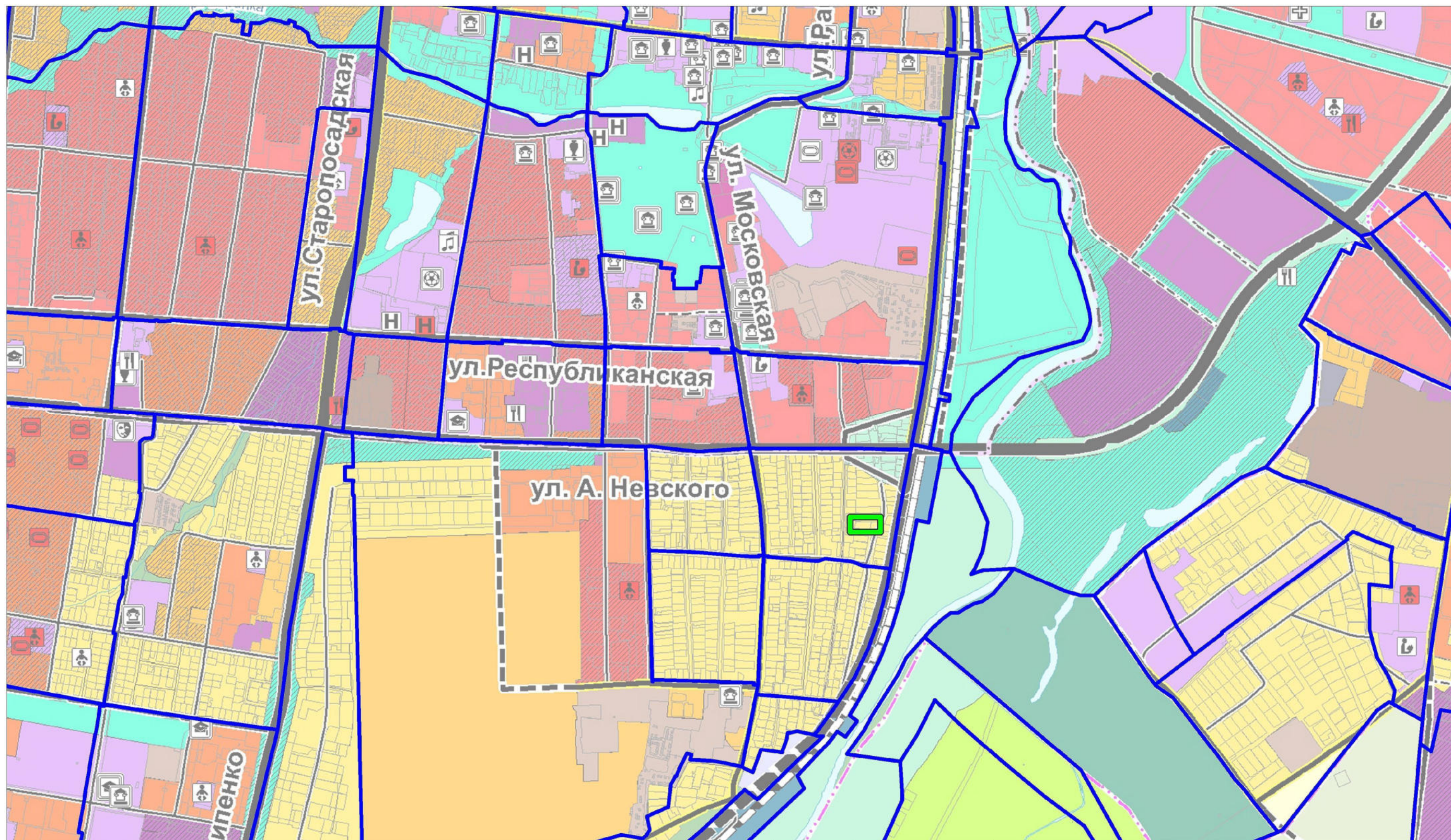
Ведомость координат характерных точек устанавливаемых красных линий

№ точки на плане	X	Y
1	390 105,42	1 292 157,19
2	390 104,05	1 292 155,64
3	390 104,19	1 292 153,95
4	390 100,77	1 292 152,00
5	390 092,22	1 292 146,66
6	390 086,14	1 292 142,97
7	390 081,30	1 292 140,63
8	390 083,12	1 292 129,66



Примечание: На чертеже не отображены границы элемента планировочной структуры, т.к. территория расположена внутриквартально.
Линия отступа от красных линий совпадает с красными линиями.

Создано	
Взам. инв. N	
Подпись и дата	
Инд. N подл.	

					290/24					
					Документация по внесению изменений в документацию по планировке территории, ограниченной улицей А.Невского, железной дорогой, улицами Макшанской, Масковской, г. Саранска, включая проект межевания, в части изменения планировки территории (проект межевания территории) земельного участка с кадастровым номером 13:23:1111260:501					
Изм.	Кол.уч.	Лист	N док.	Подпись	Дата	Основная часть проекта межевания территории	стадия	лист	листок	
Проб.				Сапунев	08.24		П	ПМ-1	1	
Разраб.				Вакулич	08.24					
					Чертеж межевания территории. М 1500			 ООО "Кадастровый центр"		



Условные обозначения
не установленные государственными стандартами

-  Граница территории, в отношении которой осуществляется подготовка проекта межевания
-  Граница элемента планировочной структуры

Изм.	Кол.уч.	Лист	№ док.	Подпись	Дата
Проб.		Сапунов			08.24
Разраб.		Вакулич			
		Давыдова			08.24

290/24

Документация по внесению изменений в документацию по планировке территории, ограниченной улицей А.Невского, железной дорогой, улицами Макшанской, Московской, 2. Саранска, включая проект межевания, в части изменения планировки территории (проект межевания территории) земельного участка с кадастровым номером 13-23-1111260-501

Основная часть проекта межевания территории

стадия	лист	листоб
П	ПМ-2	3

Схема расположения элемента планировочной структуры
М. 1:20000

кадастровый
центр
ООО "Кадастровый центр"



1292050
390150

1292200
390150

+

1292050
390050

+

1292050
390050

+

1292050
390050

+




Условные обозначения

- Граница территории разработки
- Границы земельных участков по сведениям ЕГРН (МСК-13)
- Линия отступа от красных линий
- Красная линия
- Границы существующих проездов
- Границы существующих жилых зданий
- Границы существующих нежилых зданий
- Охранная зона кабелей связи
- Охранная зона ЛЭП
- Охранная зона водопровода
- Охранная зона газоснабжения
- Охранная зона канализации
- Зона подтопления

Примечание: На чертеже не отображены границы элемента планировочной структуры, т.к. территория расположена внутриквартально. Проектируемая территория попадает в ЗОУИТ - 3, 4, 5, 6 подзоны приаэродромной зоны территории аэродрома Саранск Приказ №279-П от 19.03.2024). Линия отступа от красных линий совпадает с красными линиями.

Создано	
Взам. инд. №	
Подпись и дата	
Инд. № подл.	

					290/24				
Документация по внесению изменений в документацию по планировке территории, ограниченной улицей А.Невского, железной дорогой, улицами Мокшанской, Московской, 2. Саранска, включая проект межевания, в части изменения планировки территории (проект межевания территории) земельного участка с кадастровым номером 13:23:1111260:501									
Изм.	Кол.уч.	Лист	№ док.	Подпись	Дата	Материалы по обоснованию проекта межевания территории	стадия	лист	листок
Проб.				Сапунцов	08.24		П	ПМ-3	1
Разраб.				Вакулич	08.24				
						Чертеж границ существующих земельных участков. Чертеж границ зон с особыми условиями использования территории. Чертеж местоположения существующих объектов капитального строительства	 ООО "Кадастровый центр"		
Формат А3									

ПОСТАНОВЛЕНИЕ

АДМИНИСТРАЦИИ городского округа САРАНСК

от 3 июля 2024 г.

№1068

О подготовке документации по внесению изменений в документацию по планировке территории, ограниченной улицей А. Невского, железной дорогой, улицами Мокшанской, Московской г. Саранска, включая проект межевания, в части изменения планировки территории (проект межевания территории) земельного участка с кадастровым номером 13:23:1111260:501

Принимая во внимание заявление Ермолаева Дмитрия Николаевича от 18 июня 2024 года (вх. № 2256/5-57 от 18 июня 2024 года), в соответствии со статьями 43, 45, 46 Градостроительного кодекса Российской Федерации, постановлением Администрации городского округа Саранск от 1 июня 2015 года № 1620 «Об утверждении документации по планировке территории, ограниченной улицей А. Невского, железной дорогой, улицами Мокшанская, Московская г. Саранска, включая проект межевания» (с изменениями), иными прилагаемыми документами Администрация городского округа Саранск постановляет:

1. Разрешить Ермолаеву Дмитрию Николаевичу подготовку документации по внесению изменений в документацию по планировке территории, ограниченной улицей А. Невского, железной дорогой, улицами Мокшанской, Московской г. Саранска, включая проект межевания, в части изменения планировки территории (проект межевания территории) земельного участка с кадастровым номером 13:23:1111260:501.

2. Утвердить задание на подготовку документации по внесению изменений в документацию по планировке территории, ограниченной улицей А. Невского, железной дорогой, улицами Мокшанской, Московской г. Саранска, включая проект межевания, в части изменения планировки территории (проект межевания территории) земельного участка с кадастровым номером 13:23:1111260:501 согласно приложению к настоящему постановлению.

3. Ермолаеву Дмитрию Николаевичу согласовать разработанную документацию в Департаменте перспективного развития Администрации городского округа Саранск до момента вынесения проекта на публичные слушания.

4. Контроль за исполнением настоящего постановления возложить на Заместителя Главы городского округа Саранск – Директора Департамента строительства Администрации городского округа Саранск.

5. Настоящее постановление вступает в силу после его официального опубликования.

Глава городского округа Саранск

И. Ю. Асабин

Приложение

к постановлению Администрации
городского округа Саранск
от 3 июля 2024 г. №1068

ЗАДАНИЕ НА ПОДГОТОВКУ ДОКУМЕНТАЦИИ ПО ПЛАНИРОВКЕ ТЕРРИТОРИИ (ПРОЕКТ МЕЖЕВАНИЯ ТЕРРИТОРИИ)

№ п/п	Перечень основных указаний и требований	Изложение указаний
1.	Вид документации	Подготовка документации по внесению изменений в документацию по планировке территории, ограниченной улицей А. Невского, железной дорогой, улицами Мокшанской, Московской г. Саранска, включая проект межевания, в части изменения планировки территории (проект межевания территории) земельного участка с кадастровым номером 13:23:1111260:501.
2.	Заказчик документации	Ермолаев Дмитрий Николаевич
3.	Основание для разработки документации	Заявление Ермолаева Дмитрия Николаевича от 18 июня 2024 года (вх. № 2256/5-57 от 18 июня 2024 года), постановление Администрации городского округа Саранск от 1 июня 2015 года № 1620 «Об утверждении документации по планировке

		территории, ограниченной улицей А. Невского, железной дорогой, улицами Мокшанская, Московская г. Саранска, включая проект межевания» (с изменениями).
4.	Объект градостроительного планирования или застройки территории, его основные характеристики	Земельный участок с кадастровым номером 13:23:1111260:501.
5.	Основные требования к составу, содержанию и форме представляемых материалов по этапам разработки документации	<p>Подготовка документации по внесению изменений в документацию по планировке территории, ограниченной улицей А. Невского, железной дорогой, улицами Мокшанской, Московской г. Саранска, включая проект межевания, в части изменения планировки территории (проект межевания территории) земельного участка с кадастровым номером 13:23:1111260:501.</p> <p>Проект межевания территории должен быть выполнен в масштабе 1:1000 (при необходимости масштаб может быть изменен по согласованию с Департаментом перспективного развития Администрации городского округа Саранск) и удовлетворять требованиям ст. 42, 43 Градостроительного кодекса РФ (с изменениями), СП 42 13330.2011 «СНиП 2.07.01-89* Градостроительство. Планировка и застройка городских и сельских поселений», местных нормативов градостроительного проектирования, утвержденных решением Совета депутатов г.о. Саранск от 22 марта 2019 года № 223, с учетом Генерального плана городского округа Саранск, утвержденного решением Совета депутатов городского округа Саранск от 23 апреля 2014 года № 333 (с изменениями), а также Правил землепользования и застройки городского округа Саранск, утвержденных решением Совета депутатов городского округа Саранск от 6 мая 2016 года № 516 (с изменениями), документации по планировке территории, ограниченной улицей А. Невского, железной дорогой, улицами Мокшанская, Московская г. Саранска, включая проект межевания, утвержденной Администрацией городского округа Саранск от 1 июня 2015 года № 1620 (с изменениями).</p> <p>Подготовка проекта межевания территории осуществляется применительно к территории, расположенной в границах одного или нескольких смежных элементов планировочной структуры, границах определенной правилами землепользования и застройки территориальной зоны и (или) границах установленной схемой территориального планирования муниципального района, генеральным планом поселения, городского округа функциональной зоны. Подготовка проекта межевания территории осуществляется для:</p> <ol style="list-style-type: none"> 1) определения местоположения границ образуемых и изменяемых земельных участков; 2) установления, изменения, отмены красных линий для застроенных территорий, в границах которых не планируется размещение новых объектов капитального строительства, а также для установления, изменения, отмены красных линий в связи с образованием и (или) изменением земельного участка, расположенного в границах территории, применительно к которой не предусматривается осуществление деятельности по комплексному и устойчивому развитию территории, при условии, что такие установление, изменение, отмена влекут за собой исключительно изменение границ территории общего пользования. Проект межевания территории состоит из основной части, которая подлежит утверждению, и материалов по обоснованию этого проекта. Основная часть проекта межевания территории включает в себя текстовую часть и чертежи межевания территории. Текстовая часть проекта межевания территории включает в себя: <ol style="list-style-type: none"> 1) перечень и сведения о площади образуемых земельных участков, в том числе возможные способы их образования; 2) перечень и сведения о площади образуемых земельных участков, которые будут отнесены к территориям общего пользования или имуществу общего пользования, в том числе в отношении которых предполагаются резервирование и (или) изъятие для государственных или муниципальных нужд; 3) вид разрешенного использования образуемых земельных участков в соответствии с проектом планировки территории;

	<p>4) целевое назначение лесов, вид (виды) разрешенного использования лесного участка, количественные и качественные характеристики лесного участка, сведения о нахождении лесного участка в границах особо защитных участков лесов (в случае, если подготовка проекта межевания территории осуществляется в целях определения местоположения границ образуемых и (или) изменяемых лесных участков);</p> <p>5) сведения о границах территории, в отношении которой утвержден проект межевания, содержащие перечень координат характерных точек этих границ в системе координат, используемой для ведения Единого государственного реестра недвижимости. Координаты характерных точек границ территории, в отношении которой утвержден проект межевания, определяются в соответствии с требованиями к точности определения координат характерных точек границ, установленных в соответствии с Градостроительным Кодексом для территориальных зон.</p> <p>На чертежах межевания территории отображаются:</p> <ol style="list-style-type: none"> 1) границы планируемых (в случае, если подготовка проекта межевания территории осуществляется в составе проекта планировки территории) и существующих элементов планировочной структуры; 2) красные линии, утвержденные в составе проекта планировки территории, или красные линии, утверждаемые, изменяемые проектом межевания территории; 3) линии отступа от красных линий в целях определения мест допустимого размещения зданий, строений, сооружений; 4) границы образуемых и (или) изменяемых земельных участков, условные номера образуемых земельных участков, в том числе в отношении которых предполагаются их резервирование и (или) изъятие для государственных или муниципальных нужд; 5) границы публичных сервитутов. <p>При подготовке проекта межевания территории в целях определения местоположения границ образуемых и (или) изменяемых лесных участков их местоположение, границы и площадь определяются с учетом границ и площади лесных кварталов и (или) лесотаксационных выделов, частей лесотаксационных выделов.</p> <p>Материалы по обоснованию проекта межевания территории включают в себя чертежи, на которых отображаются:</p> <ol style="list-style-type: none"> 1) границы существующих земельных участков; 2) границы зон с особыми условиями использования территорий; 3) местоположение существующих объектов капитального строительства; 4) границы особо охраняемых природных территорий; 5) границы территорий объектов культурного наследия; 6) границы лесничеств, лесопарков, участковых лесничеств, лесных кварталов, лесотаксационных выделов или частей лесотаксационных выделов. <p>Подготовка проектов межевания территории осуществляется с учетом материалов и результатов инженерных изысканий в случаях, если выполнение таких инженерных изысканий для подготовки документации по планировке территории требуется в соответствии с Градостроительным Кодексом. В целях подготовки проекта межевания территории допускается использование материалов и результатов инженерных изысканий, полученных для подготовки проекта планировки данной территории, в течение не более чем пяти лет со дня их выполнения.</p> <p>При подготовке проекта межевания территории определение местоположения границ образуемых и (или) изменяемых земельных участков осуществляется в соответствии с градостроительными регламентами и нормами отвода земельных участков для конкретных видов деятельности, иными требованиями к образуемому и (или) изменяемому земельным участкам, установленными федеральными законами и законами субъектов Российской Федерации, техническими регламентами, сводами правил.</p> <p>В случае, если разработка проекта межевания территории осуществляется применительно к территории, в границах которой</p>
--	---

		<p>предусматривается образование земельных участков на основании утвержденной схемы расположения земельного участка или земельных участков на кадастровом плане территории, срок действия которой не истек, местоположение границ земельных участков в таком проекте межевания территории должно соответствовать местоположению границ земельных участков, образование которых предусмотрено данной схемой.</p> <p>В проекте межевания территории, подготовленном применительно к территории исторического поселения, учитываются элементы планировочной структуры, обеспечение сохранности которых предусмотрено законодательством об охране объектов культурного наследия (памятников истории и культуры) народов Российской Федерации.</p> <p>В случае подготовки проекта межевания территории, расположенной в границах элемента или элементов планировочной структуры, утвержденных проектом планировки территории, в виде отдельного документа общественные обсуждения или публичные слушания не проводятся, за исключением случая подготовки проекта межевания территории для установления, изменения, отмены красных линий в связи с образованием и (или) изменением земельного участка, расположенного в границах территории, в отношении которой не предусматривается осуществление деятельности по комплексному и устойчивому развитию территории, при условии, что такие установление, изменение красных линий влекут за собой изменение границ территории общего пользования.</p>
6.	Состав, исполнители, сроки и порядок предоставления исходной информации для разработки документации	Сбор необходимых исходных данных (сведения по объектам недвижимости: земельные участки, капитальные строения из ФГБУ «ФКП Росреестра» по Республике Мордовия, в том числе выписки В1, В2, В6) для проекта осуществляется разработчиком документации.
7.	Перечень органов государственной власти Российской Федерации и субъектов Российской Федерации, органов местного самоуправления, согласовывающих данный вид документации	До момента вынесения документации на публичные слушания разработанную документацию по планировке необходимо согласовать в Департаменте перспективного развития Администрации городского округа Саранск. При наличии замечаний, полученных при согласовании в Департаменте перспективного развития Администрации городского округа Саранск разработчику необходимо осуществить внесение изменений (доработку) в разработанную документацию.
8.	Требования согласовывающих организаций к разрабатываемому виду документации	Согласно существующим нормам
9.	Состав и порядок проведения (в случае необходимости) предпроектных научно-исследовательских работ)	При необходимости
10.	Иные требования и условия	<p>Для проведения в дальнейшем процедуры публичных слушаний (в соответствии со ст. 45, 46 ГК) разработчику необходимо обеспечить выступление докладчика на публичных слушаниях и предоставить демонстрационные материалы (формат А1, планшет либо обеспечить демонстрацию проекта в электронном виде).</p> <p>Разработчик обязуется осуществить доработку проекта при наличии замечаний, высказанных на публичных слушаниях (согласно итоговому документу, опубликованному в средствах массовой информации), в течение 14 календарных дней с момента регистрации письма по корректировке проектной документации.</p> <p>По итогам проведения публичных слушаний разработчик предоставляет в Департамент перспективного развития Администрации городского округа Саранск разработанную документацию:</p> <ul style="list-style-type: none"> - 1 экз.- на бумажном носителе и 1 экз. – на электронном носителе, в том числе: - графическую часть в программе AutoCad-2004, и в форматах JPEG, PDF; - пояснительную записку в форматах Word и PDF. <p>Все графические данные проекта межевания должны быть выполнены в системе СК-13 и обменном формате, необходимом для передачи данных в ФГБУ «ФКП Росреестра» по Республике</p>

		<p>Мордовия. Сведения о земельных участках, подлежащих образованию в соответствии с утвержденным проектом межевания территории, а также о границах территории, в отношении которой утвержден проект межевания, должны быть представлены в виде файлов в формате mid/mif.</p> <p>Электронная версия комплекта документации передается на CD-R диске (дисках). Допускается использовать носители формата CD-RW, DVD-R, DWD-RW. На лицевой поверхности диска должна быть нанесена печатным способом маркировка с указанием: наименования проекта, разработчика, даты изготовления. Диск должен быть упакован в пластиковый бокс, на лицевой поверхности которого делается соответствующая маркировка.</p>
--	--	--



1292050
390150

1292200
390150

+

1292050
390050



Условные обозначения


- Граница территории разработки
- 2 Номера характерных поворотных точек границы территории разработки
- Границы земельных участков по сведениям ЕГРН (МСК-13)
- Линия отступа от красных линий
- Красная линия
- Проектируемые красные линии
- x Отменяемые красные линии
- Ось автодороги
- 7,5** Расстояние в метрах от проектируемой красной линии до оси автодороги
- Границы образуемого земельного участка
- ЗУ1** Условный номер образуемого земельного участка
- Границы существующих проездов
- Границы существующих жилых зданий
- Границы существующих нежилых зданий

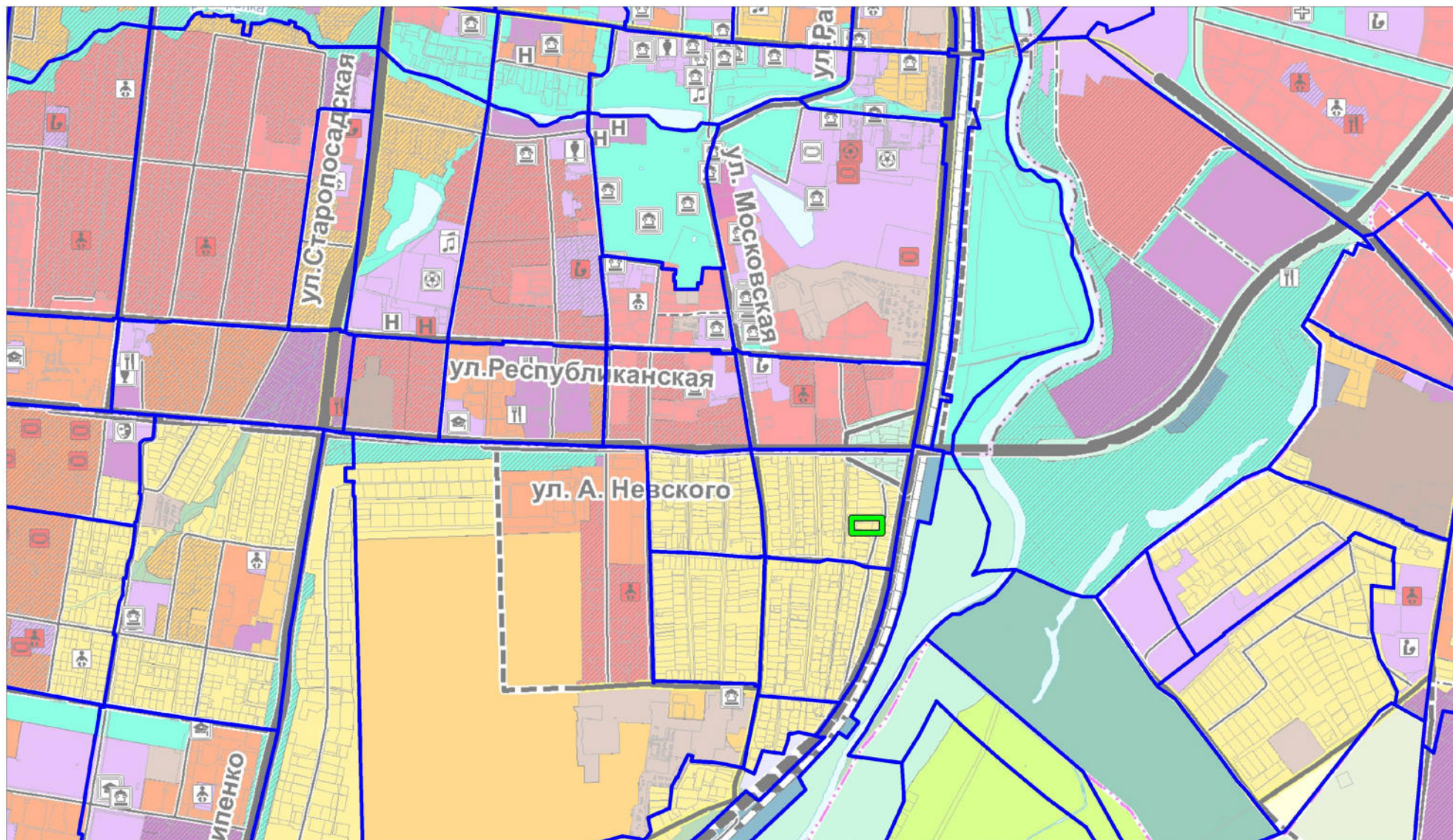
Ведомость координат характерных точек устанавливаемых красных линий

№ точки на плане	X	Y
1	390 105,42	1 292 157,19
2	390 104,05	1 292 155,64
3	390 104,19	1 292 153,95
4	390 100,77	1 292 152,00
5	390 092,22	1 292 146,66
6	390 086,14	1 292 142,97
7	390 081,30	1 292 140,63
8	390 083,12	1 292 129,66

Примечание: На чертеже не отображены границы элемента планировочной структуры, т.к. территория расположена внутриквартально.
Линия отступа от красных линий совпадает с красными линиями.

Согласовано	
Взнос №д. N	
Подпись и дата	
Ид. N подл.	

					290/24				
					Документация по внесению изменений в документацию по планировке территории, ограниченной улицей А. Невского, железной дорогой, улицами Мокшанской, Московской, 2. Саранска, включая проект межевания, в части изменения планировки территории (проект межевания территории) земельного участка с кадастровым номером 13:23:1111260:501				
Изм.	Калуч	Лист	N док.	Подпись	Дата	Основная часть проекта межевания территории	стация	лист	листов
Пров.	Сапунов			Вакулич	08.24		П	ПМ-1	1
Разраб.	Давыдова				08.24				
					Чертеж межевания территории М 1:500		 ООО "Кадастровый центр"		



Условные обозначения
не установленные государственными стандартами

- Граница территории, в отношении которой осуществляется подготовка проекта межевания
- Граница элемента планировочной структуры

290/24

Документация по внесению изменений в документацию по планировке территории, ограниченной улицей А. Невского, железной дорогой, улицами Мокшанской, Московской, 2. Саранска, включая проект межевания, в части изменения планировки территории (проект межевания территории) земельного участка с кадастровым номером 13-23-1111260-501

Изм.	Кол.уч.	Лист	Ил. док.	Подпись	Дата
Проб.		Сапунов			08.24
Разраб.		Вакулич			
		Давыдова			08.24

Основная часть проекта межевания территории

стадия	лист	листоб
П	ПМ-2	3

Схема расположения элемента планировочной структуры
М 1:20000



ООО "Кадастровый центр"



1292050
390150

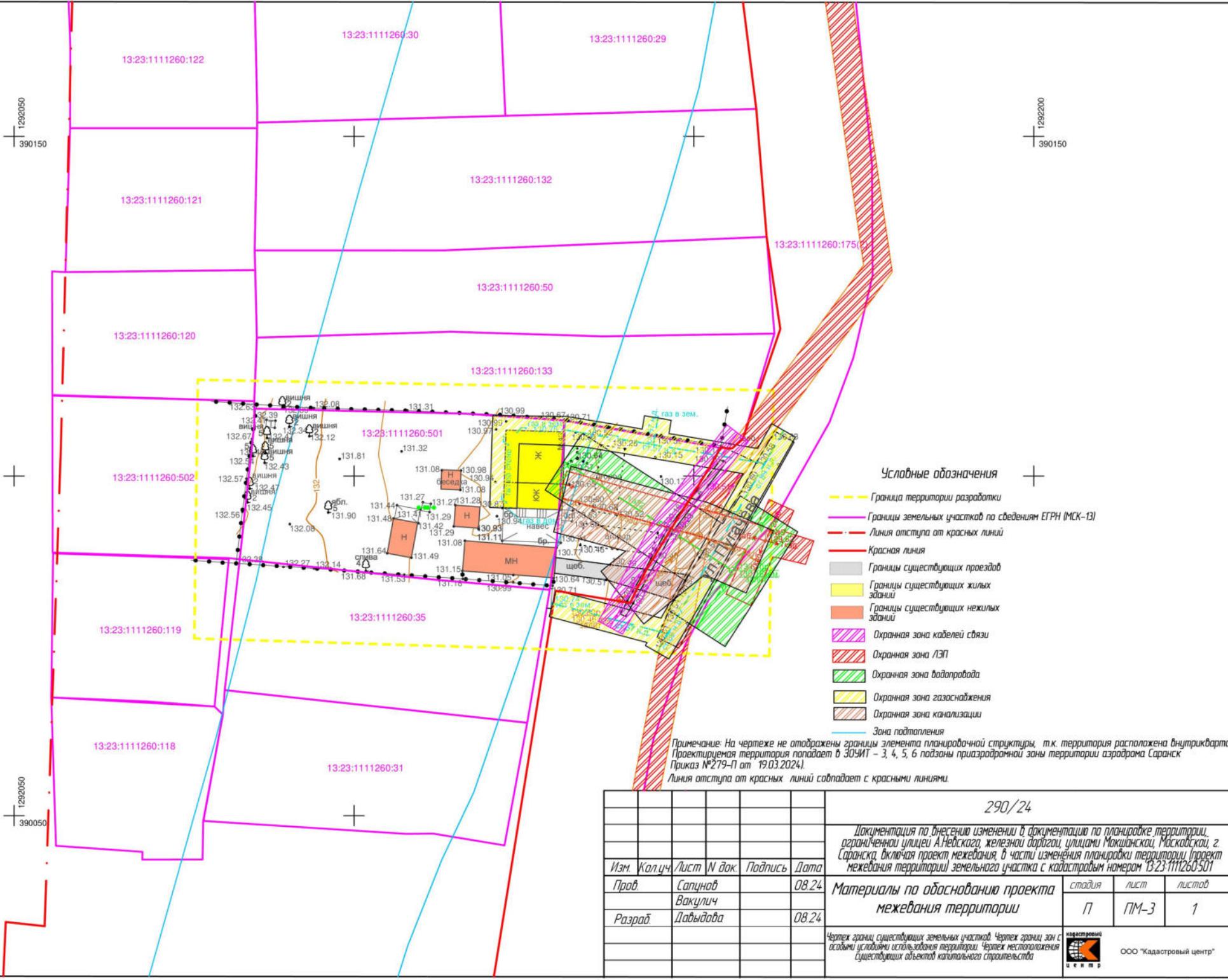
1292200
390150

+

+

1292050
390050

+



Условные обозначения

- Граница территории разработки
- Границы земельных участков по сведениям ЕГРН (МСК-13)
- Линия отступа от красных линий
- Красная линия
- Границы существующих проездов
- Границы существующих жилых зданий
- Границы существующих нежилых зданий
- Охранная зона кабелей связи
- Охранная зона ЛЭП
- Охранная зона водопритока
- Охранная зона газоснабжения
- Охранная зона канализации
- Зона подтопления

Примечание: На чертеже не отображены границы элемента планировочной структуры, т.к. территория расположена внутриквартально. Проектируемая территория попадает в ЗОУИТ - 3, 4, 5, 6 подзоны приэдрамной зоны территории аэродрома Саранск Приказ №279-П от 19.03.2024.
Линия отступа от красных линий совпадает с красными линиями.

Согласовано	
Вариант №1, №2	
Подпись и дата	
Имя, И.П.Ф.	

290/24				
Документация по внесению изменений в документацию по планировке территории, ограниченной улицей А.Недского, железной дорогой, улицами Мокшанской, Московской, 2 Саранска, включая проект межевания, в части изменения планировки территории (проект межевания территории) земельного участка с кадастровым номером 13:23:1111260:501				
Изм.	Калуч	Лист	№ док.	Дата
Пров.	Сапунов	Вакулич		08.24
Разраб.	Давыдова			08.24
Материалы по обоснованию проекта межевания территории			страница	лист
			П	ПМ-3
			1	
Чертеж границ существующих земельных участков. Чертеж границ зон с особыми условиями использования территории. Чертеж местоположения существующих объектов капитального строительства				
				ООО "Кадастровый центр"